

D

Záborový elaborát

RAI PROJEKT <small>MOSTY A INŽENÝRSKÉ KONSTRUKCE</small> Pod Vodárnou 4746 466 05 Jablonec nad Nisou +420 734 158 363	vypracoval	ING.R.LOUTHANOVÁ		investor	Statutární město Liberec
	zodp. projektant	ING.R.LOUTHANOVÁ		zak. číslo	17-066
	akce : Oprava zdí na p.p.č. 923/1 v k.ú. Liberec ul. Komenského			datum	12/2017
				stupeň	DSP, PDPS
				měřítko	
	příloha:	Záborový elaborát		č. přílohy: D	paré:

Záborový elaborát

1. Identifikační údaje

Stavba	Oprava zdí na p.p.č. 923/1 v k.ú. Liberec ul. Komenského
Katastrální území	Liberec (682039)
Kraj	Liberecký
Investor	Statutární město Liberec nám. Dr. E. Beneše 1/1 Liberec 1 460 59
Uvažovaný správce	Statutární město Liberec nám. Dr. E. Beneše 1/1 Liberec 1 460 59
Projektant	RAL Projekt s.r.o. Pod Vodárnou 4746/5c, 466 05 Jablonec nad Nisou tel.: (+420) 734 158 363 e-mail: louthanova@ralprojekt.cz IČO: 018 79 570 DIČ: CZ018 79 570
Zodpovědný projektant Pozemní komunikace	Ing. Radka Louthanová, autorizace ČKAIT č.0501196

2. Podklady

- změření zdí
- rekognoskace terénu + fotodokumentace
- údaje CÚZK – výpisy informací o parcelách KN
- mapy.cz
- vyjádření správců o existenci inženýrských sítí
- diagnostika zdí (27.7.2017 Diagnostika stavebních konstrukcí s.r.o.)
- závazné stanovisko památkové péče (13.9.2017)

3. Dotčené parcely

Stavba bude probíhat na následujících pozemcích na katastrálním území Liberec (682039):

p.č. 923/1

Statutární město Liberec, nám. Dr. E. Beneše 1/1
Liberec Staré Město, 46001 Liberec

p.č. 898/1

Statutární město Liberec, nám. Dr. E. Beneše 1/1
Liberec Staré Město, 46001 Liberec

p.č. 5790

Statutární město Liberec, nám. Dr. E. Beneše 1/1
Liberec Staré Město, 46001 Liberec

4. Sousedící parcely

Sousedící parcely se nacházejí na pozemcích na katastrálním území Liberec (682039):

p.č. 921, p.č. 922, p.č. 923/2

5. Zábory ploch

Předmětem projektu je oprava zdí SO 251. Důvodem opravy zdí je jejich špatný stavební stav.

V rámci stavby dochází k záborům pozemků dle druhu:

- ostatní plocha

Veškeré dočasné zábory stavby jsou uvažovány s délkou trvání do 1 roku. Jsou určeny pro přístup k objektu zdí, dočasné skládky materiálu, zařízení staveniště apod.

K trvalým záborům zde nedojde, jedná se o opravu stávající zdi, především nové omítky a ochrana koruny zdí stříškou.

6. Tabulka záborů

KATASTRÁLNÍ ÚZEMÍ: LIBEREC (682039)

PARCELNÍ Č.	VLASTNICKÉ PRÁVO	VÝMĚRA [m ²]	VYUŽITÍ/DRUH POZ.	DOČASNÝ Z.[m ²]	TRVALÝ Z.[m ²]
898/1	STATUTÁRNÍ MĚSTO LIBEREC NÁM. DR. E. BENEŠE 1/1 LIBEREC STARÉ MĚSTO, 46001 LIBEREC	11419	OSTATNÍ PLOCHA	41	-
923/1	STATUTÁRNÍ MĚSTO LIBEREC NÁM. DR. E. BENEŠE 1/1 LIBEREC STARÉ MĚSTO, 46001 LIBEREC	584	OSTATNÍ PLOCHA	597	-
5790	STATUTÁRNÍ MĚSTO LIBEREC NÁM. DR. E. BENEŠE 1/1 LIBEREC STARÉ MĚSTO, 46001 LIBEREC	3167	OSTATNÍ PLOCHA	52	-

PŮDORYS 1:100

VILA JOHAMNA
LIEBIEGA ML.

LEGENDA:

STÁVAJÍCÍ STAV

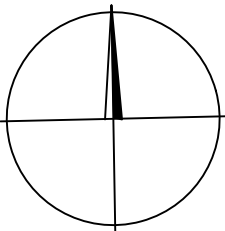
NOVÝ STAV

KATASTRÁLNÍ HRANICE

HRANICE DOČASNÉHO ZÁBORU DO 1 ROKU

ZÁBOR DOČASNÝ DO 1 ROKU

ZÁBOR TRVALÝ



921

922

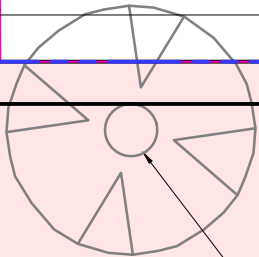
A

39500, VÝŠKA ZDI 2600, ČÁST - ZEĎ A, , TRELÁŽ Z PRÁZDNÝCH GABIONOVÝCH KOŠŮ S OKEM 100x100 NA CELOU VÝŠKU ZDI NA PLOŠE 30% ZDI

39200

300

A



JASAN
OBVOD KMENE 2180
VE VÝŠCE 1300
ODSTRANĚNÍ

923/2

OCELOVÝ PLOT Z VLNITÉHO PLECHU
S BETONOVÝMI SLOUPKY

CIHELNÁ ZEĎ

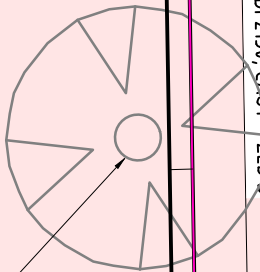
B

B

TRAVNATÁ PLOCHA

923/1

OCELOVÝ RÁMEČKOVÝ PLOT
S DRÁTĚNOU VÝPLNÍ, OCELOVÝMI SLOUPKY
S BETONOVOU PODEZDÍVKOU



JAVOR
OBVOD KMENE 1900
VE VÝŠCE 1300
ODSTRANĚNÍ

898/1

13860, ODSTRANĚNÍ BRČETĚ ANU PO CELÉ DĚLCE ZDI

12800, VÝŠKA ZDI 2150, ČÁST - ZEĎ B

500

1200

300

1500, VÝŠKA ZDI 2380

C

CHODNÍK SE ZÁMKOVOU DLAŽBOU
A KAMENNÝM OBRUBNÍKEM

KATASTRÁLNÍ ÚZEMÍ : LIBEREC [682039]

◀ KOMENSKÉHO ▶

5790