

Diagram illustrating the proposed road layout and associated elements:

- zahrada** (garden)
- Zeleň** (greenery)
- Silniční obruba 150/250/1000** (road curb)
- Lokální sanace rozsah bude upřesněn po odřezování** (local remediation, scope to be clarified after cutting)
- Opravená komunikace (ul. Strakonická)** (repaired road)
- Chodník** (sidewalk)
- Silniční obruba 150/250/1000** (road curb)
- Zahrada** (garden)

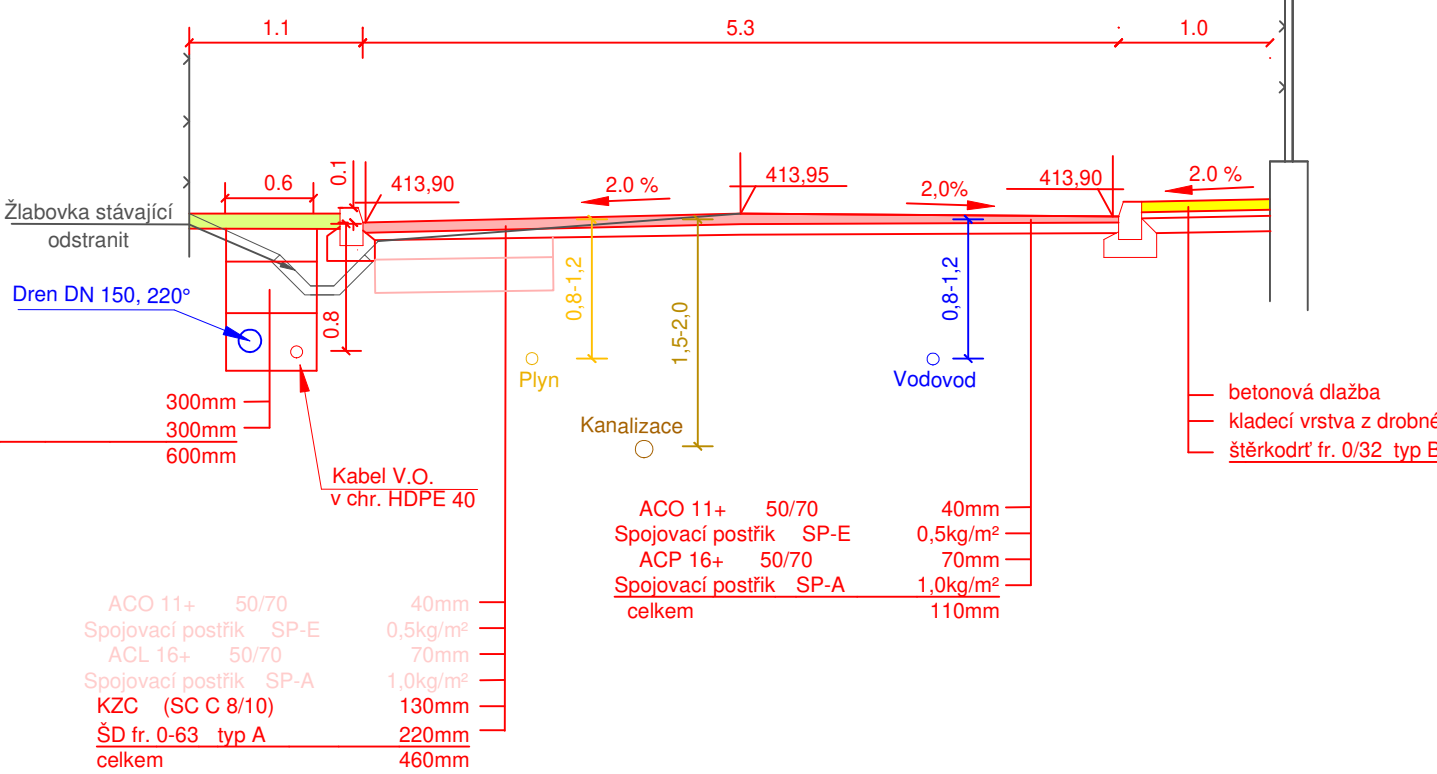
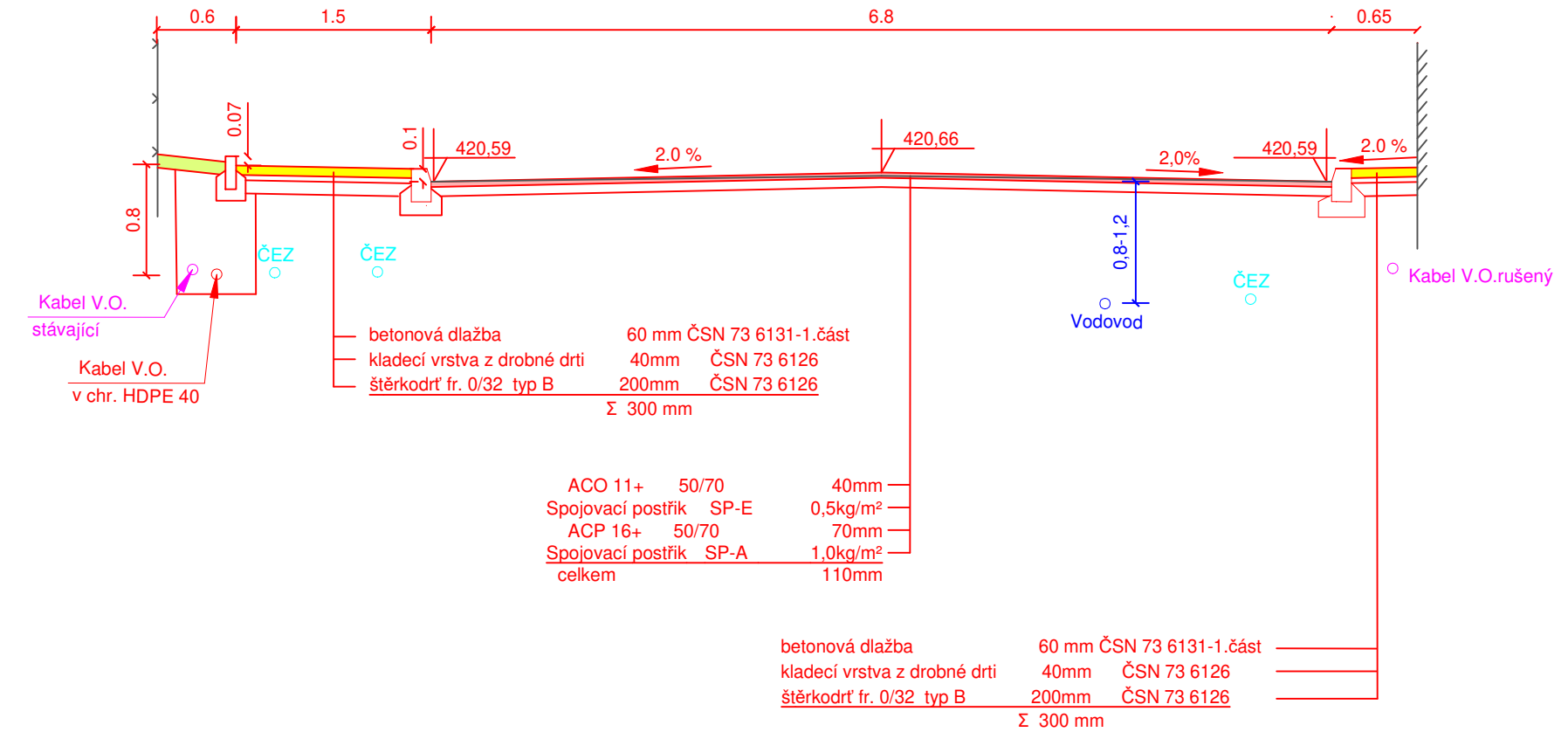
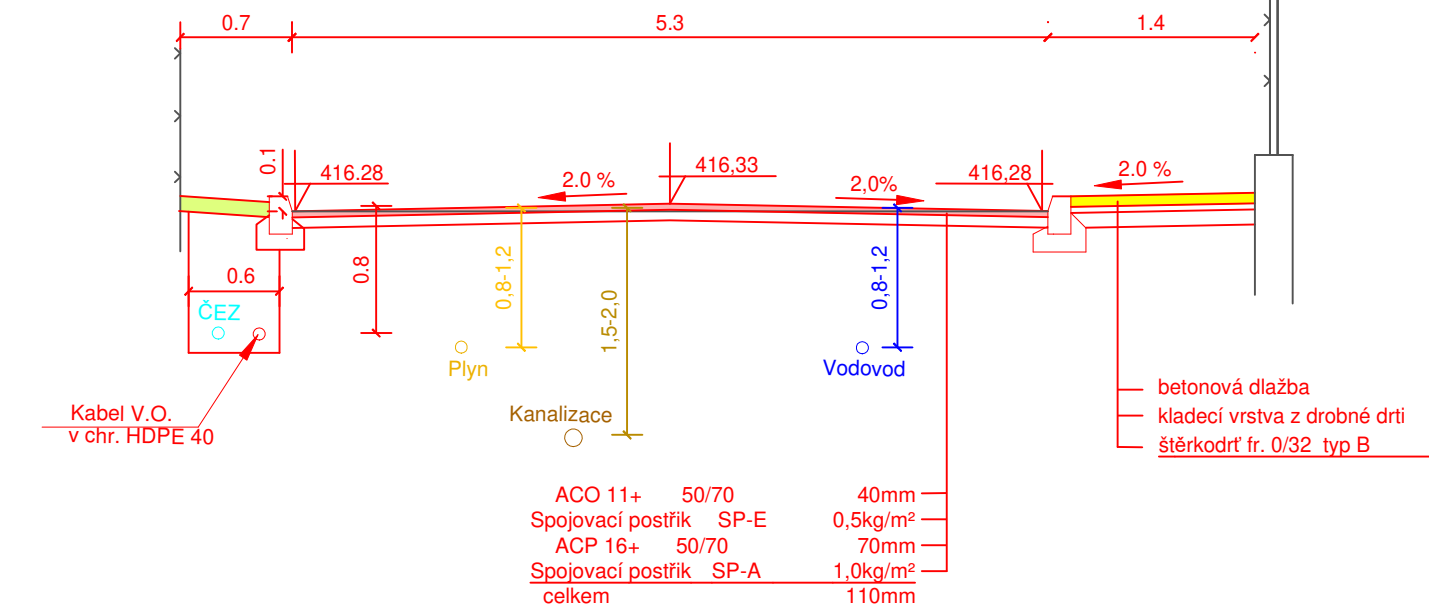


Diagram illustrating the layout of the 'Opravená komunikace (ul. Strakonická)' project. The central area is labeled 'Opravená komunikace (ul. Strakonická)'. The surrounding areas are labeled 'zahrada' (garden). Red dots indicate the 'Silniční obruba 150/250/1000' (road curb) on both sides.



INVESTOR :		<h1 style="text-align: center;">Statutární město Liberec</h1> <p style="text-align: center;">Nám. Dr. E. Beneše 1, 460 01 Liberec</p>	
zodp. projektant:	Jan Maděra	Projektová kancelář Jareš , Maděra , Štejskal tel. 465 646 703 , 465 600 640 Kateřinská 118 463 03 Straž nad Nisou jaresvladimir@gmail.com jan.madera@gmail.cz	
vypracoval:	Jan Maděra		
technická pomoc:	Ing. Petr Dostál		
kreslil:	Ing. Vladimír Jareš		
objednatel:	Statutární město Liberec		
Název akce:	Souvislá údržba ul. Strakonická Úsek ul. Kubelíkova-ul. Bajkalská		Čísł.zak.: 10042020 Datum: 04/2020 Měřtko: 1:50 Stupeň: PDPS
Lokalita:	K.Ú. Dolní Hanychov (682268), Janův Důl u Lib. (682241)		Příloha: D.1.1.2.c. Paré č.:
Obsah:	Vzorové příčné řezy		