




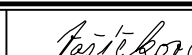



LEGENDA:

	vozovka - asfalt - oprava povrchu
	stávající sjezd - zpevněný povrch
	stávající sjezd - nezpevněný povrch
	příkopy - čištění
	pozemková mapa hranice KN

vypracoval:	K. Vašíčková		 NÝDRLE projektové kancelář
zodp. projektant:	Ing. Z. Nýdrle		
objednatel:	Statutární město Liberec		
akce:	SOUVISLÁ ÚDRŽBA KOMUNIKACE UL. ŠRÁMKOVA ÚSEK MEZI KŘÍŽOVATKAMI S UL. ŠVERMOVOU A UL. ŽÁKOVSKOU		čísl. zak.: 22-F11 stupeň: DPS datum: 07/2022 měřítko: M 1:500 čísl. výkř. čísl. soupr.
příloha:	SITUACE		3.