

SYNER Group a.s.

Zastoupen:.....

Dr. Milady Horákové 580/7  
460 01 Liberec

Ing. LUKÁŠ URBAN a  
Ing. DALIBOR KOBELETI,  
ČLEDOV PŘEDSTAVENSTVA

**VĚC:**

**SOUHLAS S UMÍSTĚNÍM ČÁSTI STAVBY NA AKCI:**

**„ODKANALIZOVÁNÍ UL. LUKÁŠOVSKÁ A KADLICKÁ, LIBEREC“**

Žádáme Vás, jako vlastníka dotčeného pozemku o udělení souhlasu s umístěním části výše uvedené stavby na pozemku ve vašem vlastnictví dle grafické přílohy.

Dotčené p.p.č.	Katastrální území	Druh pozemku	Dotčení pozemku stavbou	Druh stavby
999/4	Starý Harcov	OP	10 m <sup>2</sup>	kanalizace
999/2	Starý Harcov	OP	9 m <sup>2</sup>	čerpací stanice
32/4	Starý Harcov	OP	74 m <sup>2</sup>	a kabel NN
981/1	Starý Harcov	TTP	202 m <sup>2</sup>	
32/2	Starý Harco	OP	155 m <sup>2</sup>	
1969/8	Starý Harco	ZPaN	9,5 m <sup>2</sup>	
1969/14	Starý Harcov	ZPaN	36,5 m <sup>2</sup>	
1969/15	Starý Harcov	OP	15,5 m <sup>2</sup>	
1969/13	Starý Harcov	ZPaN	2 m <sup>2</sup>	
1984	Starý Harcov	OP	45 m <sup>2</sup>	

OP – Ostatní plocha

TTP – Trvalý travní porost

ZPaN – Zastavěná plocha a nádvoří

**Souhlasím s umístěním výše uvedené stavby na uvedených pozemcích v požadovaném rozsahu.**

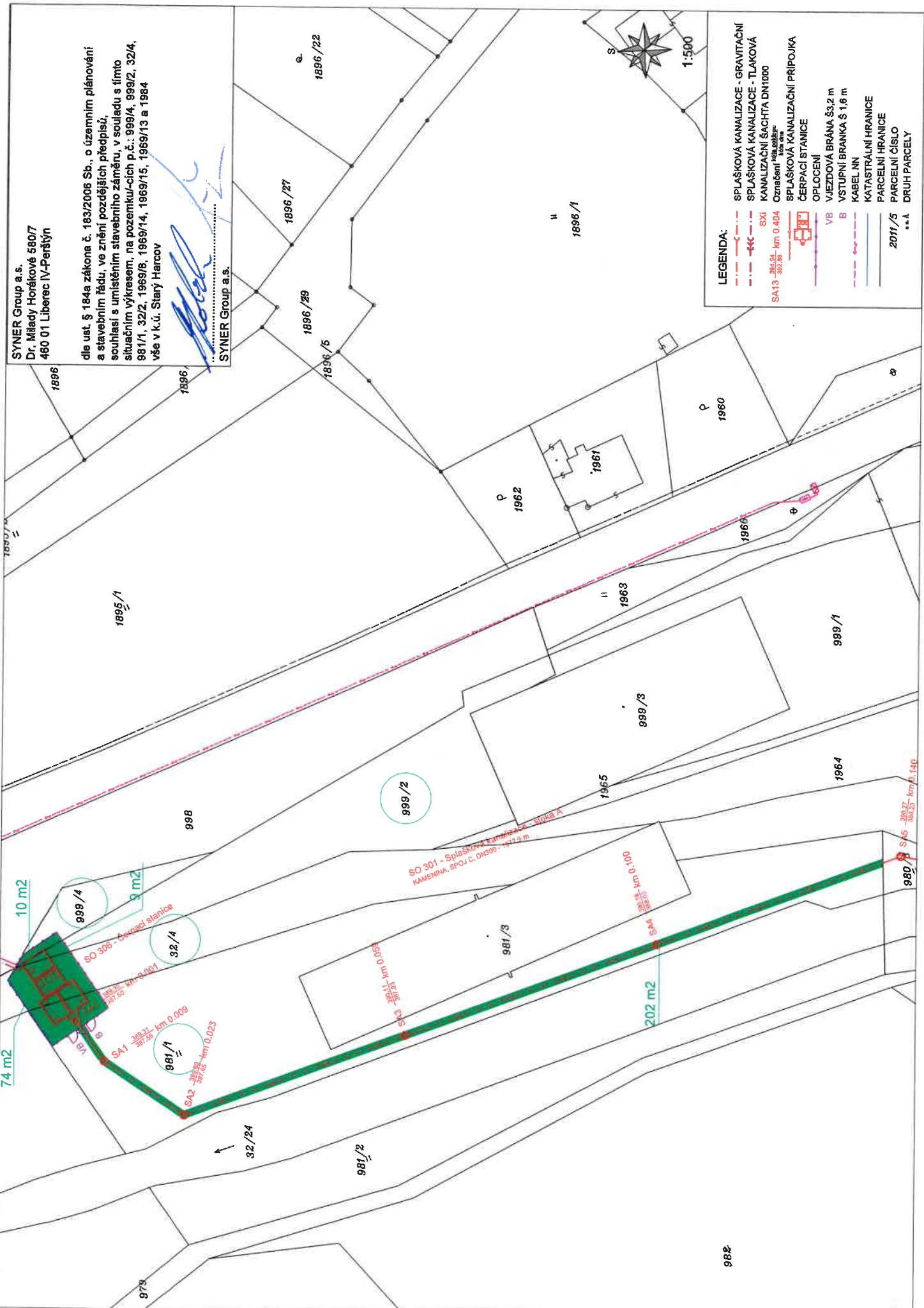
V LIBERECI dne: 30.12.2023

.....  
SYNER Group a.s.

Zastoupen:.....

Ing. LUKÁŠ URBAN  
Ing. DALIBOR KOBELETI

# ODKANALIZOVÁNÍ UL. LUKAŠOVSKÁ A KADLICKÁ, LIBEREC

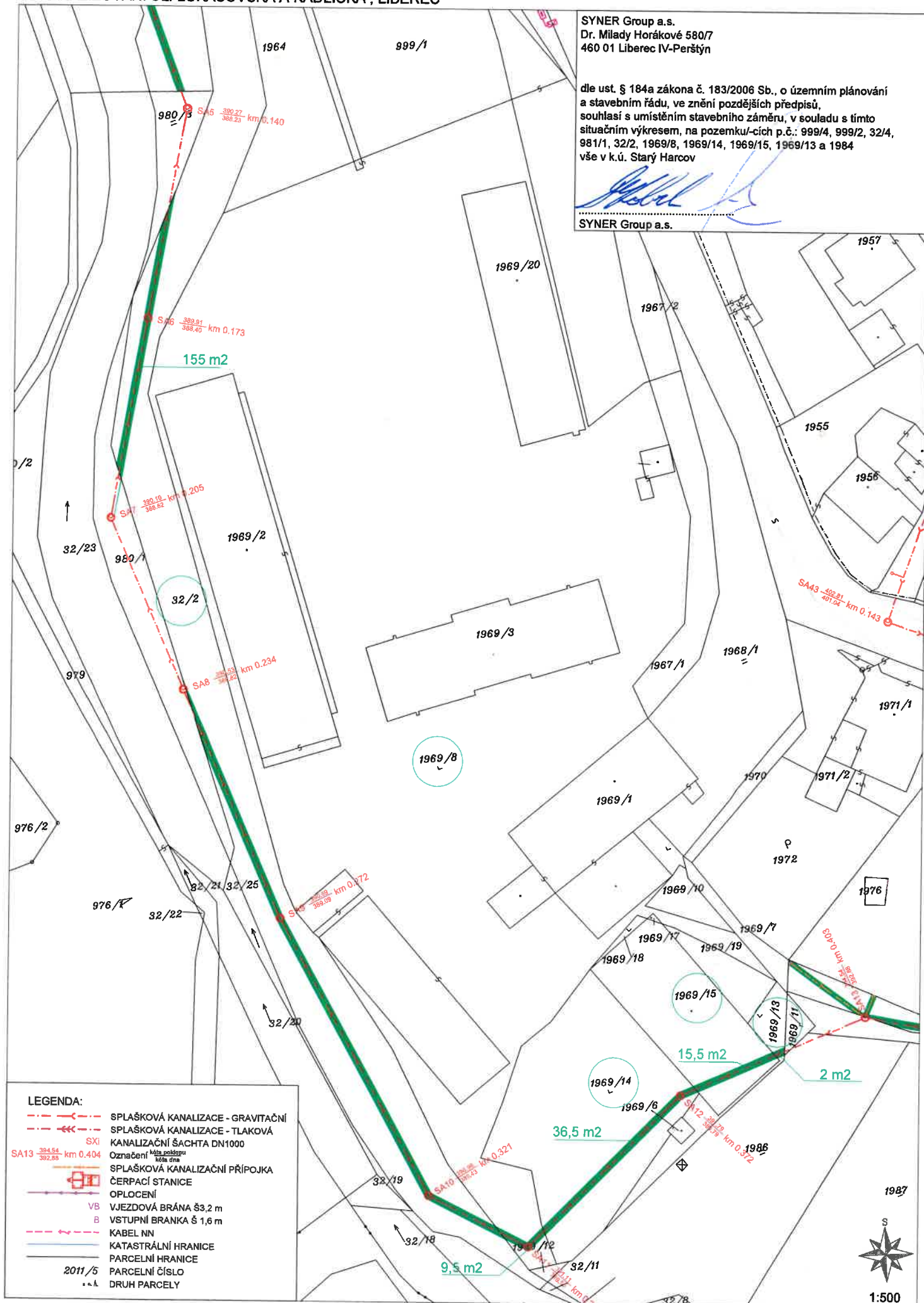


# ODKANALIZOVÁNÍ UL. LUKÁŠOVSKÁ A KADLICKÁ, LIBEREC

SYNER Group a.s.  
Dr. Milady Horákové 580/7  
460 01 Liberec IV-Perštýn

dle ust. § 184a zákona č. 183/2006 Sb., o územním plánování a stavebním řádu, ve znění pozdějších předpisů, souhlasí s umístěním stavebního záměru, v souladu s tímto situačním výkresem, na pozemku/cích p.č.: 999/4, 999/2, 32/4, 981/1, 32/2, 1969/8, 1969/14, 1969/15, 1969/13 a 1984 vše v k.ú. Starý Harcov

SYNER Group a.s.



1:500

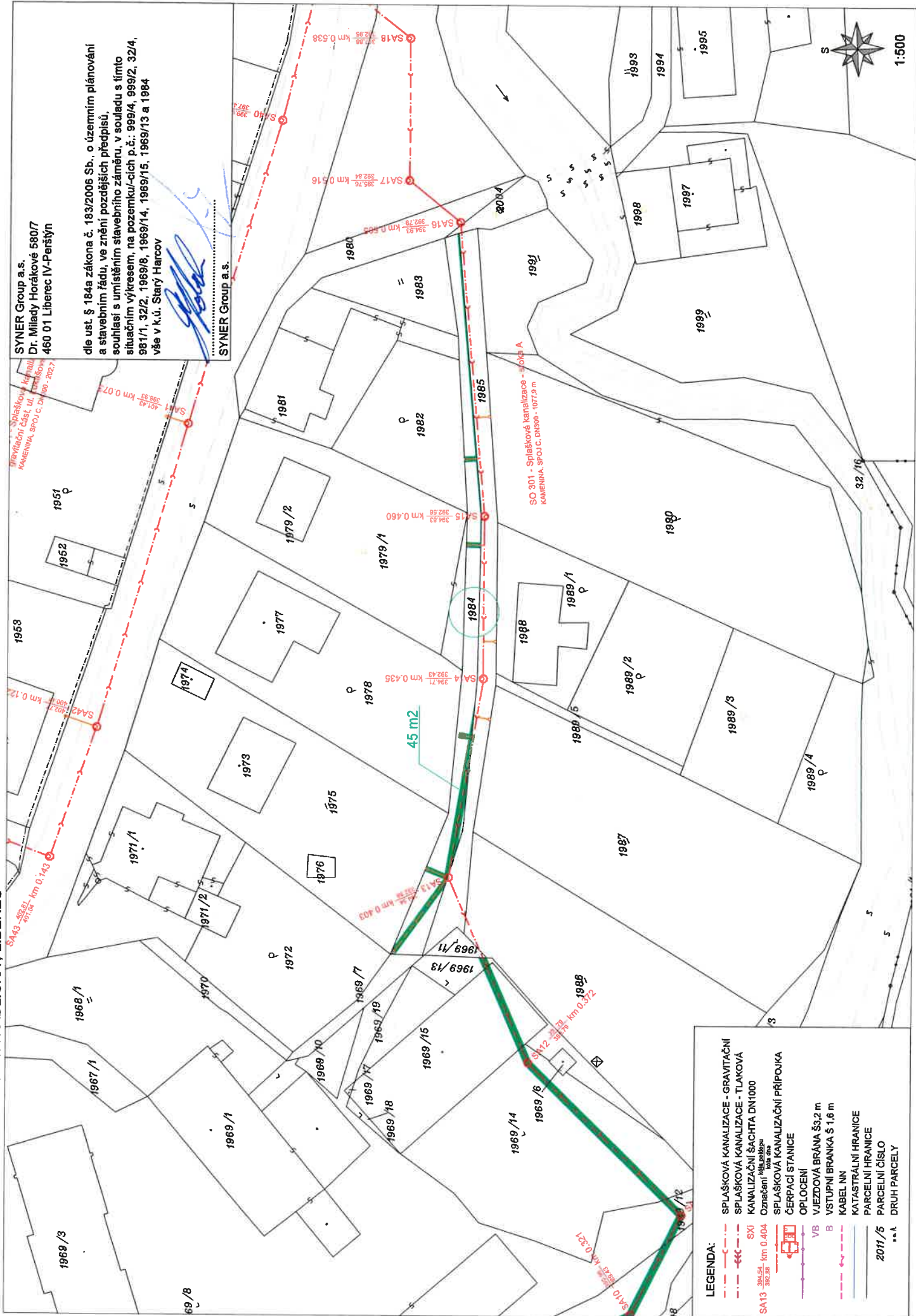


## ODKANALIZOVÁNÍ UL. LUKÁŠOVSKÁ A KADLICKÁ, LIBEREC

**SYNER Group a.s.**  
Dr. Milady Horákové 580/7  
460 01 Liberec IV-Perštýn

dle ust. § 184a zákona č. 133/2006 Sb., o územním plánování a stavebním řádu, ve znění pozdějších předpisů, souhlasí s umístěním stavebního záměru, v souladu s tímto situáčním výkresem na pozemku-čích p.č. 999/4, 999/2, 32/4, 999/1, 32/2, 1969/8, 1969/14, 1969/15, 1969/13 a 1984 vše v k.ú. Starý Harcov

SYNER Group a.s.



**LEGENDA:**

-.-.- **—C—** **SPLAŠKOVÁ KANALIZACE - GRAVITAČNÍ**  
 -.-.- **—CC—** **SPLAŠKOVÁ KANALIZACE - TLAKOVÁ**  
**SXI** **KANALIZAČNÍ ŠACHTA DN1000**

SA13  $\frac{394,54}{392,88}$  km 0.404

**SPLASKOVÁ KANALIZAČNÍ PŘÍPOJKA**  
**ČERPAČÍ STANICE**

**CERPA** STANICE  
**OPLOČEN!**

**VB VJEZDOVÁ BRÁNA Š3,2 m**

**B** VSTUPNÍ BRANKA Š 1,6 m

--- KABEL NN  
KATASTRÁLNÍ ÚPRAVY

KATASTRALNI HRANICE  
PARCELNI HRANICE

2011/5 PARCELNÍ ČÍSLO

### ■ ■ ■ DRUH PARCELY