

Žadatel:
IM PROINDRE s.r.o.
Ira Miroslav Bc.
Sokolská 1149/26
46001 Liberec
IČO: 19641265

Evid. číslo žádosti: 2024425083
Evid. číslo subjektu: 0000141583

GasNet, s.r.o. v zast. GasNet Služby, s.r.o.
Klíšská 940
401 17 Ústí nad Labem

Žádám Vás o vyjádření k technické infrastruktuře z důvodu:
Existence sítí

Název akce:
SOUVISLÁ ÚDRŽBA MÍSTNÍ KOMUNIKACE V UL. TÁBORSKÁ, OBNOVA PO IS

Výška stavby (m): 0

Doplňkové informace:

Číslo mobilního telefonu pro zaslání SMS: +420724351522

Dohoda: Provozovatel distribuční soustavy a žadatel se výslovně dohodli, že za doručení stanoviska (vyjádření) se považuje okamžik zaslání e-mailu nebo SMS s odkazem na umístění stanoviska na elektronickém portálu včetně přístupového hesla.

Druh stavby: Informace

Na vědomí: Společnost RWE GasNet, s.r.o. nepřijímá přílohy pro důvod žádosti existence sítí. Vložené přílohy jí nebudou předány.

Na vědomí: Údaje zadané v poli Poznámka nebudou subjektu předávány.

Prohlášení: Žadatel prohlašuje, že je zplnomocněn Stavebníkem k činnosti v ochranném a bezpečnostním pásmu plynárenských zařízení.

Prohlášení: Žadatel prohlašuje, že se seznámil s obecnými podmínkami poskytování vyjádření subjektem TI.

Vybraný způsob doručení vyjádření: stažení souboru

Žádost vytvořena: 10.04.2024

S pozdravem

Ira Miroslav Bc.

Telefon: +420724351522 | Mobil: +420724351522 | E-mail: improindre@seznam.cz

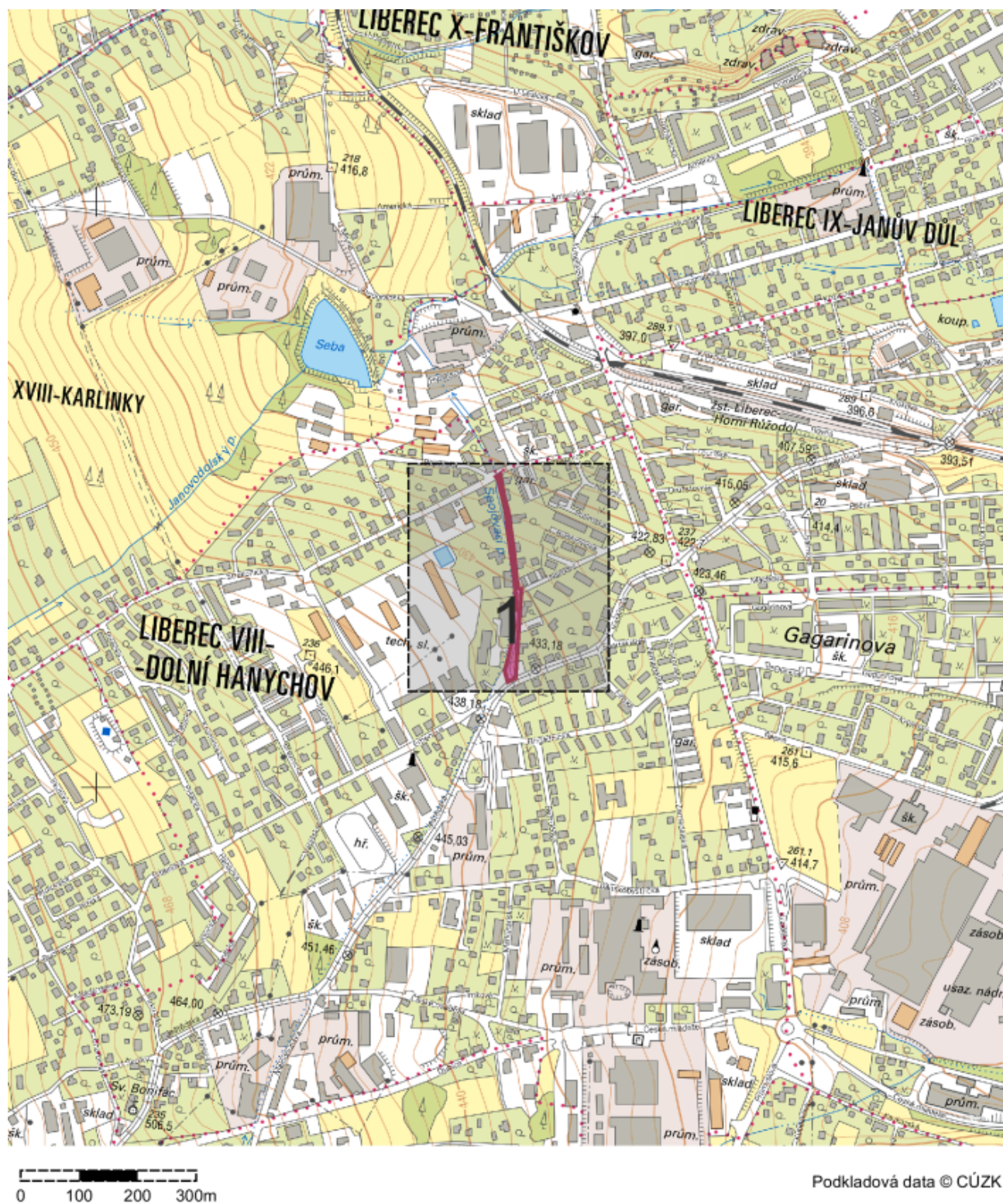
Evid. č. žádosti: 2024425083

Pořadové číslo polygonu: 1

Katastrální území: Dolní Hanychov (Liberec) 682268

Popis polygonu:

Polygon 1 - Mapa širších vztahů



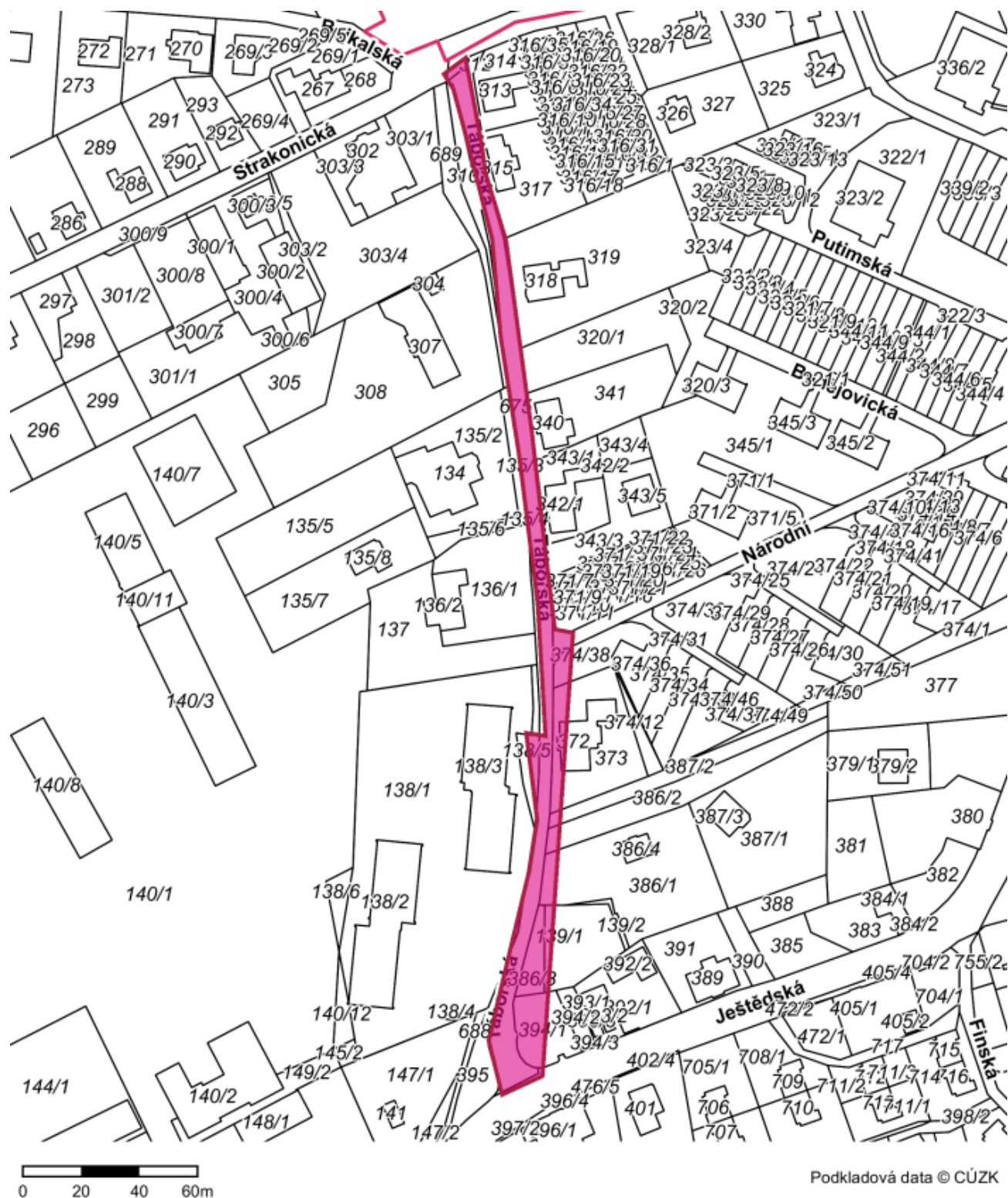
Evid. č. žádosti: 2024425083

Pořadové číslo polygonu: 1

Katastrální území: Dolní Hanychov (Liberec) 682268

Popis polygonu:

Polygon 1 - Detail



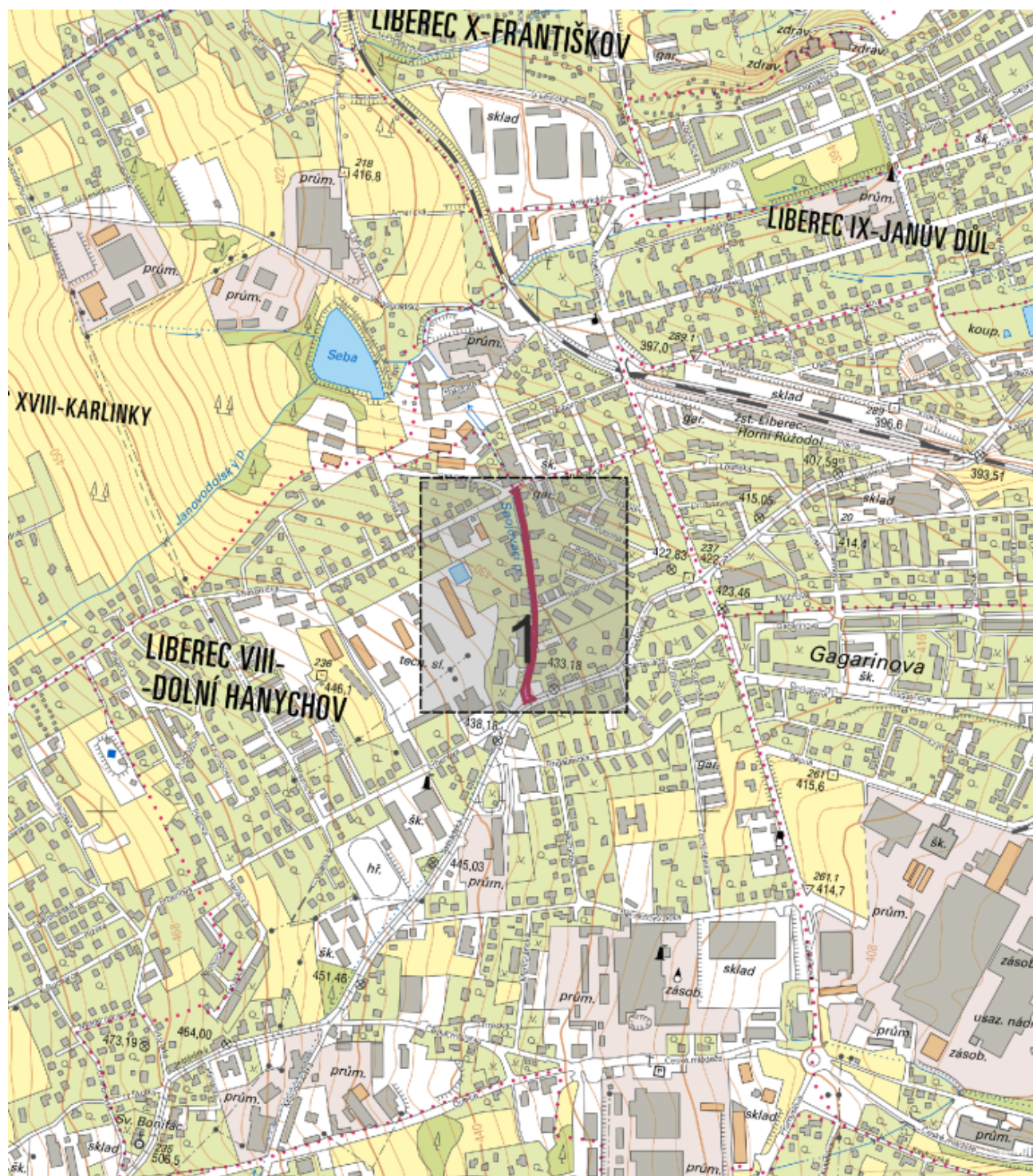
Evid. č. žádosti: 2024425083

Pořadové číslo polygonu: 2

Katastrální území: Dolní Hanyčov (Liberec) 682268

Popis polygonu: SOUVISLÁ ÚDRŽBA MÍSTNÍ KOMUNIKACE V UL. TÁBORSKÁ, OBNOVA PO IS

Polygon 2 - Mapa širších vztahů



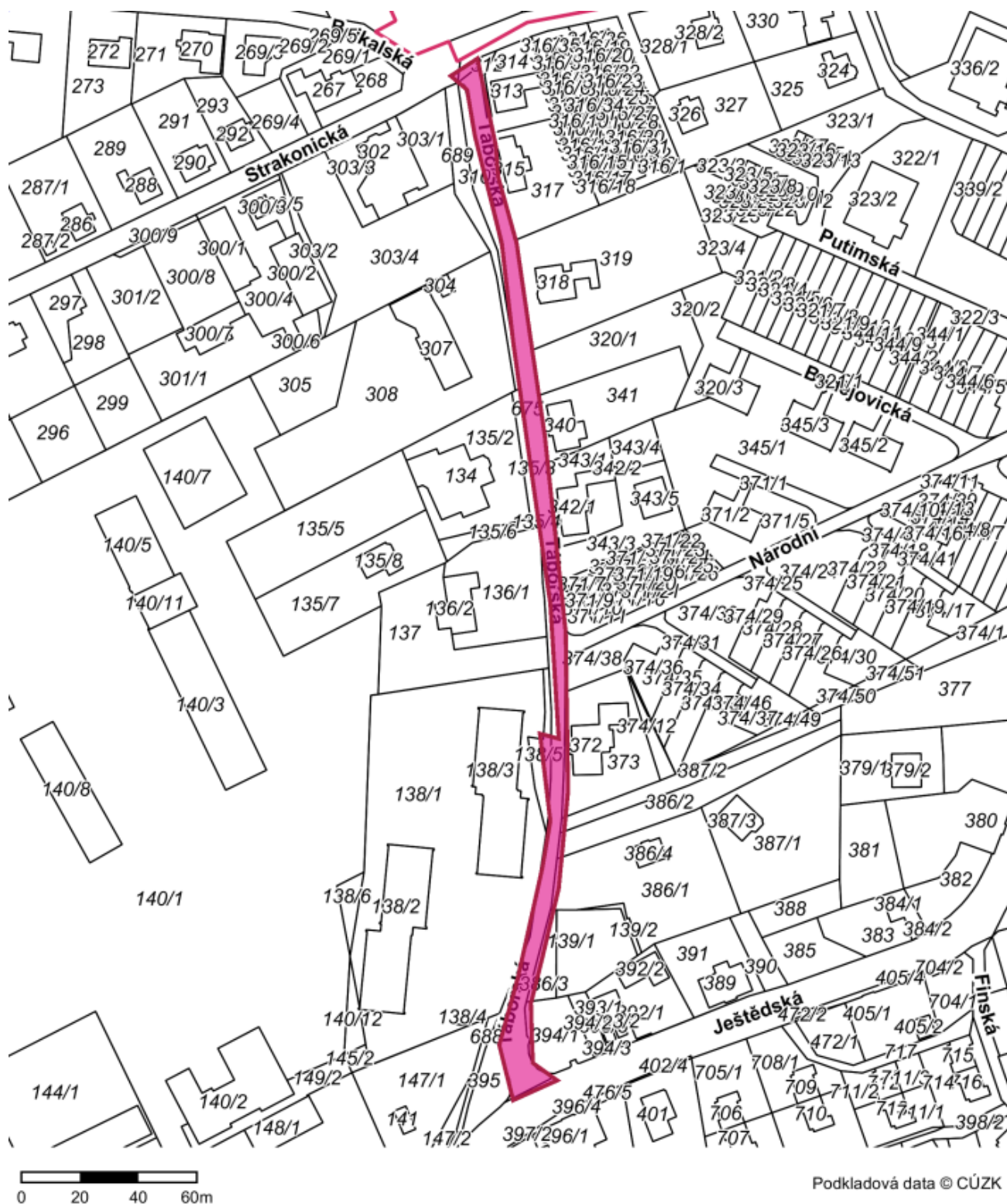
Evid. č. žádosti: 2024425083

Pořadové číslo polygonu: 2

Katastrální území: Dolní Hanychov (Liberec) 682268

Popis polygonu: SOUVISLÁ ÚDRŽBA MÍSTNÍ KOMUNIKACE V UL. TÁBORSKÁ, OBNOVA PO IS

Polygon 2 - Detail



Výpis parcel má pouze informativní charakter. **Vyjádření prosím vydávejte k zájmovému území zakreslenému žadatelem.**

Výpis byl vytvořen automaticky průnikem zakresleného zájmového území a geometrií parcel katastru nemovitostí bez odsouhlasení žadatele. Data jsou čerpána z veřejné databáze RÚIAN a seznam parcel je aktuální k datu vygenerování žádosti.

Informace o zájmovém území č.: 1

Seznam dotčených parcel

k. ú.: 1

Ve všech dotčených k. ú. proběhla kompletní digitalizace

Dolní Hanýchov (682268)

parcely: 25

<u>135/3</u>	<u>135/4</u>	<u>136/1</u>	<u>138/1</u>	<u>138/5</u>
<u>139/1</u>	<u>310</u>	<u>312</u>	<u>317</u>	<u>319</u>
<u>371/6</u>	<u>372</u>	<u>373</u>	<u>374/38</u>	<u>386/1</u>
<u>386/2</u>	<u>386/3</u>	<u>387/2</u>	<u>394/1</u>	<u>395</u>
<u>647/1</u>	<u>674</u>	<u>675</u>	<u>682</u>	<u>686</u>

Informace o zájmovém území č.: 2

Seznam dotčených parcel

k. ú.: 1

Ve všech dotčených k. ú. proběhla kompletní digitalizace

Dolní Hanýchov (682268)

parcely: 24

<u>135/3</u>	<u>135/4</u>	<u>136/1</u>	<u>138/1</u>	<u>138/5</u>
<u>310</u>	<u>312</u>	<u>317</u>	<u>319</u>	<u>341</u>
<u>371/6</u>	<u>373</u>	<u>374/38</u>	<u>386/1</u>	<u>386/2</u>
<u>386/3</u>	<u>387/2</u>	<u>394/1</u>	<u>395</u>	<u>647/1</u>
<u>674</u>	<u>675</u>	<u>682</u>	<u>686</u>	