

**Žadatel:**  
IM PROINDRE s.r.o.  
Ira Miroslav Bc.  
Sokolská 1149/26  
46001 Liberec  
IČO: 19641265

**Evid. číslo žádosti:** 2024425083  
**Evid. číslo subjektu:** 0000140385

České Radiokomunikace a.s.  
Skokanská 2117/1  
169 00 PRAHA 6 - Břevnov

Žádám Vás o vyjádření k technické infrastruktuře z důvodu:  
**Existence sítí**

**Název akce:**  
SOUVISLÁ ÚDRŽBA MÍSTNÍ KOMUNIKACE V UL. TÁBORSKÁ, OBNOVA PO IS

**Výška stavby (m):** 0

**Doplňkové informace:**  
Druh stavby ČRa: Komunikace, mosty, chodníky, zpevněné plochy, parkovací stání, protihlukové stěny, žel. tratě  
Souhlasím: Vyjádření k existenci sítí je vydáváno za úhradu. Cenu vyjádření stanovuje společnost České Radiokomunikace a.s.

**Vybraný způsob doručení vyjádření:** stažení souboru

**Žádost vytvořena:** 10.04.2024

S pozdravem

Ira Miroslav Bc.

Telefon: +420724351522 | Mobil: +420724351522 | E-mail: improindre@seznam.cz

Evid. č. žádosti: 2024425083

Pořadové číslo polygonu: 1

Katastrální území: Dolní Hanychov (Liberec) 682268

Popis polygonu:

### Polygon 1 - Mapa širších vztahů





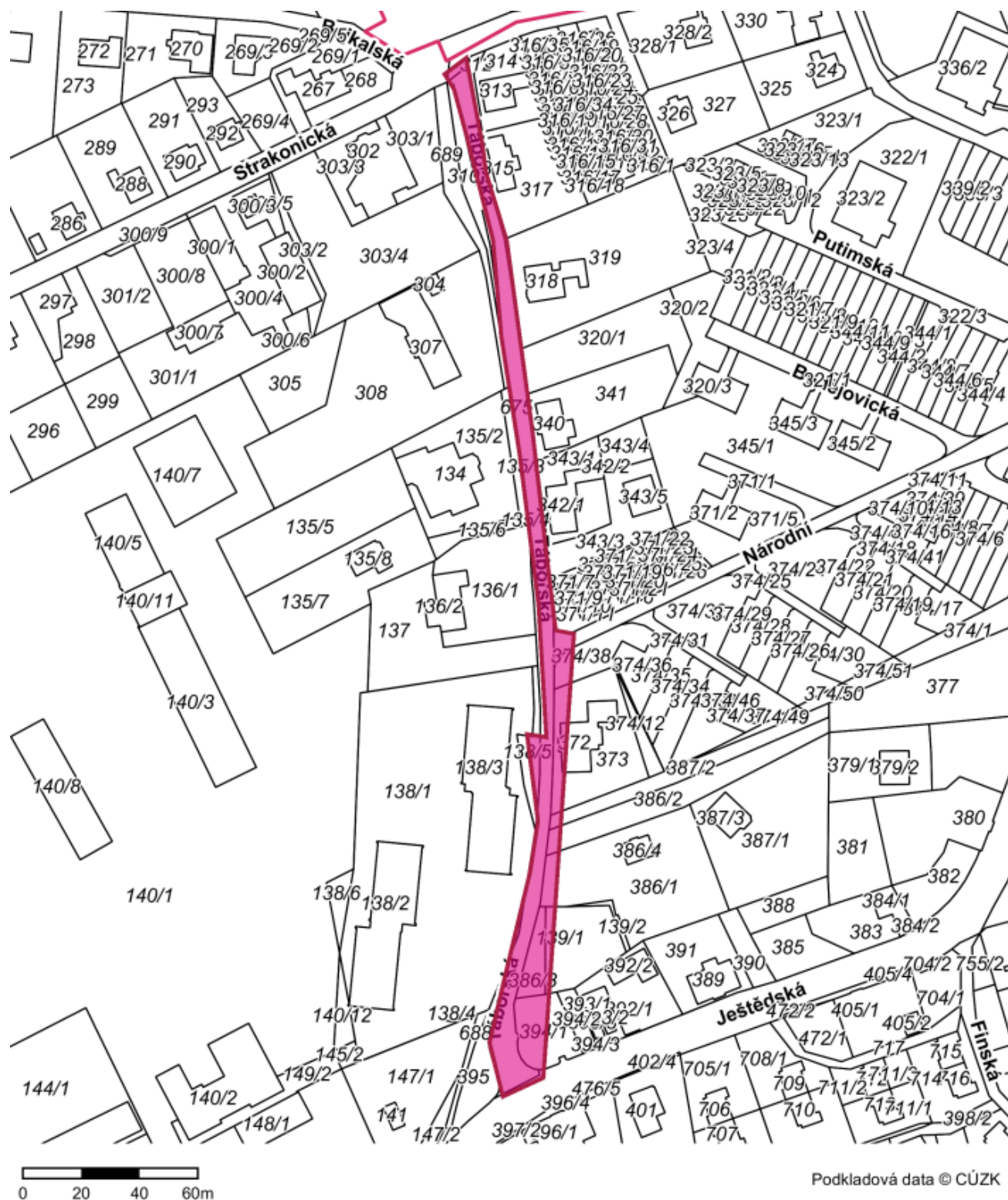
Evid. č. žádosti: 2024425083

Pořadové číslo polygonu: 1

Katastrální území: Dolní Hanychov (Liberec) 682268

Popis polygonu:

### Polygon 1 - Detail





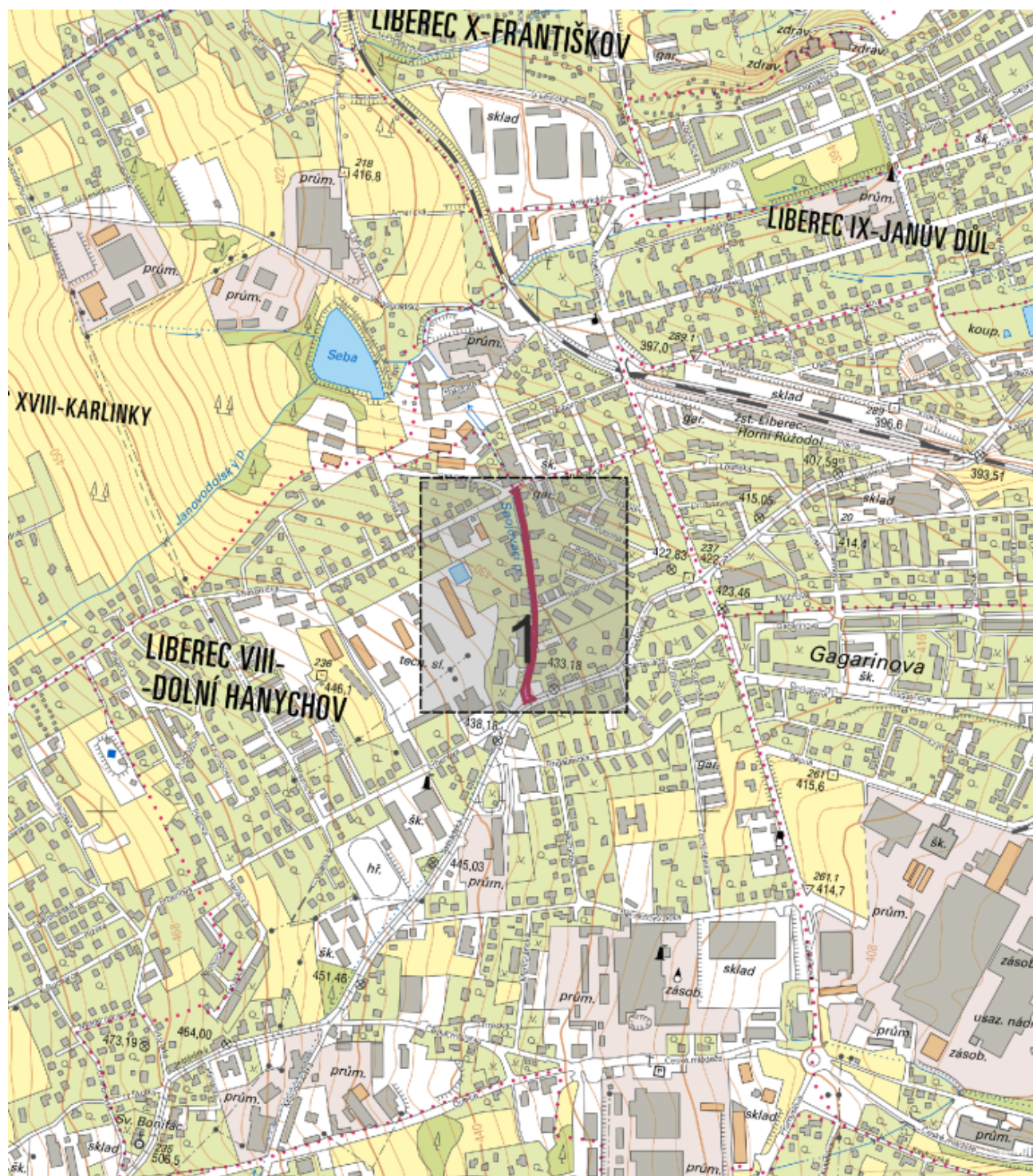
Evid. č. žádosti: 2024425083

Pořadové číslo polygonu: 2

Katastrální území: Dolní Hanyčov (Liberec) 682268

Popis polygonu: SOUVISLÁ ÚDRŽBA MÍSTNÍ KOMUNIKACE V UL. TÁBORSKÁ, OBNOVA PO IS

### Polygon 2 - Mapa širších vztahů





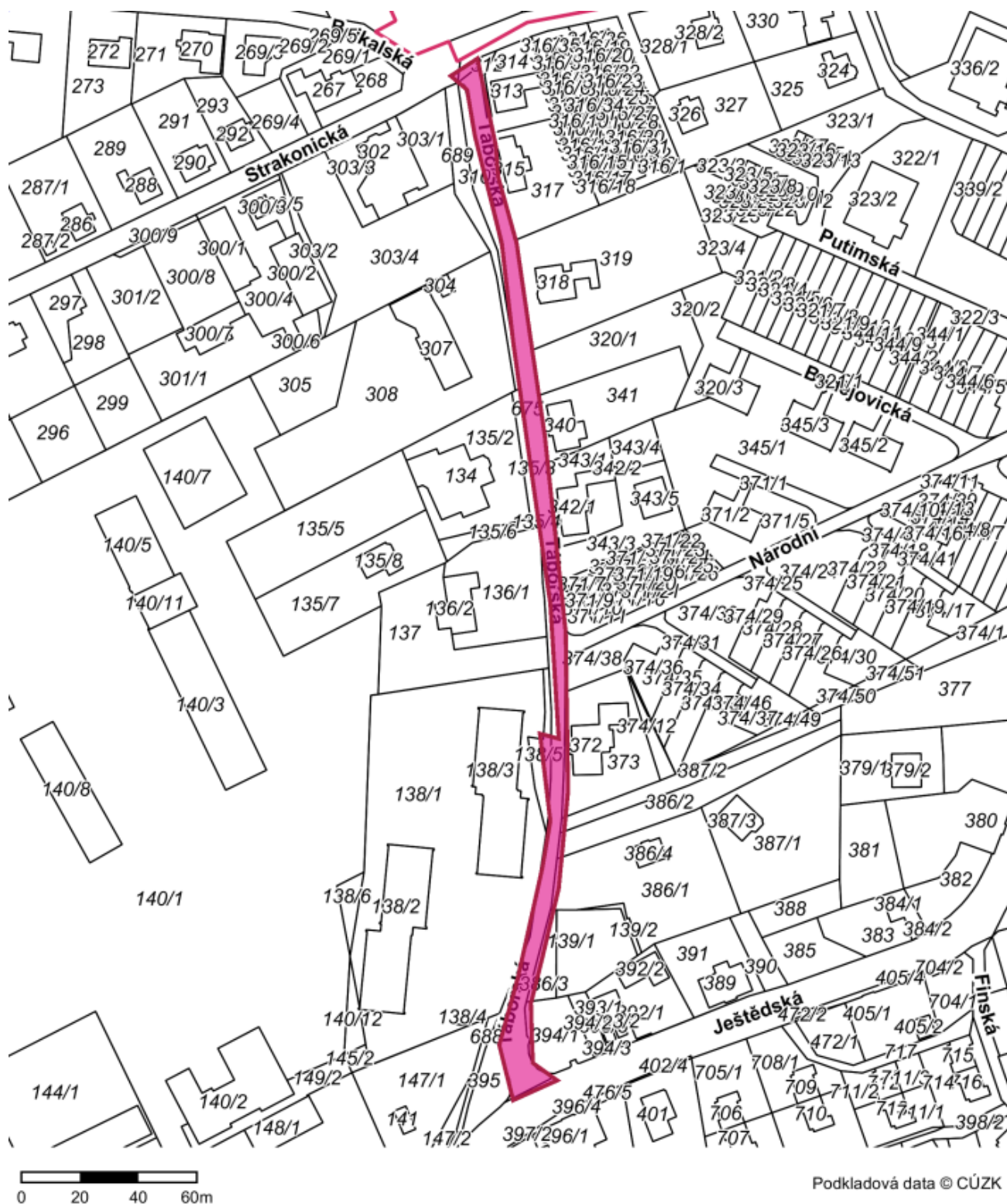
Evid. č. žádosti: 2024425083

Pořadové číslo polygonu: 2

Katastrální území: Dolní Hanychov (Liberec) 682268

Popis polygonu: SOUVISLÁ ÚDRŽBA MÍSTNÍ KOMUNIKACE V UL. TÁBORSKÁ, OBNOVA PO IS

### Polygon 2 - Detail



Výpis parcel má pouze informativní charakter. **Vyjádření prosím vydávejte k zájmovému území zakreslenému žadatelem.**

Výpis byl vytvořen automaticky průnikem zakresleného zájmového území a geometrií parcel katastru nemovitostí bez odsouhlasení žadatele. Data jsou čerpána z veřejné databáze RÚIAN a seznam parcel je aktuální k datu vygenerování žádosti.

## Informace o zájmovém území č.: 1

### Seznam dotčených parcel

k. ú.: 1

Ve všech dotčených k. ú. proběhla kompletní digitalizace

#### Dolní Hanýchov (682268)

parcely: 25

<u>135/3</u>	<u>135/4</u>	<u>136/1</u>	<u>138/1</u>	<u>138/5</u>
<u>139/1</u>	<u>310</u>	<u>312</u>	<u>317</u>	<u>319</u>
<u>371/6</u>	<u>372</u>	<u>373</u>	<u>374/38</u>	<u>386/1</u>
<u>386/2</u>	<u>386/3</u>	<u>387/2</u>	<u>394/1</u>	<u>395</u>
<u>647/1</u>	<u>674</u>	<u>675</u>	<u>682</u>	<u>686</u>

## Informace o zájmovém území č.: 2

### Seznam dotčených parcel

k. ú.: 1

Ve všech dotčených k. ú. proběhla kompletní digitalizace

#### Dolní Hanýchov (682268)

parcely: 24

<u>135/3</u>	<u>135/4</u>	<u>136/1</u>	<u>138/1</u>	<u>138/5</u>
<u>310</u>	<u>312</u>	<u>317</u>	<u>319</u>	<u>341</u>
<u>371/6</u>	<u>373</u>	<u>374/38</u>	<u>386/1</u>	<u>386/2</u>
<u>386/3</u>	<u>387/2</u>	<u>394/1</u>	<u>395</u>	<u>647/1</u>
<u>674</u>	<u>675</u>	<u>682</u>	<u>686</u>	