

Akce:

## REKONSTRUKCE OPĚRNÉ ZDI – RUMUNSKÁ LIBEREC

Objednatel:

STATUTÁRNÍ MĚSTO LIBEREC  
NÁM. DR. E. BENEŠE  
460 59 LIBEREC 1

Razítko:

Ověřil:

Datum:

Podpis:

Souřadnicový systém: S–JTSK

Výškový systém: Bpv

# ČÁST E

Číslo zakázky:

23 119 00

HIP:

Ing. David DVOŘÁČEK

720951172, ddv@pontex.cz

Schválil:

Ing. Václav HVÍZDAL

606646680, vhw@pontex.cz

Zodp. projektant: Ing. David DVOŘÁČEK

720951172, ddv@pontex.cz

Tech. kontrola:

Ing. Kamil PEJCHAL

602619785, kpe@pontex.cz

Vypracoval:

Ing. Richard VANĚK

rva@pontex.cz



Praha 4, Bezová 1658, 147 14  
tel: +420 244062215 fax: +420 244461038

Objednatel: STATUTÁRNÍ MĚSTO LIBEREC

Obec:

Liberec

Kraj:

Liberecký

Akce:

REKONSTRUKCE OPĚRNÉ ZDI – RUMUNSKÁ LIBEREC

Objekt:

Datum

9/2023

Stupeň

DSP + DPS

Souprava

Č. přílohy

Příloha:

# ARCHIVNÍ PROJEKTOVÁ DOKUMENTACE

# E.3




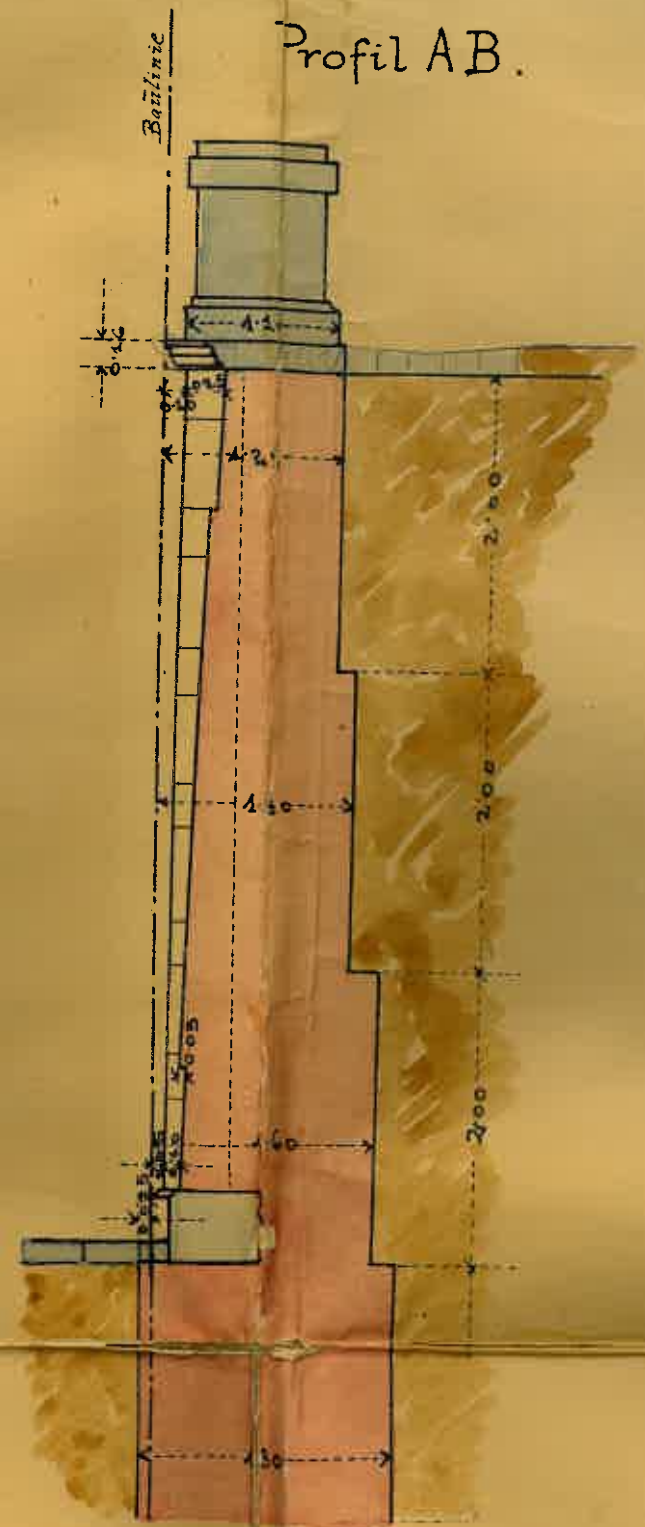
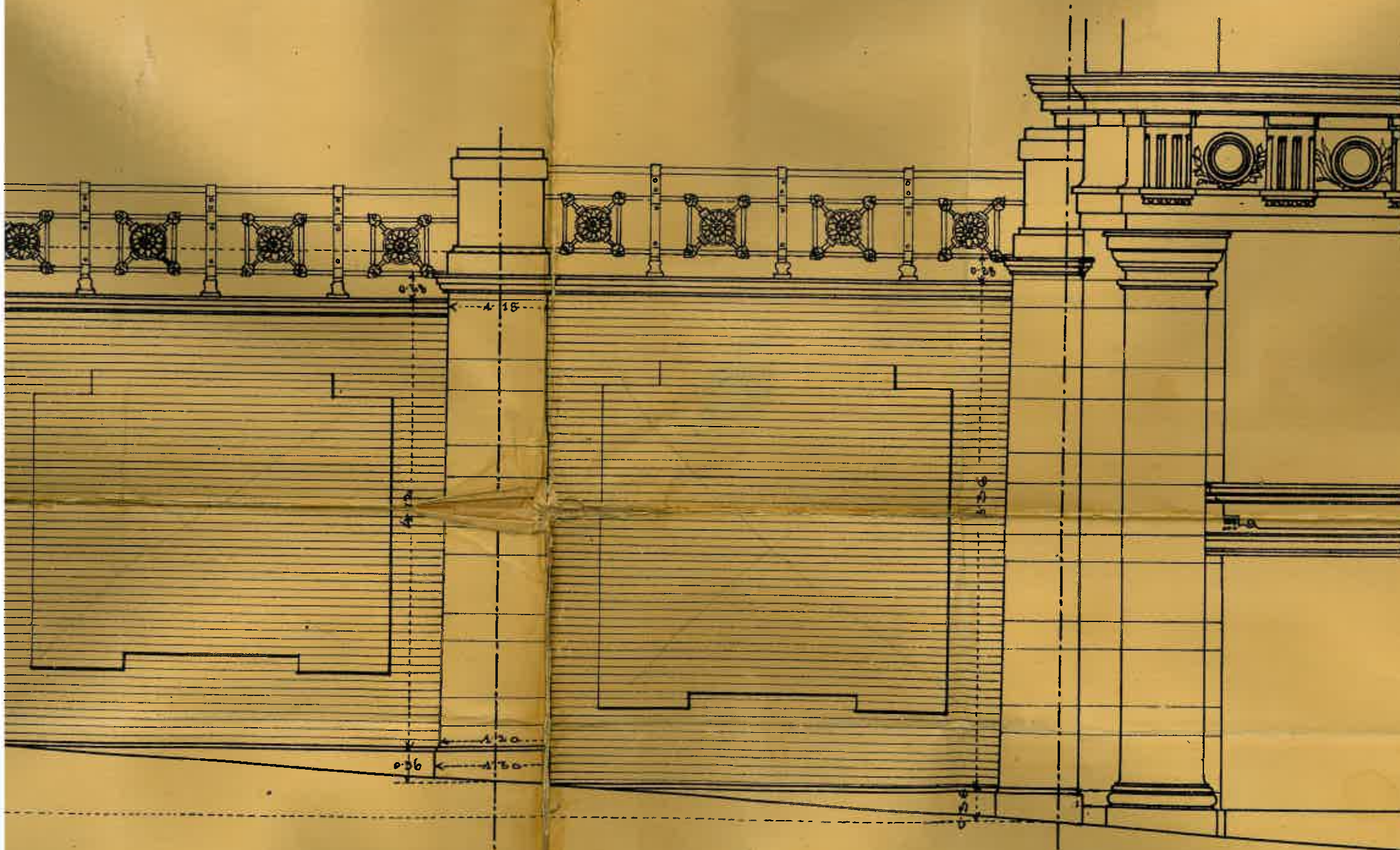
Stadtratß Reichenberg, am 11. Juli 1900

Der Bürgermeister:



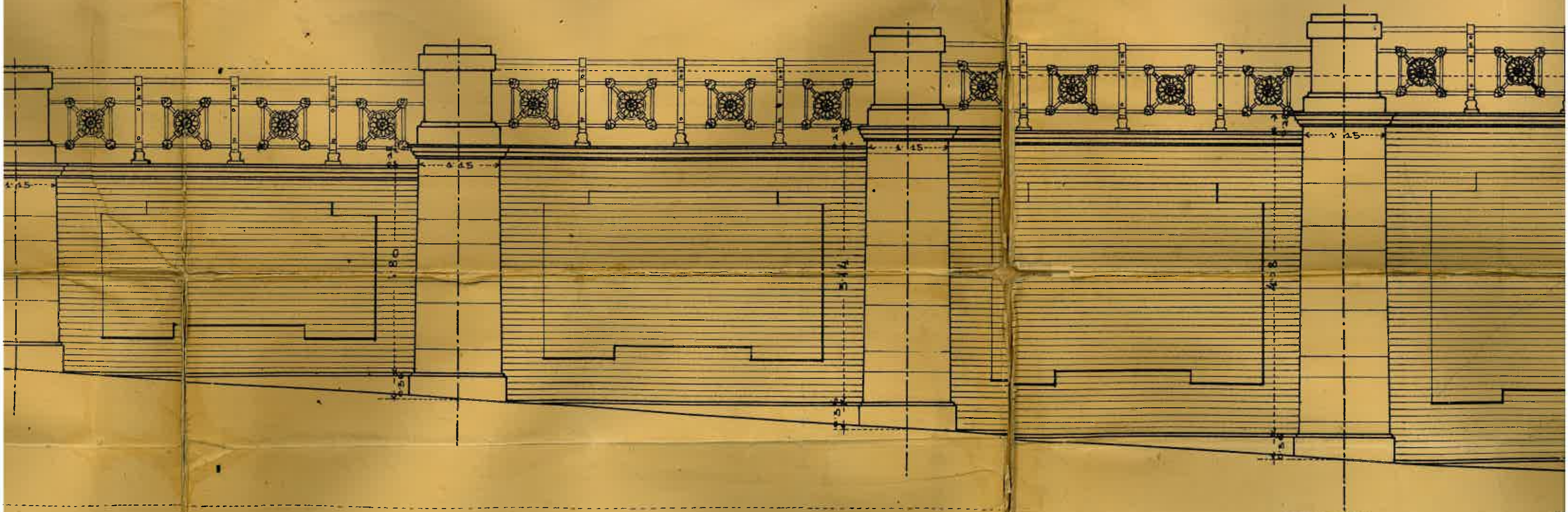
*W. Zeyer*

Profil AB.



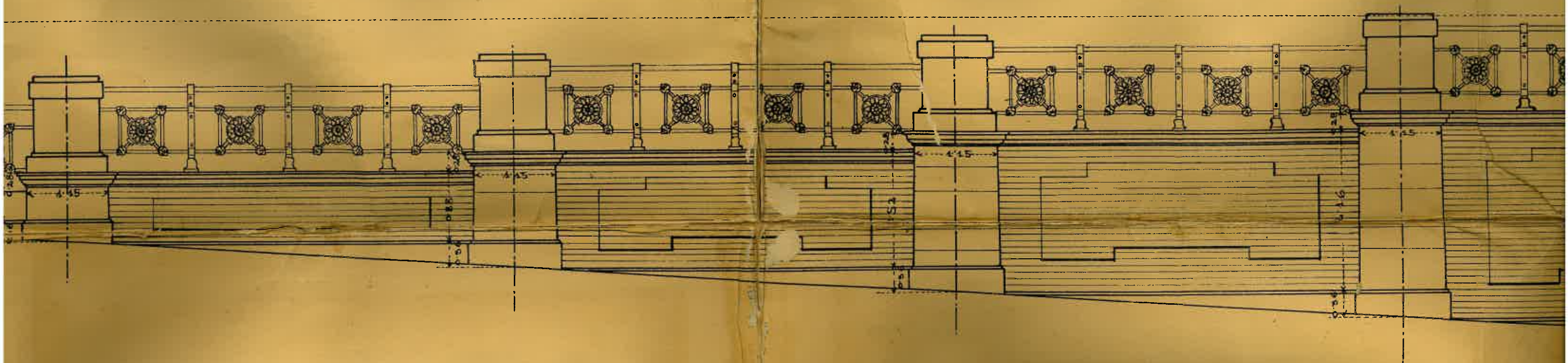


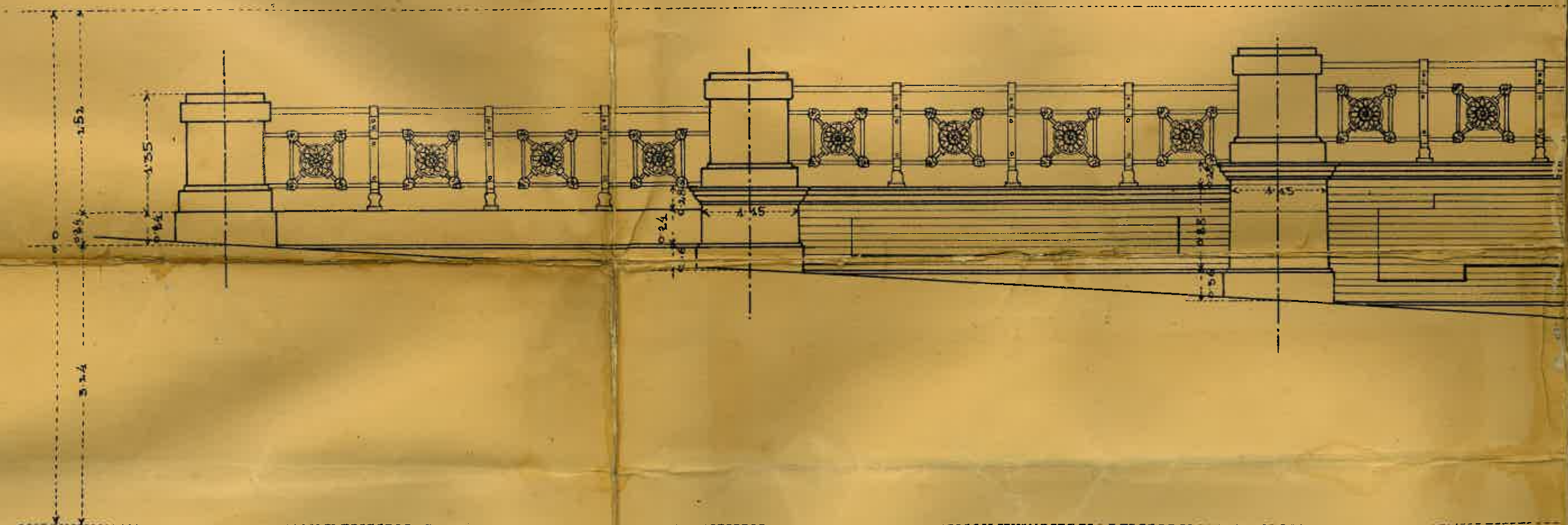
ARKANLAGE zwischen SCHLOSS<sup>II</sup> und BLAUHOF GASSE.



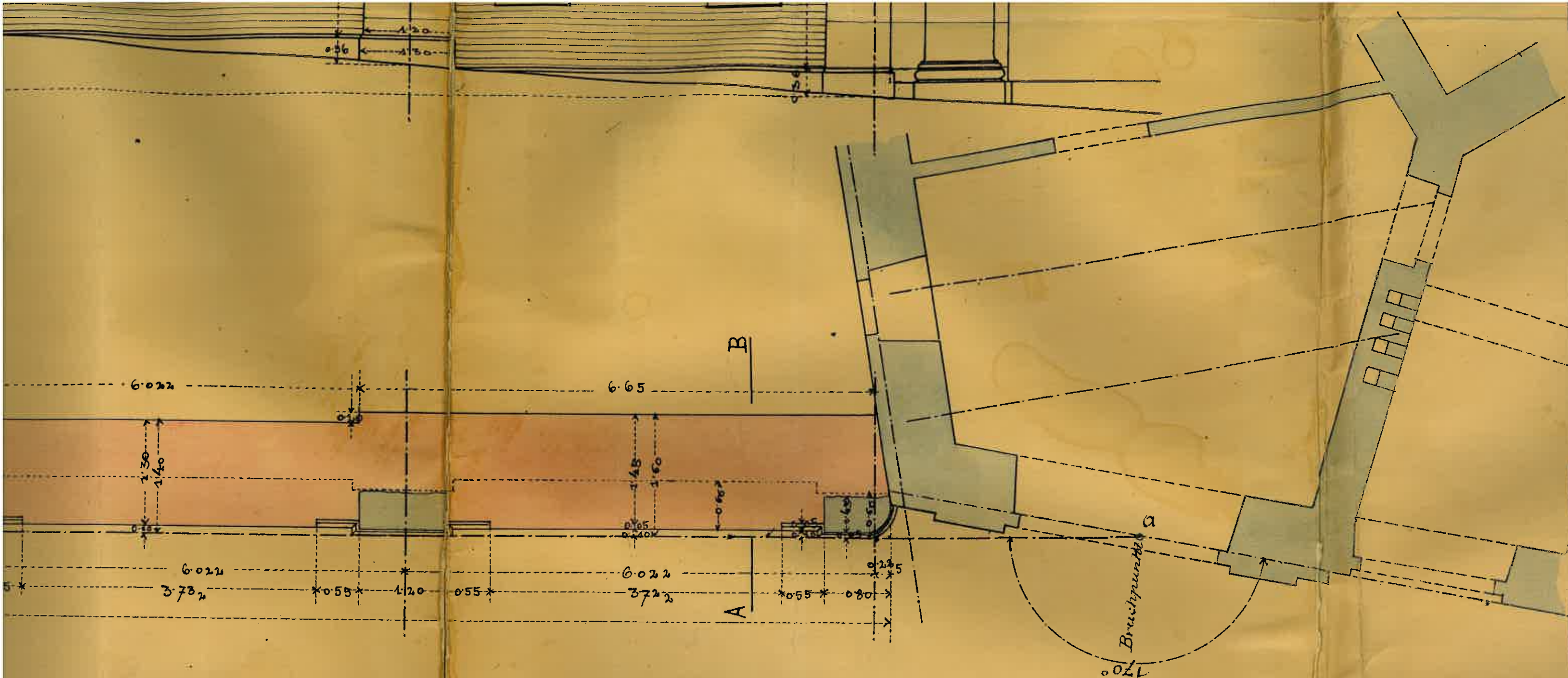


# STÜTZMAUER und PARKAN



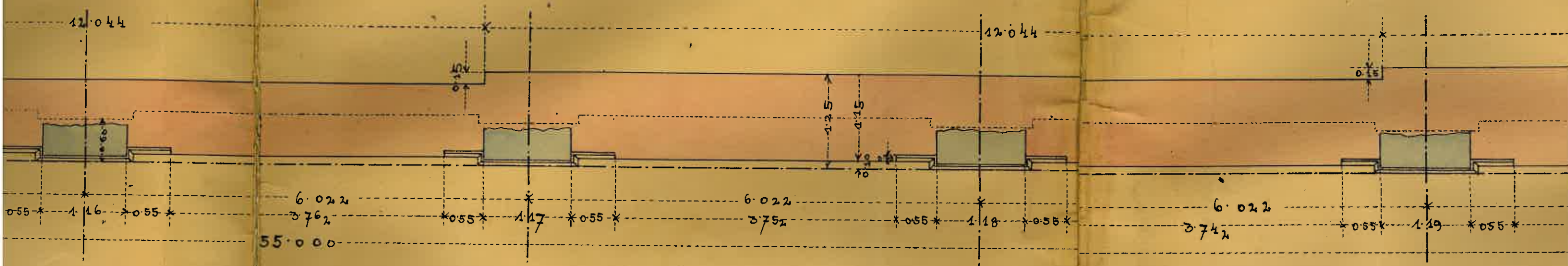




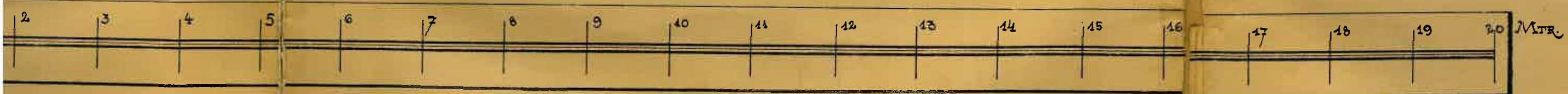


*Carl Zimmermann*

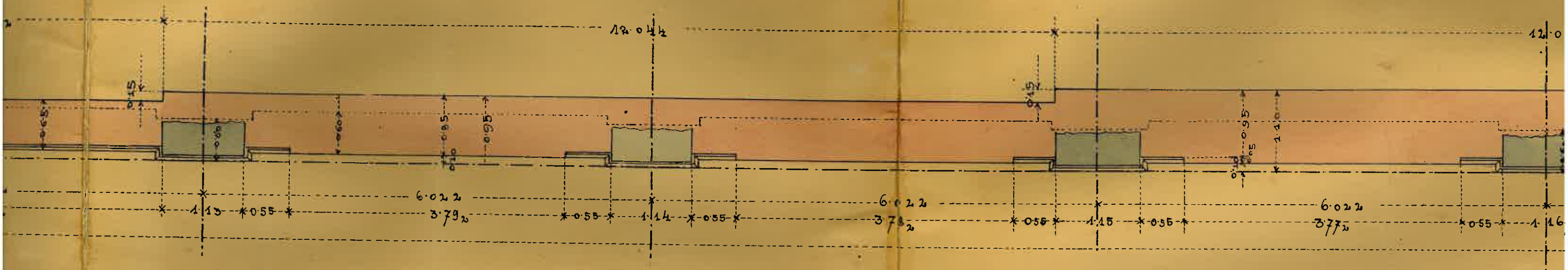
*Hanns Lersch  
Architekt  
Wien.*



MASTAB = 1:50.








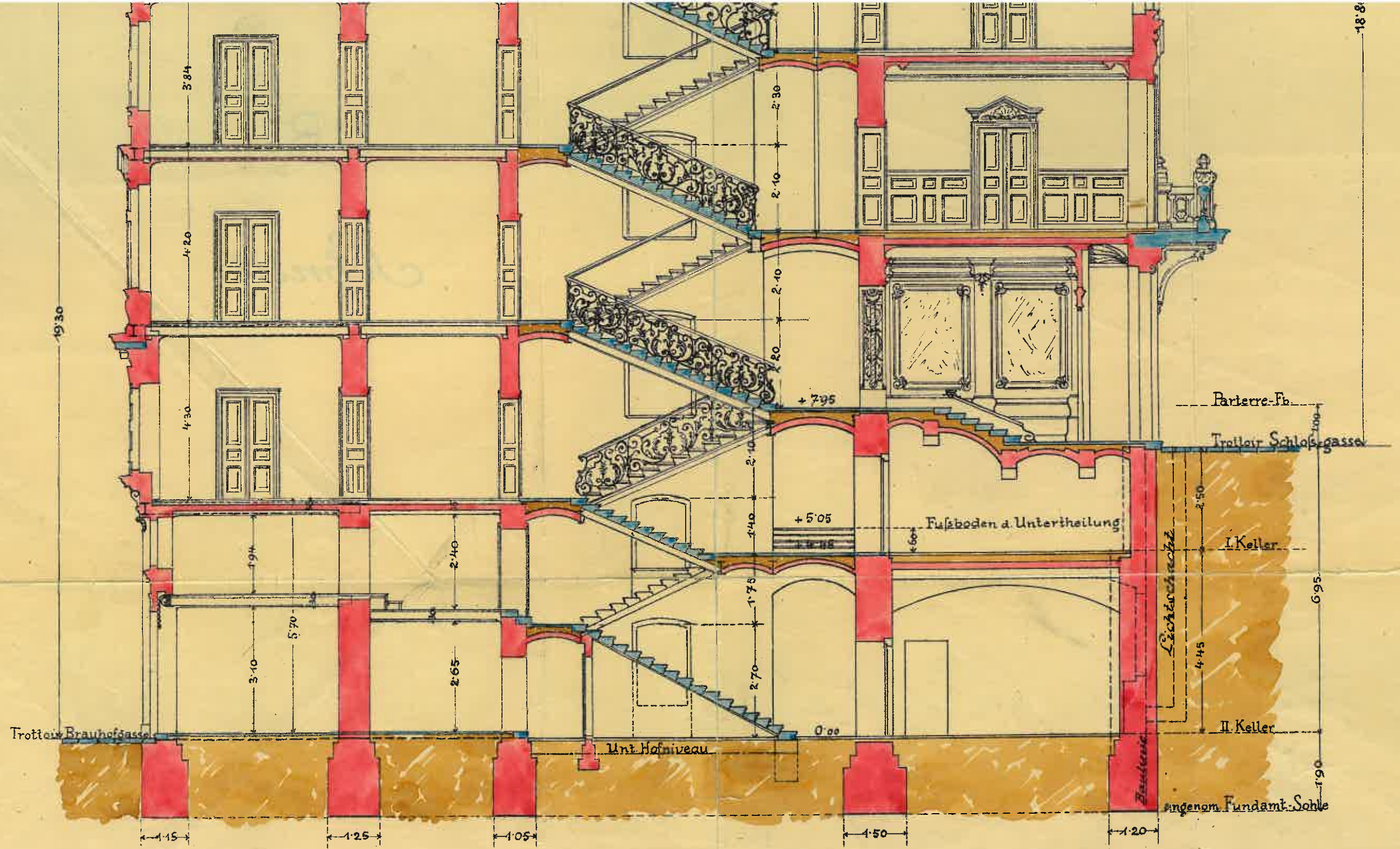
$3.78$   
 $1.10$   
 $4.88$   
 $5.15$   
 $2.7$

3.15731







20<sup>th</sup>

1:100

Carl Zimmermann

Hanns Klen  
Architect




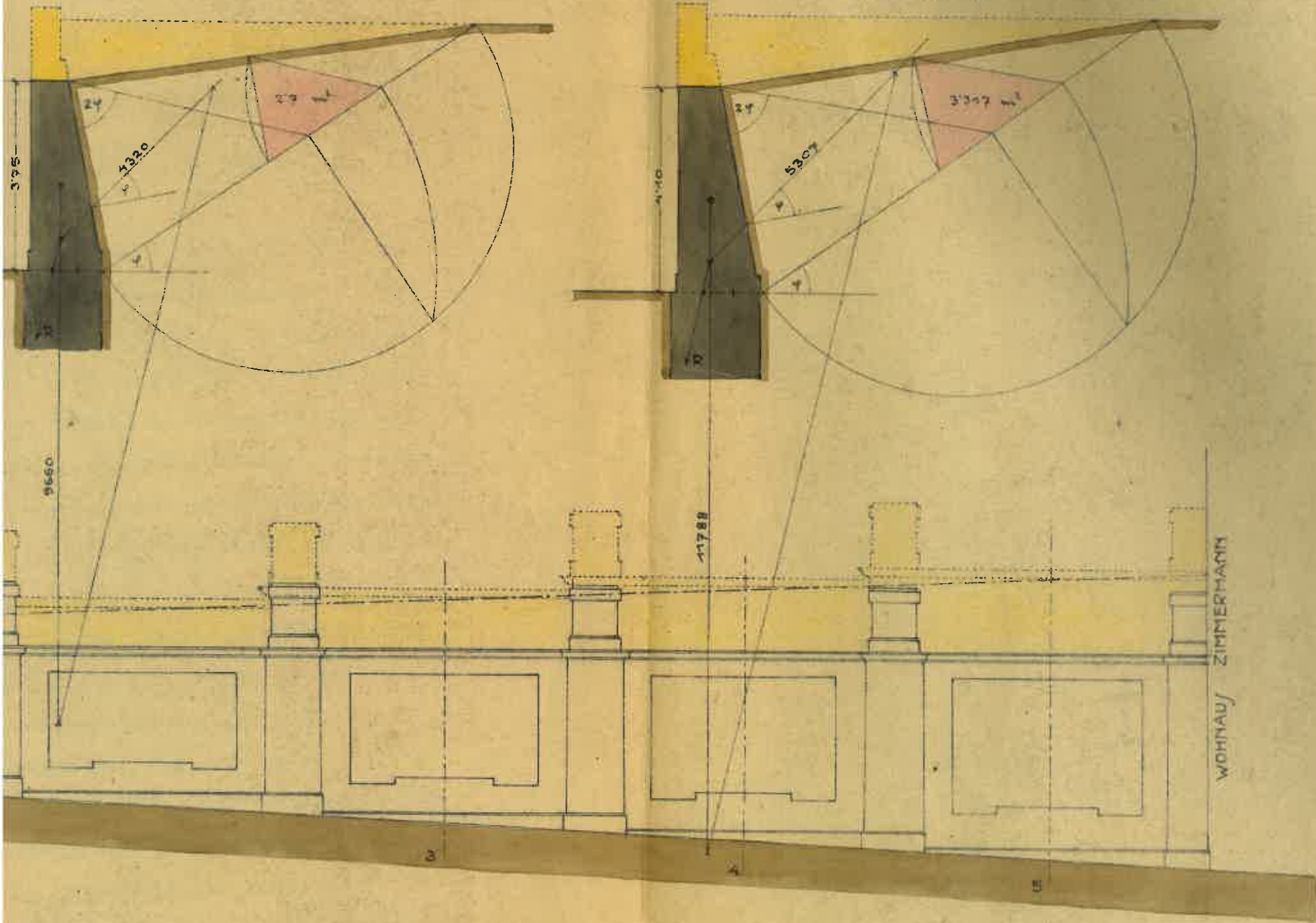


HERREN - UND BRÄUHOFGASSE GEGENÜBER DEM SCHLOSS • MAßSTAB 1 : 100.

GRANITMAUERWERK = 2300 KG/M<sup>3</sup>, DES ERDREICH = 1600 KG/M<sup>3</sup>.

PROFIL 4

PROFIL 5



Gustav Tschers Sohn  
Baumeister





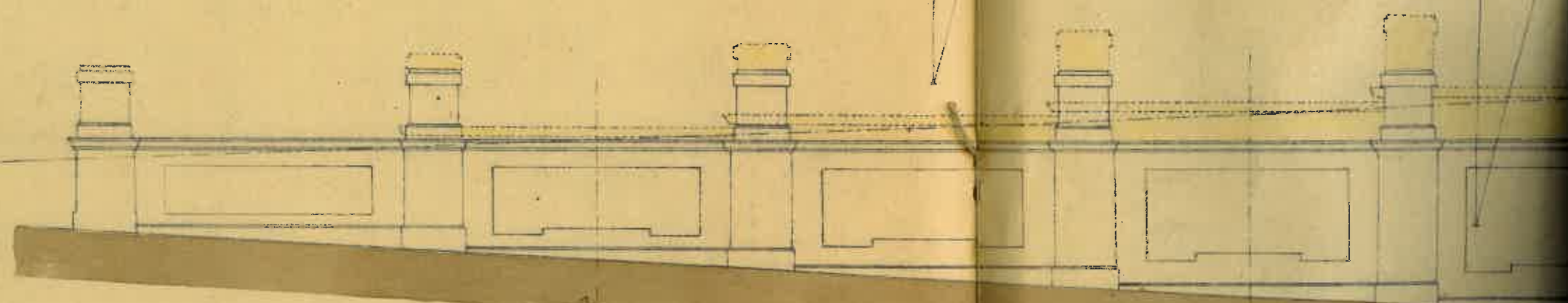
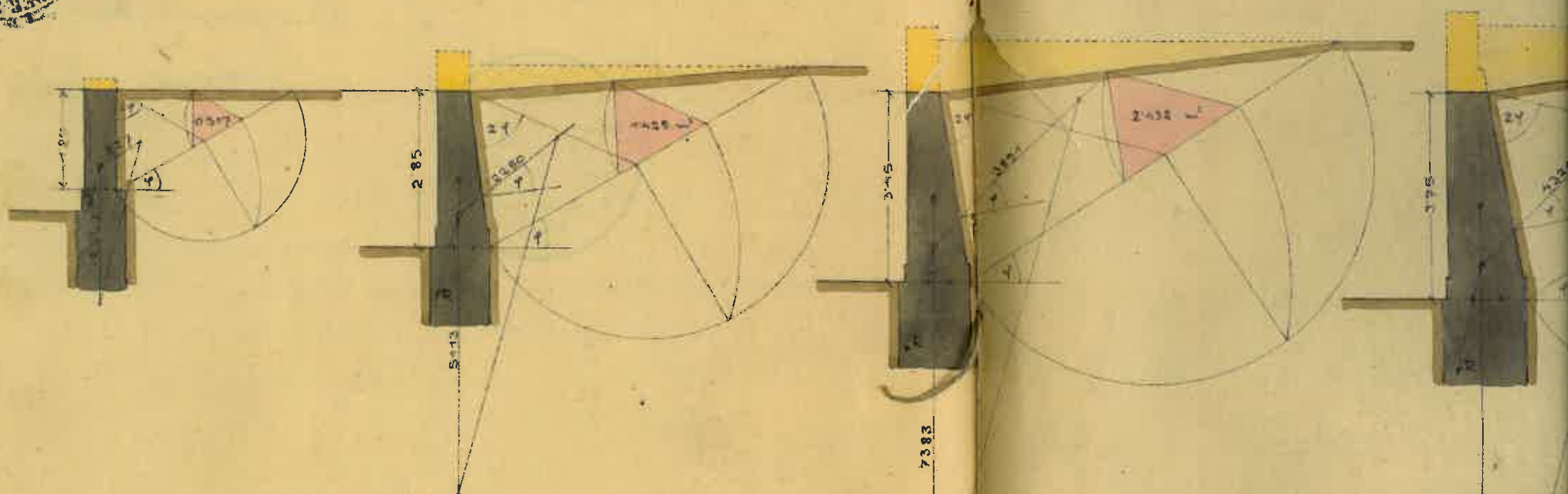
# PLAN ZUR ABTRAGUNG DES OBEREN TEILES DER STÜTZMAUER ZWISCHEN HERREN

PROFIL 1

ANGENOMMENEES GEWICHT DES MIT ROHBAUZIEGELN VERKLEIDETEN GRANITM

PROFIL 2

PROFIL 3




SITUATION

1:1500.

GEH/TEG HERRENGASSE

GARTEN -



2 GEH/TEG BRÄUHOFGASSE

REICHENBERG, AM 25. AUGUST 1920.



E

E

E

E



E

E

E

E





Kat. Gem. Reichenberg.

Aus Grün

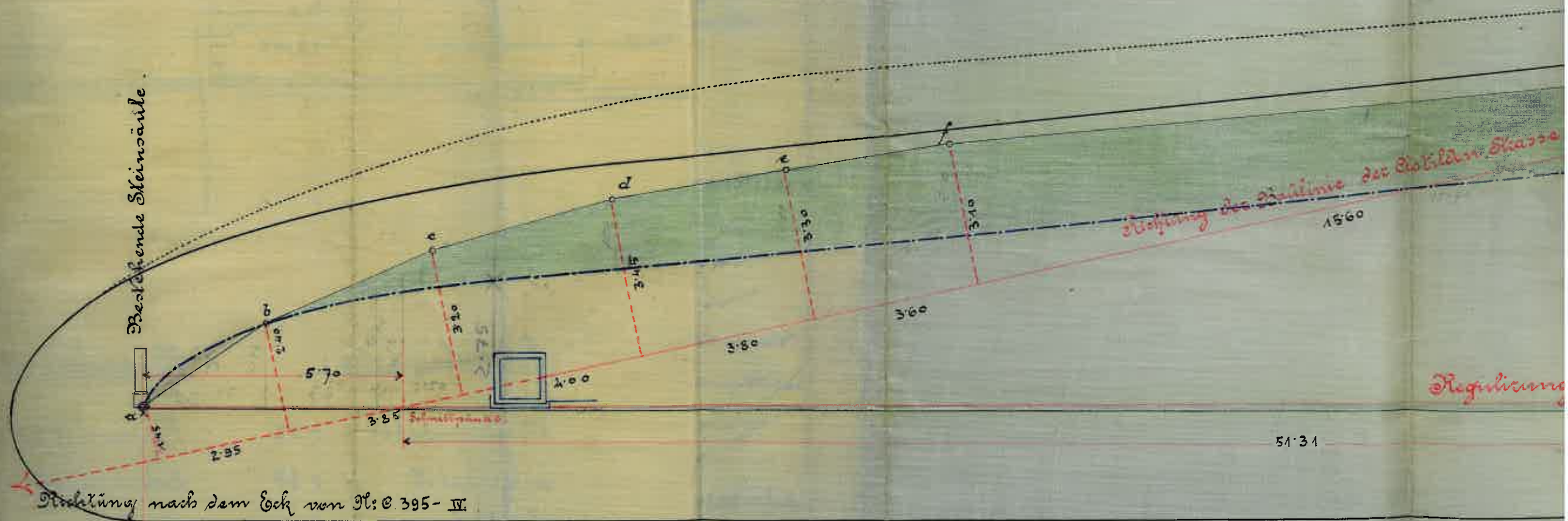
<sup>Karl</sup>  
Situation nebst Flächenmaß des von Herrn Zimmermann N:O. 123-V.

abzuleitenden Grundstückes in der Schloss- bzw. Bräuhof-Gasse.

Von Grün  
Von

Maßstab 1:100.

Schloss-Gasse.



123-V  
Straßenbreite

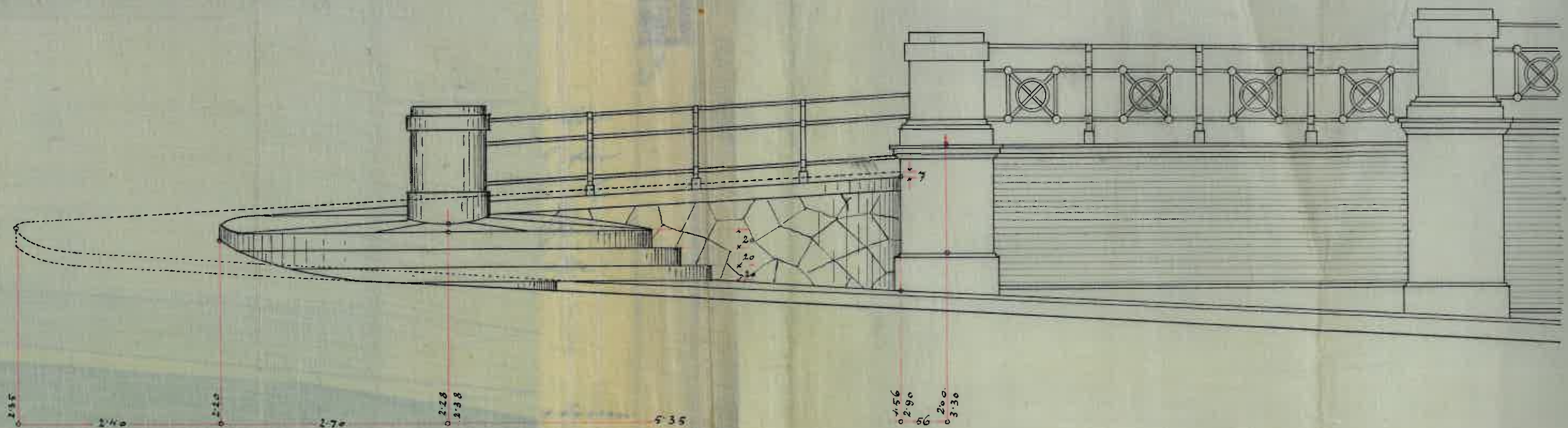
2531

Bräuhof-Gasse

Die blau gestrichelte Linie ist  
die festgesetzte Regulierungslinie.



Verbindung der Trekkloie in der Bräuhof- u. Schlossgasse  
vor den Neubau Zimmermann.



Ansicht von der Bräuhofgasse.

Maassstab 1:50.

