

**Seznam dokladů předkládaných stavebnímu úřadu
Stanoviska a vyjádření dotčených orgánů, správců technické infrastruktury a další doklady**

Poř. číslo	Dotčený účastník	Typ stanoviska – vyjádření	číslo jednací spis.zn.	ze dne
1	Magistrát města Liberec odbor stavební úřad	Rozhodnutí – společné povolení	SURR/ 7130/044973/22-Vá/ ÚO+SO CJ MML 144384/22	30.06.2022
2	Magistrát města Liberec odbor stavební úřad	Oznámení o zahájení společného řízení	SURR/ 7130/044973/22-Vá CJ MML 111217/22	17.05.2022
3	Magistrát města Liberec odbor stavební úřad	Výzva k doplnění žádosti o vydání společného povolení	SURR/ 7130/044973/22-Vá CJ MML 066048/22	21.03.2022
4	Magistrát města Liberec odbor stavební úřad	Usnesení o prodloužení lhůty	SURR/ 7130/044973/22-Vá CJ MML 091800/22	22.04.2022
5	Magistrát města Liberec odbor životního prostředí	Souhrnné stanovisko	CJ MML 180999/21 SZ CJ MML 180999/21	04.10.2021
6	Magistrát města Liberec odbor životního prostředí	Souhrnné stanovisko – DOPLNĚNÍ	CJ MML 262577/21 SZ CJ MML 180999/21	14.01.2022
7	Magistrát města Liberec odbor životního prostředí	Závazné stanovisko – souhlas s kácením	CJ MML 238427/21 SZ CJ MML 228013/21/3	15.11.2021
8	Magistrát města Liberec odbor životního prostředí	Souhlas k trvalému odnětí půdy ze ZPF	CJ MML 007183/22 SZ CJ MML 262645/21/2	10.01.2022
9	Magistrát města Liberec odbor hlavního architekta	Závazné stanovisko	UP/7110/196316/21/Ki- UPUP CJ MML 211153/21	12.10.2021
10	Magistrát města Liberec odbor dopravy	Závazné stanovisko	MML015579/22-OD/ Be/6_ZS CJ MML 038019/22	15.02.2022
11	Policie České republiky - DI	Stanovisko k akci	krpl-88841-1/čj-2021- 180506-06	07.10.2021
12	Policie České republiky KR Policie LK	Vyjádření k existenci zařízení	KRPL-17784-10/ČJ- 2021-1800SU-5	04.10.2021
13	Povodí Labe, s.p.	Stanovisko k akci	Pla/2021/040843	03.11.2021
14	Krajská hygienická stanice LK	Stanovisko k akci	KHSLB 18413/2021	21.10.2021
15	Hasičský záchranný sbor LK krajské ředitelství	Závazné stanovisko	HSLI-2896-2/LB-2021	19.10.2021
16	Dopravní podnik měst Liberce a Jablonce nad Nisou a.s.	Stanovisko k akci	1911/2021	06.10.2021
17	ČEZ Distribuce, a.s.	Souhlas s umístěním stavby a prováděním činností v ochr.pásmu vedení	118658133	29.09.2021
18	ČEZ Distribuce, a.s.	Sdělení o existenci energetického zařízení	101604563	21.09.2021
19	ČEZ ICT Sevice, a.s.	Sdělení o existenci energetického zařízení	700443502	21.09.2021
20	Telco Pro Services, a.s.	Sdělení o existenci energetického zařízení	201304668	21.09.2021
21	GasNet Služby, s.r.o.	Sdělení – povolení stavby	5002466457	01.10.2021
22	GasNet Služby, s.r.o.	Informace o výskytu sítí	5002465839	21.09.2021
23	Severočeské vodovody a kanalizace a.s.	Vyjádření k PD – DUR	O21690111160/ TPCLI/To	18.10.2021
24	Severočeské vodovody a kanalizace a.s.	Sdělení k existenci zařízení ve správě SČVK	SCVKZAD116211	22.09.2021
25	Česká telekomunikační infrastruktura a.s. (CETIN) (O2)	Stanovisko k územnímu a stavebnímu řízení – DOPLNĚNÍ	POS 370/21	11.10.2021
26	Česká telekomunikační infrastruktura a.s. (CETIN) (O2)	Stanovisko k územnímu a stavebnímu řízení	798291/21	21.09.2021
27	Česká telekomunikační infrastruktura a.s. (CETIN) (O2)	Vyjádření k existenci vedení SEK	797567/21	21.09.2021
28	Vodafone Czech Republic a.s.	Vyjádření k existenci vedení kom.sítě	210921-1158339679	22.09.2021
29	T-Mobile Czech Republic a.s.	Vyjádření a stanovení podmínek pro udělení souhlasu s umístěním stavby v ochr.pásmu sítě technické infrastruktury	E47641/21	21.09.2021
30	Nej cz s.r.o.	Vyjádření k existenci SEK	VYJNEJ-2021-06025- 01	29.09.2021

Poř. číslo	Dotčený účastník	Typ stanoviska – vyjádření	číslo jednací spis.zn.	ze dne
31	Teplárna Liberec a.s.	Vyjádření k existenci zařízení	0406/sV/21	21.09.2021
32	České Radiokomunikace a.s.	Vyjádření k existenci podzemních sítí	UPTS/OS/285787/2021	22.09.2021
33	ČD – Telematika, a.s. Pobočka Ústí nad Labem	Souhrnné stanovisko k existenci komunikačního vedení a zařízení	1202118370	21.09.2021
34	Statutární město Liberec, odbor správy veřejného majetku (VO)	Vyjádření k existenci vedení VO	583/2021	22.09.2021
35	Liberecká IS, a.s.	Vyjádření k existenci podzemních sítí	437/2021	22.09.2021
36	OAZA – net spol. s r.o.	Vyjádření k existenci podzemních sítí	519/2021	01.10.2021
37	a-net Liberec s.r.o.	Vyjádření k existenci SEK	2021/393	01.10.2021
38	CERBEROS s.r.o.	Vyjádření k existenci SEK	---	24.09.2021
39	Souhlas s umístěním, povolením a realizací stavby		Naděžda Brojerová	05.11.2021
40	Souhlas s umístěním, povolením a realizací stavby		Tenis Rochlice s.r.o.	05.11.2021



MAGISTRÁT MĚSTA LIBEREC

odbor stavební úřad

nám. Dr. E. Beneše 1, 460 59 Liberec 1
tel. 485 243 111

Č. j.: SURR/7130/044973/22-Va/UR+SP
CJMML 144384/22
Oprávněná úřední osoba: Jana Vydrová
tel.: 485 243 615

Liberec, dne 30.6.2022

statutární město Liberec
odbor správy veřejného majetku
nám. Dr. E. Beneše č.p. 1/1
Liberec I-Staré Město
460 01 Liberec 1

Rozhodnutí je v právní moci dne: 9.8. 2022
a je vykonatelné: = dnem nabytí právní moci
= po jistě k jinému dnem:



ROZHODNUTÍ

Výroková část:

Magistrát města Liberec, odbor stavební úřad, jako správní úřad příslušný podle § 40 odst. 4 písm. a) zákona č. 13/1997 Sb., o pozemních komunikacích, ve znění pozdějších předpisů (dále jen "zákon o pozemních komunikacích"), a speciální stavební úřad příslušný podle § 16 odst. 1 a § 40 odst. 4 písm. a) zákona o pozemních komunikacích, a § 15 odst. 1 a § 169 odst. 4 zákona č. 183/2006 Sb., o územním plánování a stavebním řádu (stavební zákon), ve znění pozdějších předpisů (dále jen "stavební zákon"), ve společném územním a stavebním řízení (dále jen "společné řízení") posoudil podle § 94a stavebního zákona žádost o vydání společného povolení, kterou dne 23.2.2022 podalo

statutární město Liberec, odbor správy veřejného majetku, IČO 00262978, nám. Dr. E. Beneše č.p. 1/1, Liberec I-Staré Město, 460 01 Liberec 1,
které zastupuje Ladislav Fuchs, Wintrova č.p. 486/14, Liberec II-Nové Město, 460 01 Liberec 1

(dále jen "žadatel"), a na základě tohoto posouzení:

- Podle § 94p odst. 1 stavebního zákona a § 13a vyhlášky č. 503/2006 Sb., o podrobnější úpravě územního rozhodování, územního opatření a stavebního řádu

schvaluje stavební záměr

na stavbu:

Zvýšení bezpečnosti dopravy v Liberci - křižovatka U Močálu x Na Žižkově

SO 101 Úprava křižovatky a komunikace
SO 102 Komunikace pro pěší
SO 251 Opěrná zeď
SO 301 Odvodnění komunikace
SO 401 Veřejné osvětlení

(dále jen "stavba") na pozemcích parc. č. 1089/1 (ostatní plocha), parc. č. 1116 (ostatní plocha), parc. č. 1130/39 (ostatní plocha), parc. č. 1130/40 (ostatní plocha), parc. č. 1134/1 (ostatní plocha), parc. č. 1136/5 (ostatní plocha), parc. č. 1166 (zahradka), parc. č. 1171/1 (ostatní plocha), parc. č. 1171/2 (ostatní plocha), parc. č. 1171/3 (ostatní plocha), parc. č. 1235/2 (ostatní plocha), parc. č. 1235/86 (ostatní plocha) v katastrálním území Roehlice u Liberce.

Stavba obsahuje:SO 101 Úprava křižovatky a komunikace

- Stavební úpravy a nové umístění objektu bude provedeno na pozemcích parc. č. 1116, 1134/1, 1171/1, 1171/2, 1171/3, 1235/2, 1235/86.
- Nově umísťované části komunikace v Liberci v ulici U Močálu budou na pozemku parc. č. 1171/3, vnější hrana komunikace 7,4 m (jižně) a 2,4 m (východně) od jiho-východního rohu pozemku parc. č. 1171/5, 11,2 m (jižně) a 2,0 m (východně) od jiho-západního rohu pozemku parc. č. 1171/4, 9,0 m (jižně) a 7,9 m (západně) od jiho-východního rohu pozemku parc. č. 1171/4, a dále na pozemku parc. č. 1171/2 tak, že vnější hrana komunikace ve vzdálenosti 1,1 m (severně) od bodu průsečíku hranic pozemků parc. č. 1171/1, 1171/3 a 1171/2, dále 5,5 m (severně ke hranici pozemku parc. č. 1171/2) a od bodu průsečíku hranic pozemků parc. č. 1171/2, 1134/1 a 1116, jižní hranice nově umísťované části komunikace v ulici U Močálu bude tvořena společnou hranicí pozemků parc. č. 1171/3 a 1171/2 s pozemkem parc. č. 1116, všechny uvedené pozemky v katastrálním území Rochlice u Liberce.
- Stavební úpravy budou spočívat ve směrové úpravě křižovatky ulice U Močálu x Na Žižkově, dále bude zřízen autobusový záliv a to pro směr z městské části Rochlice u Liberce do centra. V důsledku rozšíření komunikace ulice U Močálu o autobusový záliv bude ulice rozdělena ochranným ostrůvkem, který zajistí bezpečné překonání pěších na opačnou stranu komunikace, kde bude zřízen přechod pro chodce, vedený přes výše popsany ostrůvek, přechod bude navazovat na schodiště propojující ulici U Močálu s ulicí Dělnická.
- Komunikace budou stavebně upravovány v těchto délkách: ulice U Močálu v celkové délce 274 m, ulice Na Žižkově v celkové délce 58 m, autobusový záliv v délce 60 m, ochranný ostrůvek v délce 70 m, šířka komunikace ulice U Močálu bude 6,50 m, šířka komunikace ulice Na Žižkově bude 6,50 m, šířka autobusového zálivu 3,50 m, šířka ochranného ostrůvku - max. 2,00 m. Plocha nové konstrukce komunikace bude 2485 m², plocha autobusového zálivu (kamenná dlažba) 182 m², plocha pojížděné části dělicího ostrůvku (kamenná dlažba) 60 m², plocha nepojížděné části ostrůvku (kačirek) 50 m², plocha zeleně 272 m².
- Začátek úseku stavebních úprav bude v křižovatce ulice U Močálu x Dělnická x Šlikova, kde bude na rameni křižovatky v ulici Dělnická zřízeno místo pro přecházení.
- Směrové řešení - vedení jednotlivých úseků komunikací bude v rámci stavebních úprav téměř zachováno, výškové řešení je dáno stávajícím výškovým osazením místních komunikací v ulici U Močálu, Na Žižkově a Dělnická, vychází ze stávajících sklonových poměrů komunikací. Podélné sklony trasy jsou navrženy s ohledem na stávající sklonové poměry, stávající vjezdy jsou z hlediska širkového uspořádání zachovány.
- Plně konstrukce v této skladbě : asfaltový beton pro obrusné vrstvy ACO 11S tl. 40 mm, postřík spojovací asfaltovou emulzí PSE 0,25 kg/m², asfaltový beton ložní ACL 16S tl. 60 mm, postřík spojovací asfaltovou emulzí PSE 0,35 kg/m², asfaltový beton podkladní ACP 16S tl. 50 mm, vrstva ze směsi stmelené cementem SC C8/10 tl. 130 mm, štěrkodrt' ŠD₈ fr.0-63 mm, tl. 220 mm, autobusový záliv této konstrukce : asfaltový beton pro obrusné vrstvy ACO 11S tl. 50 mm, postřík spojovací asfaltovou emulzí PSE 0,50 kg/m², asfaltová směs v vys. modulem tuhostí tl. 70 mm, postřík spojovací asfaltovou emulzí PSE 0,50 kg/m², asfaltová směs v vys. modulem tuhostí tl. 80 mm, infiltrační postřík asfaltový PIA 1,00 kg/m², vrstva ze směsi stmelené cementem SC C12/15 tl. 200 mm, štěrkodrt' ŠD₈ fr. 0-63 mm, tl. 200 mm, dopravní ostrůvek pojížděný této konstrukce : kamenná dlažba - žulová, štipaná tl. 100 mm (spáry vyplněny cementovou maltou M25-XF4), lože z cementové malty tl. 40 mm, vrstva ze směsi stmelené cementem SC C8/10 tl. 120 mm, štěrkodrt' ŠD₈ fr.0-32 mm tl. 150 mm, ostrůvek nepojížděný této konstrukce : těžené kamenivo prané (kačirek) fr. 4-8 mm tl. 100 mm.

SO 102 Komunikace pro pěší

- Komunikace pro pěší (chodníky) budou stavebně upraveny a umístěny se na pozemcích parc. č. 1089/1, 1116, 1130/39, 1130/40, 1134/1, 1136/5, 1166, 1171/1, 1171/2, 1171/3 v katastrálním území Rochlice u Liberce.
- Nově umísťovaná část chodníku při pravé hraně komunikace v ulici U Močálu na pozemek parc. č. 1089/1, nejjížnější roh chodníku se umísťuje 9,9 m (západně) a 4,8 m (jižně) od bodu průsečíku hranic pozemků parc. č. 1089/1, 1122, 1116, na pozemek parc. č. 1089/1 (jiho - západní roh), 23,4 m (východně) a 3,4 m jižně od bodu průsečíku hranic pozemků parc. č. 1089/1, 1115/1, 1116, na

pozemek parc. č. 1116, jeho vnitřní hrana chodníku bude ve vzdálenosti 3,7 m (severně) od bodu průsečíku hranic pozemků parc. č. 1122, 1121, 1116, ve vzdálenosti 2,7 m (severně) od bodu průsečíku hranic pozemků parc. č. 1120/1, 1121, 1116, ve vzdálenosti 2,3 m (severně) od bodu průsečíku hranic pozemků parc. č. 1120/2, 1118/1, 1116 a ve vzdálenosti 2,4 m (severně) od bodu průsečíku hranic pozemků parc. č. 1127/1, 1130/40, 1116, na pozemek parc. č. 1116, kde bude ukončen nově umísťovaný chodník - 42,4 m (východně) a 3,5 m (severně) od bodu průsečíku hranic pozemků parc. č. 1127/1, 1130/40, 1116, se stavbou chodníku souvisí umístění schodiště propojující ulice U Močálu a Dělnická, umísťuje se na pozemek parc. č. 1171/3, kde východní hrana schodiště ve vzdálenosti 7,4 m (západně) a 2,6 m (jižně) od bodu průsečíku hranic pozemků parc. č. 113/40, 1129/3, 1116, ve vzdálenosti 3,2 m (západně) od bodu průsečíku hranic pozemků parc. č. 113/40, 1129/3, 1116, napojení schodiště do ulice Dělnická ve vzdálenosti 7,3 m (severo-západně) a 0,9 m (severo-východně) od bodu průsečíku hranic pozemků parc. č. 1130/39, 1130/40, 1129/3, umísťovaná část chodníku při levé hraně komunikace v ulici U Močálu se umísťuje na pozemek parc. č. 1171/3 tak, že vnitřní hrana chodníku ve vzdálenosti 57,8 m (východně) a 1,2 m (severně) od bodu průsečíku hranic pozemků parc. č. 1116, 1171/3, 1235/87, na pozemek parc. č. 1171/1 tak, že vnitřní hrana chodníku ve vzdálenosti 11,6 m (jižně) a 2,3 m (východně) od jiho-západního rohu pozemku parc. č. 1171/4, ve vzdálenosti 9,2 m (jižně) a 7,6 m (západně) od jiho-východního rohu pozemku parc. p. č. 1171/4, na pozemek parc. č. 1171/1, na pozemek parc. č. 1171/1 ve vzdálenosti 6,8 m (jižně) a 2,2 m (východně) od jiho-východního rohu pozemku parc. č. 1171/4, na pozemek parc. č. 1171/2, ve vzdálenosti 1,1 m (severně) od bodu průsečíku hranic pozemků parc. č. 1171/3, 1171/2, 1171/1 a 7,5 m (severně) od bodu průsečíku hranic pozemků parc. č. 1116, 1171/2, 1134/1, ve vzdálenosti 11,1 m (jižně) od bodu průsečíku hranic pozemků parc. č. 1166, 1171/2, 1134/1 dále bude na společná hranici pozemků parc. č. 1171/2 a 1134/1, kde je nově umísťovaný chodník ukončen, všechny pozemky v katastrálním území Rochlice u Liberce.

- Předmětem povolení a stavebních úprav stávajícího chodníku je doplnění nového chodníku v ulici U Močálu, obnova stávajících chodníků v ulici Na Žižkově. Nový chodník je navržen po pravé straně komunikace v ulici U Močálu, jedná se o propojení chodníků v ulici Na Žižkově a v ulici Dělnická.
- Dále budou nově provedeny bezbariérová nástupiště autobusové dopravy a to pro oba směry jízdy. Ve směru z centra bude nástupiště provedeno v rámci chodníku, pro druhý směr se, tj. do centra, nástupiště navazuje na konec chodníku vedoucího z ulice Na Žižkově.
- Chodníky v ulici Na Žižkově budou upraveny po obou stranách, bude sjednocena jejich šířka a dojde k výměně jejich konstrukce.
- Celková délka upravovaných chodníků bude 523 m, celková délka nástupiště 19 m, šířka chodníku min. 2,00 m, šířka nástupiště 2,50 m, šířka míst pro přecházení 3,00 m, plocha konstrukce chodníků (vč. nástupišť a prvků pro OSSPO) bude 1025 m², plocha upravovaných vjezdů na sousední pozemky 206 m².
- Konstrukce chodníků : betonová dlažba DL I – tvar "cihla" tl. 60 mm, lože z kameniva drceného fr. 4-8 mm tl. 40 mm, štěrkodrt' ŠD_B fr. 0-32 mm tl. 150 mm. celkem tl. 250 mm.

SO 251 Opěrná zeď

- Opěrná zeď se umísťuje na pozemky parc. č. 1134/1 a 1166 v katastrálním území Rochlice u Liberce.
- Začátek opěrné zdi je umístěn na pozemku parc. č. 1166 ve vzdálenosti 0,04 m od sousedního pozemku parc. č. 1168, ukončení opěrné zdi bude na pozemku parc. č. 1166 ve vzdálenosti 0,28 m od sousedního pozemku parc. č. 1171/2 v všechny pozemky v katastrálním území Rochlice u Liberce.
- Stávající kamenná zeď bude odstraněna včetně základu, v celé délce bude nahrazena betonovou tížnou zdí z prostého betonu se svislým lícem a s kamenným obkladem, výška zdi proměnná od 0,96 do 2,52 m, délka 39,45 m, na římsce bude osazen kovový plot.

SO 301 Odvodnění komunikace

- Odvodnění komunikace se umísťuje na pozemky parc. č. 1116, 1235/2, 1134/1, 1171/1, 1171/2, 1171/3 v katastrálním území Rochlice u Liberce.
- Trasa stoky začíná napojením na stávající zatrubněnou vodoteč na pozemku parc. č. 1235/2, napojení bude provedeno přes novou revizní šachtu D1, která je umístěna v severozápadní části pozemku parc.

č. 1235/2 ve vzdálenosti 11,1 m od hranice s pozemkem parc. č. 1233/2 a 19,1 m od společné hranice s pozemkem parc. č. 1116, uváděné vzdálenosti jsou vždy kolmo na společnou pozemkovou hranici. Od místa napojení vede trasa jihovýchodním směrem do revizní šachty D2, která je umístěna rovněž na pozemku parc. č. 1235/2 ve vzdálenosti 4,8 m od společné hranice s pozemkem parc. č. 1235/86 a 2,8 m od společné hranice s pozemkem parc. č. 1116. dále trasa stoky směřuje jižním směrem, kde bude po 9,7 m osazena revizní šachta D3, která je umístěna na pozemku parc. č. 1116, zhruba v polovině šířky pozemku a dále je vzdálena od společné hranice s pozemkem parc. č. 1235/2 ve vzdálenosti 6,8 m a od hranice s pozemkem parc. č. 1089/1 ve vzdálenosti 4,3 m. zde bude trasa odkloněna východním směrem, po 44,5 m bude osazena revizní šachta D4, vzdálená 7,4 m od společné hranice s pozemkem parc.č.1235/87 a 4,5 m od společné hranice s pozemkem parc. č. 1121, další revizní šachta D5 je osazena taktéž v pozemku parc. č. 1116, od společné hranice s pozemkem parc. č. 1235/87 ve vzdálenosti 7,5 m a od společné hranice s pozemkem parc. č. 1118/1 ve vzdálenosti 4,0 m, revizní šachta D6 bude umístěna po 49 m od D5 umístěná ve vzdálenosti od společné hranice s pozemkem parc. č. 1171/3 ve vzdálenosti 7,0 m a od společné hranice s pozemkem parc. č. 1130/40 ve vzdálenosti 4,1 m, revizní šachty D7 a D8 budou rovněž umístěny na pozemku parc. č. 1116 souběžně s pozemkem parc. č. 1171/3 a 1171/2, ve vzdálenosti 4,8 a 6,30 m, v revizní šachtě D8 dojde ke změně směru na severovýchodní, kde bude po 20 m osazena na pozemku parc. č. revizní šachta D9 ve vzdálenosti 0,7 m od společné hranice s pozemkem parc. č. 1171/2 a 11,8 m od společné hranice s pozemkem parc. č. 1136/5, dále stoka směřuje severním směrem do koncové revizní šachty D10 umístěné na pozemku parc. č. 1134/1 ve vzdálenosti 4,0 m od společné hranice s pozemkem parc. č. 1171/2 a ve vzdálenosti 9,6 m od společné hranice s pozemkem parc. č. 1136/5, všechny pozemky v katastrálním území Rochlice u Liberce.

- Předmětem povolení bude odvodnění komunikace pomocí dešťové kanalizační stoky, dešťová stoka délky 312,80 m z materiálu PVC SN8 DN300 a délky 53,90 m z materiálu PVC, SN8, DN150.
- Po trase stoky bude osazeno 10 revizních šachet s označením D1-D10 do nichž bude napojeno celkem 13 odvodňovacích prvků - uličních vpustí UV1-UV13. Revizní šachty budou typové DN 1000 ze železobetonových prefabrikátů, šachty DN 1000 budou opatřeny vidlicovými stupadly, uliční vpusti UV1 až UV 13 DN150 budou napojeny buď přímo na revizní šachtu anebo na odbočku – platové potrubí DN 300/150, délka trub bude v rozmezí 3000 až 5000 mm.

SO 401 Veřejné osvětlení

- Veřejné osvětlení se umísťuje na pozemky parc. č. 1116, 1130/40, 1134/1, 1166, 1171/1, 1171/3 v katastrálním území Rochlice u Liberce.
- Začátek nově umísťovaného vedení veřejného osvětlení bude na pozemku parc. č. 1171/1, který je umístěn východním směrem od jiho - západního rohu pozemku parc. č. 1171/4 a to ve vzdálenosti 24,3 m, od jeho jižní strany pak 7,4 m.
- První lom vedení bude od jeho začátku vzdálen 6,4 m a od jižní strany pozemku parc. č. 1171/4 ve vzdálenosti 6,9 m, druhý lom vedení na pozemku parc. č. 1116 bude umístěn ve vzdálenosti 5,50 m (západním směrem) a ve vzdálenosti 1,5 m (severním směrem) od společné hranice pozemků parc. č. 1129/3 a parc. č. 1130/40, konec vedení veřejného osvětlení bude na pozemku parc. č. 1116 na sloupu veřejného osvětlení, který bude umístěn ve vzdálenosti 16,4 m východním směrem od společné hranice pozemků parc. č. 1129/3 a parc. č. 1130/40, všechny pozemky v katastrálním území Rochlice u Liberce.
- Zřizované veřejné osvětlení bude osvětlovat komunikace ulic U Močálu a Na Žižkově v Liberci VI – Rochlice. Stávající dožilé osvětlovací body budou demontovány a nahrazeny novým veřejným osvětlením, bude položeno nové kabelové vedení, délka nové zemní kabelové trasy bude 470 m, instalováno bude 15 ks osvětlovacích bodů, napájení veřejného osvětlení bude zajištěno ze stávajících rozvodů.
- Osvětlovací body budou propojeny kabelem CYKY 4 x 10, ve volném terénu bude kabel ukládán do chráničky KOPOFLEX 50, pod komunikací v ochranné zabetonované trubce KOPODUR 110.
- Instalována budou pouliční svítidla LED 38,7 W, 25,2 W, 59,9 W na stožáry s obloukovými výložníky výšky 8 m s vyložení 1 – 2 m, stožáry ocelové budou kotveny v betonových základech.

II. Stanoví podmínky pro umístění stavby:

1. Stavba bude umístěna v souladu s grafickou přílohou rozhodnutí, která obsahuje výkres současného stavu území v měřítku katastrální mapy se zakreslením stavebního pozemku, požadovaným umístěním stavby, s vyznačením vazeb a vlivů na okolí, zejména vzdáleností od hranic pozemku a sousedních staveb.
2. Jako stavební pozemky se vymezují části pozemků parc. č. 1089/1 (ostatní - plocha), parc. č. 1116 (ostatní - plocha), parc. č. 1130/39 (ostatní - plocha), parc. č. 1130/40 (ostatní - plocha), parc. č. 1134/1 (ostatní - plocha), parc. č. 1136/5 (ostatní - plocha), parc. č. 1166 (zahrada), parc. č. 1171/1 (ostatní - plocha), parc. č. 1171/2 (ostatní - plocha), parc. č. 1171/3 (ostatní - plocha), parc. č. 1235/2 (ostatní - plocha), parc. č. 1235/86 (ostatní - plocha) v katastrálním území Rochlice u Liberce.

III. Stanoví podmínky pro provedení stavby:

1. Stavba bude provedena podle projektové dokumentace, kterou vypracovala Ing. Miroslav Belda, autorizovaný inženýr pro dopravní stavby; Ing. Radka Louthanová, autorizovaný inženýr pro mosty a inženýrské konstrukce, Ing. Petr Kořínek, autorizovaný inženýr pro vodohospodářské stavby, Martin Müller, autorizovaný technik pro techniku prostředí, specializace elektrotechnická zařízení, změny nesmí být provedeny bez předchozího povolení speciálního stavebního úřadu.
2. Žadatel oznámí speciálnímu stavebnímu úřadu termín zahájení stavby.
3. Stavba bude dokončena do 2 let ode dne zahájení stavby.
4. Stavba bude prováděna stavebním podnikatelem. Oznámení s dokladem o způsobilosti tuto činnost vykonávat doloží stavebník písemně nejpozději před zahájením stavebních prací na povolované stavbě.
5. Stavba musí být opatřena štítkem "STAVBA POVOLENA" s označením stavby, se jménem stavebníka atd. (§ 7 vyhlášky č. 526/2006 Sb.).
6. Vody ze stavebních pozemků nesmí vytékat na sousední pozemky.
7. V průběhu realizace stavby musí být splněny všechny předpisy týkající se ochrany životního prostředí. Zejména musí být dodržovány předpisy o likvidaci odpadů, znečišťování ovzduší a hygienické předpisy o ochraně okolí staveb před nadměrným hlukem. Maximální ekvivalentní hladina vnějšího hluku v době od 22.00 do 6.00 hod. nesmí překročit 40 dB.
8. Při realizaci stavby budou dodrženy v plném rozsahu respektovány podmínky a požadavky :

A/ Magistrát města Liberec, odbor životního prostředí – závazné stanovisko ze dne 15.11.2021, zn.: CJMML238427/21

- Kácení dřevin je možné provést pouze v případě zahájení realizace výše uvedené stavby.
- Kácení dřevin může být provedeno v době vegetačního klidu, t. j. od 1.10. do 31.3. běžného roku.
- K částečné kompenzaci ekologické újmy bude provedena náhradní výsadba 8 ks stromů na pozemky p.č. 1171/2, 1171/1, 1130/40 nebo 1235/87 v k.ú. Rochlice a Liberce.
- K náhradní výsadbě bude použit kvalitní obalovaný sadovnický materiál (výpěstky listnatých stromů musí mít obvod kmínku min. 12 cm ve výšce 1 m nad kořenovým krčkem, výpěstky jehličnatých stromů budou mít min. výšku 100 cm). Báze stromů bude chráněna plastovým snímatelným krytem (předcházení poškození při sečení trávy především od vyžinačů a křovinořezů), stromy budou řádně kotveny ke kůlům.
- Náhradní výsadba bude provedena dle Arboristických standardů - Výsadba stromů - SPPK A02 001:2013 zpracovaných Agenturou ochrany přírody a krajiny.
- Výsadba bude realizována nejpozději do doby povolení užívání dokončené stavby.
- O náhradní výsadbě bude pečováno min. po dobu 5 let dle pěstitelsko-sadovnických zásad.

B/ Magistrát města Liberec, odbor dopravy – závazné stanovisko ze dne 15.2.2022, č.j.: 15.2.2022, č.j.: MML015579/22-OD/Be/6_ZS

- V souladu s § 77 zákona č. 361/2000 Sb., o provozu na pozemních komunikacích, ve znění pozdějších předpisů, bude podána na silniční správní úřad žádost o stanovení místní úpravy a to nejméně tři měsíce před zahájením užívání stavby nebo kolaudací.

C/Při realizaci stavby musí být respektována níže uvedená upozornění a musí být dodrženy podmínky uvedené v těchto stanoviscích a vyjádřeních:

- Povodí Labe, s.p. – stanovisko ze dne 3.11.2021, č.j.: PLa/2021/040843

- Dopravní podnik měst Liberce a Jablonec nad Nisou, a.s. – vyjádření ze dne 6.10.2021, zn.: 1922/21
 - ČEZ Distribuce, a.s. – vyjádření ze dne 29.9.2021, zn.: 001118658133
 - GasNet Služby s.r.o. – podmínky pro realizaci uvedené ve stanovisku ze dne 1.10.2021, zn.: 5002466457
 - SčVK, a.s. – vyjádření ze dne 18.10.2021, zn.: O2169111160/TPCLI/To
 - CETIN, a.s. – vyjádření ze dne 21.9.2021, č.j.: 798291/21 a stanovisko ze dne 11.10.2021, č.j.: POS 370/21
 - T – Mobile CR, a.s. – vyjádření ze dne 21.9.2021, č.j.: E47641/21
 - Nej.cz s.r.o. – vyjádření ze dne 29.9.2021, zn.: VYJNEJ-2021-06025-01
 - Statutární město Liberec, odbor správy veřejného majetku – souhlas ze dne 22.9.2021, zn.: 583/2021
 - Liberecká IS – souhlas ze dne 22.9.2021, č.j.: 437/2021
 - A-net Liberec s.r.o. – podmínky ve vyjádření ze dne 1.10.2021, č.j.:2021/393
 - CERBEROS s.r.o. – všeobecné podmínky ze dne 24.9.2021
9. Zahájení zemních prací bude oznámeno 3 týdny předem Severočeskému muzeu v Liberci a současně budou předány parametry rozsahu výkopů. V případě archeologického nálezu bude tato věc neprodleně oznámena Severočeskému muzeu v Liberci, stavebnímu úřadu a orgánu státní památkové péče a naleziště bude ponecháno až do prohlídky beze změn. Do doby rozhodnutí stavebního úřadu musí být nález patřičně zabezpečen proti poškození, příp. musí být práce zastaveny. V průběhu prací budou dodržována ustanovení § 176 stavebního zákona a § 23 zákona č. 20/1987 Sb., o státní památkové péči, ve znění pozdějších předpisů, které upravují pravidla v případě, kdy dojde k archeologickému nálezu v průběhu provádění zemních a výkopových prací.
10. Dokončenou stavbu lze užívat na základě kolaudačního souhlasu, stavebník písemně požádá před dokončením stavby o jeho vydání.
11. Stavebník zajistí, aby byly před započítím užívání stavby provedeny a vyhodnoceny zkoušky předepsané zvláštními právními předpisy.
12. **Stavebník oznámí speciálnímu stavebnímu úřadu fáze výstavby – vytyčení stavby, po pokládce spodních vrstev a před závěrečnou kontrolní prohlídkou, pro kontrolní prohlídku stavby.**

Účastníci řízení, na něž se vztahuje rozhodnutí správního orgánu:

statutární město Liberec, odbor správy veřejného majetku, nám. Dr. E. Beneše č.p. 1/1, Liberec I-
Staré Město, 460 01 Liberec 1

Odůvodnění:

Dne 23.2.2022 podal žadatel žádost o vydání společného povolení. Uvedeným dnem bylo zahájeno společné řízení. Protože žádost nebyla úplná a nebyla doložena všemi podklady a závaznými stanovisky potřebnými pro její řádné posouzení, byl žadatel dne 23.2.2022 vyzván k doplnění žádosti a řízení bylo přerušeno. Žádost byla doplněna dne 4.5.2022.

Speciální stavební úřad oznámil zahájení společného řízení známým účastníkům řízení, veřejnosti a dotčeným orgánům. Současně podle ustanovení § 112 odst. 2 stavebního zákona upustil od ohledání na místě a ústního jednání, protože jsou mu dobře známy poměry v území a žádost poskytuje dostatečný podklad pro posouzení záměru, a stanovil, že ve lhůtě do 15 dnů od doručení tohoto oznámení mohou účastníci řízení uplatnit své námitky a dotčené orgány svá závazná stanoviska.

Speciální stavební úřad přezkoumal předloženou žádost, projednal ji s účastníky řízení, veřejností a dotčenými orgány a zjistil, že jejím uskutečněním nebo užíváním nejsou ohroženy zájmy chráněné stavebním zákonem, předpisy vydanými k jeho provedení a zvláštními předpisy. Umístění stavby je v souladu se schválenou územně plánovací dokumentací a vyhovuje obecným požadavkům na využívání území. Projektová dokumentace stavby splňuje obecné požadavky na výstavbu. Speciální stavební úřad v průběhu řízení neshledal důvody, které by bránily povolení záměru.

Stavební úřad rozhodoval na základě těchto vyjádření a stanovisek:

- Projektová dokumentace pro vydání společného povolení

- Magistrát města Liberec, odbor životního prostředí – souhrnné vyjádření ze dne 4.10.2021, zn.: CJMML 180999/21
- Magistrát města Liberec, odbor životního prostředí – závazné stanovisko ze dne 15.11.2021, zn.: CJMML 238427/21
- Magistrát města Liberec, odbor životního prostředí – souhlas ze dne 10.1.2022, zn.: CJMML 007183/22
- Magistrát města Liberec, odbor územního plánování – závazné stanovisko ze dne 12.10.2021, č.j.: UP/7110/196316/21/Ki-UPUP
- Magistrát města Liberec, odbor dopravy – závazné stanovisko ze dne 15.2.2022, č.j.: MML015579/22-OD/Bel/6_ZS
- Policie České republiky, Krajské ředitelství policie Libereckého kraje – stanovisko ze dne 7.10.2021, č.j.: KRPL-88841-1/ČJ-2021-180106-06
- Povodí Labe, s.p. – stanovisko ze dne 3.11.2021, č.j.: PLa/2021/040843
- Krajská hygienická stanice Libereckého kraje – závazné stanovisko ze dne 21.10.2021, č.j.: KHSLB 18413/2021
- Hasičský záchranný sbor Libereckého kraje, krajské ředitelství – souhlasné závazné stanovisko ze dne 19.10.2021, č.j.: HSLI-2896-2/LB-2021
- Dopravní podnik měst Liberce a Jablonce nad Nisou, a.s. – vyjádření ze dne 6.10.2021, zn.: 1922/21
- souhlasy vlastníků pozemků se stavbou – TENIS ROCHLICE, s.r.o., vlastník pozemku parc. č. 1166 v katastrálním území Rochlice u Liberce
- vyjádření správců sítí technického vybavení o existenci jejich zařízení a o podmínkách provádění staveb v blízkosti jejich zařízení

Speciální stavební úřad zajistil vzájemný soulad předložených závazných stanovisek dotčených orgánů vyžadovaných zvláštními předpisy a zahrnul je do podmínek rozhodnutí.

Speciální stavební úřad rozhodl, jak je uvedeno ve výroku rozhodnutí, za použití ustanovení právních předpisů ve výroku uvedených.

Účastníci řízení - další dotčené osoby:

Naděžda Brojerová, TENIS ROCHLICE s.r.o., Povodí Labe, státní podnik, Dopravní podnik měst Liberce a Jablonce nad Nisou, a.s., ČEZ Distribuce, a.s., GasNet Služby, s.r.o., Stehnová Dana, CETIN a.s., T-Mobile Czech Republic a.s., Nej.cz s.r.o., Liberecká IS, a.s., oaza - net spol. s r.o., CERBEROS s.r.o., UNI COLOR Liberec s.r.o., Mgr. Jan Bakała, Ing. Martina Bufková Rychecká, Neuman Facility s.r.o., Stavební bytové družstvo SEVER, Radek Pavlů, Jiří Štoček, Pavlína Štočková, Pavel Wurm, Ludmila Wurmová, Jana Kendíková, Alexandra Kendíková, Jana Diviš Kendíková

Poučení účastníků:

Proti tomuto rozhodnutí se lze odvolat do 15 dnů ode dne jeho oznámení k odboru silničního hospodářství Krajského úřadu Libereckého kraje podáním u zdejšího správního orgánu.

Odvolání se podává s potřebným počtem stejnopisů tak, aby jeden stejnopis zůstal správnímu orgánu a aby každý účastník dostal jeden stejnopis. Nepodá-li účastník potřebný počet stejnopisů, vyhotoví je správní orgán na náklady účastníka. Odvoláním lze napadnout výrokovou část rozhodnutí, jednotlivý výrok nebo jeho vedlejší ustanovení. Odvolání jen proti odůvodnění rozhodnutí je nepřípustné.

Speciální stavební úřad po dni nabytí právní moci výroku o umístění stavby doručí žadateli stejnopis písemného vyhotovení společného povolení opatřený doložkou právní moci spolu s ověřenou grafickou přílohou, stejnopis písemného vyhotovení společného povolení opatřený doložkou právní moci doručí

také místně příslušnému obecnímu úřadu, pokud není stavebním úřadem, a jde-li o stavby podle § 15 nebo 16 stavebního zákona, také stavebnímu úřadu příslušnému k povolení stavby.

Speciální stavební úřad po dni nabytí právní moci výroku o povolení stavby zašle žadateli jedno vyhotovení ověřené projektové dokumentace a štítek obsahující identifikační údaje o povolené stavbě. Další vyhotovení ověřené projektové dokumentace zašle vlastníkovvi stavby, pokud není žadatelem. Žadatel je povinen štítek před zahájením stavby umístit na viditelném místě u vstupu na staveniště a ponechat jej tam až do dokončení stavby, případně do vydání kolaudačního souhlasu; rozsáhlé stavby se mohou označit jiným vhodným způsobem s uvedením údajů ze štítku.

Společné povolení má podle § 94p odst. 5 stavebního zákona platnost 2 roky. Stavba nesmí být zahájena, dokud rozhodnutí nenabude právní moci.

Bc. Miroslav Šimek
vedoucí odboru stavební úřad

počet stran: počet příloh: 1X PD pro stavebníka po nabytí PM rozhodnutí

Poplatek:

Správní poplatek podle zákona č. 634/2004 Sb., o správních poplatcích, ve znění pozdějších předpisů se nevyměřuje.

Obdrželi:

účastníci (dodejky)

Ladislav Fuchs, IDDS: tehj4z

místo podnikání: Wintrova č.p. 486/14, Liberec II-Nové Město, 460 01 Liberec 1

Naděžda Brojerová, Na Žižkově č.p. 265/53, Liberec VI-Rochlice, 460 06 Liberec 6

TENIS ROCHLICE s.r.o., IDDS: 7h76ttm

sídlo: Mokrý č.p. 240, Liberec XXXIII-Machnín, 460 01 Liberec 1

Povodí Labe, státní podnik, IDDS: dbyt8g2

sídlo: Víta Nejedlého č.p. 951/8, Slezské Předměstí, 500 03 Hradec Králové 3

Dopravní podnik měst Liberce a Jablonce nad Nisou, a.s., IDDS: c2hdm3

sídlo: Mrštíkova 3, Liberec III-Jeřáb, 460 07 Liberec 7

ČEZ Distribuce, a.s., IDDS: v95uqfy

sídlo: Teplická č.p. 874/8, Děčín IV-Podmokly, 405 02 Děčín 2

GasNet Služby, s.r.o., IDDS: jnnyjs6

sídlo: Plynárenská č.p. 499/1, Zábrdovice, 602 00 Brno 2

Stehnová Dana, IDDS: f7rf9ns

sídlo: Sladovnická č.p. 1082, 463 11 Liberec 30

CETIN a.s., IDDS: qa7425t
sídlo: Českomoravská č.p. 2510/19, 190 00 Praha 9-Libeň

T-Mobile Czech Republic a.s., IDDS: ygweh5i
sídlo: Tomíčkova č.p. 2144/1, Praha 4-Chodov, 148 00 Praha 414

Nej.cz s.r.o., IDDS: 66nkwev
sídlo: Kaplanova č.p. 2252/8, Praha 4-Chodov, 148 00 Praha 414

Liberecká IS, a.s., IDDS: fh2ex77
sídlo: Mrštíkova č.p. 850/3, Liberec III-Jeřáb, 460 07 Liberec 7

oaza - net spol. s r.o., IDDS: wdnqvdf
sídlo: Dr. Milady Horákové č.p. 117/81, Liberec VI-Rochlice, 460 06 Liberec 6

CERBEROS s.r.o., IDDS: 4i4mm7a
sídlo: Lannova č.p. 2061/8, 110 00 Praha 1-Nové Město

UNI COLOR Liberec s.r.o., IDDS: wv785fg
sídlo: U Močálu č.p. 605, Liberec VI-Rochlice, 460 06 Liberec 6

Mgr. Jan Bakala, Na Žižkově č.p. 266/55, Liberec VI-Rochlice, 460 06 Liberec 6

Ing. Martina Bufková Rychecká, nám. Tržní č.p. 876/11, Liberec I-Staré Město, 460 01 Liberec 1

Neuman Facility s.r.o., IDDS: 9wblh8kz
sídlo: Dr. Milady Horákové č.p. 185/66, Liberec VII-Horní Růžodol, 460 07 Liberec 7

Stavební bytové družstvo SEVER, IDDS: eqc4c9i
sídlo: Bažantí č.p. 1415/3, Liberec I-Staré Město, 460 01 Liberec 1

Radek Pavlů, nám. Dr. E. Beneše č.p. 1/1, Liberec I-Staré Město, 460 01 Liberec 1

Jiří Štoček, Slovenského národního povstání č.p. 391/6, Liberec V-Kristiánov, 460 05 Liberec 5

Pavlna Štočková, Slovenského národního povstání č.p. 391/6, Liberec V-Kristiánov, 460 05 Liberec 5

Pavel Wurm, Box 10, 251 01 Říčany u Prahy

Ludmila Wurmová, Slunečná č.p. 337, Babice, 251 01 Říčany u Prahy

Jana Kendiková, IDDS: yv9qxp3
trvalý pobyt: Schwarzova č.p. 444, 463 03 Stráž nad Nisou

Alexandra Kendiková, IDDS: zcnsu3v
trvalý pobyt: Schwarzova č.p. 444, 463 03 Stráž nad Nisou

Jana Diviš Kendiková, IDDS: tdgmei3
trvalý pobyt: Slunečná č.p. 1017/22, Liberec I-Staré Město, 460 01 Liberec 1

Dotčené orgány státní správy

Magistrát města Liberec, odbor dopravy, nám. Dr. E. Beneše č.p. 1/1, Liberec I-Staré Město, 460 01 Liberec 1

Magistrát města Liberec, odbor životního prostředí, nám. Dr. E. Beneše č.p. 1/1, Liberec I-Staré Město, 460 01 Liberec 1

Magistrát města Liberec, odbor územního plánování, oddělení úřadu územního plánování, nám. Dr. E. Beneše č.p. 1/1, Liberec I-Staré Město, 460 01 Liberec 1

Policie ČR, Krajské ředitelství Policie Libereckého kraje, Územní odbor Liberec, dopravní inspektorát, IDDS: vsmhpn9
sídlo: nám. Dr. E. Beneše č.p. 584/24, Liberec I-Staré Město, 460 01 Liberec 1

Krajská hygienická stanice Libereckého kraje se sídlem v Liberci, IDDS: nfeai4j
sídlo: Husova č.p. 186/64, Liberec V-Kristiánov, 460 05 Liberec 5

Hasičský záchranný sbor Libereckého kraje, IDDS: hv4aivj
sídlo: Barvířská č.p. 29/10, Liberec III-Jeřáb, 460 07 Liberec 7



MAGISTRÁT MĚSTA LIBEREC

odbor stavební úřad

nám. Dr. E. Beneše 1, 460 59 Liberec 1

tel. 485 243 111

Č. j.: SURR/7130/044973/22-Vá/ÚR+SP

CJ MML 144384/22

Oprávněná úřední osoba: Jana Vydrová

tel. : 485 243 615

Liberec, dne 30.6.2022

statutární město Liberec
odbor správy veřejného majetku
nám. Dr. E. Beneše č.p. 1/1
Liberec I-Staré Město
460 01 Liberec 1

ROZHODNUTÍ

Výroková část:

Magistrát města Liberec, odbor stavební úřad, jako správní úřad příslušný podle § 40 odst. 4 písm. a) zákona č. 13/1997 Sb., o pozemních komunikacích, ve znění pozdějších předpisů (dále jen "zákon o pozemních komunikacích"), a speciální stavební úřad příslušný podle § 16 odst. 1 a § 40 odst. 4 písm. a) zákona o pozemních komunikacích, a § 15 odst. 1 a § 169 odst. 4 zákona č. 183/2006 Sb., o územním plánování a stavebním řádu (stavební zákon), ve znění pozdějších předpisů (dále jen "stavební zákon"), ve společném územním a stavebním řízení (dále jen "společné řízení") posoudil podle § 94o stavebního zákona žádost o vydání společného povolení, kterou dne 23.2.2022 podalo

**statutární město Liberec, odbor správy veřejného majetku, IČO 00262978, nám. Dr. E. Beneše č.p. 1/1, Liberec I-Staré Město, 460 01 Liberec 1,
které zastupuje Ladislav Fuchs, Wintrova č.p. 486/14, Liberec II-Nové Město, 460 01 Liberec 1**

(dále jen "žadatel"), a na základě tohoto posouzení:

- I. Podle § 94p odst. 1 stavebního zákona a § 13a vyhlášky č. 503/2006 Sb., o podrobnější úpravě územního rozhodování, územního opatření a stavebního řádu

s c h v a l u j e s t a v e b n í z á m ě r

na stavbu:

Zvýšení bezpečnosti dopravy v Liberci - křižovatka U Močálu x Na Žižkově

SO 101 Úprava křižovatky a komunikace

SO 102 Komunikace pro pěší

SO 251 Opěrná zed'

SO 301 Odvodnění komunikace

SO 401 Veřejné osvětlení

(dále jen "stavba") na pozemcích parc. č. 1089/1 (ostatní plocha), parc. č. 1116 (ostatní plocha), parc. č. 1130/39 (ostatní plocha), parc. č. 1130/40 (ostatní plocha), parc. č. 1134/1 (ostatní plocha), parc. č. 1136/5 (ostatní plocha), parc. č. 1166 (zahrada), parc. č. 1171/1 (ostatní plocha), parc. č. 1171/2 (ostatní plocha), parc. č. 1171/3 (ostatní plocha), parc. č. 1235/2 (ostatní plocha), parc. č. 1235/86 (ostatní plocha) v katastrálním území Rochlice u Liberce.

Stavba obsahuje:SO 101 Úprava křižovatky a komunikace

- Stavební úpravy a nové umístění objektu bude provedeno na pozemcích parc. č. 1116, 1134/1, 1171/1, 1171/2, 1171/3, 1235/2, 1235/86.
- Nově umístěvané části komunikace v Liberci v ulici U Močálu budou na pozemku parc. č. 1171/3, vnější hrana komunikace 7,4 m (jižně) a 2,4 m (východně) od jiho-východního rohu pozemku parc. č. 1171/5, 11,2 m (jižně) a 2,0 m (východně) od jiho-západního rohu pozemku parc. č. 1171/4, 9,0 m (jižně) a 7,9 m (západně) od jiho-východního rohu pozemku parc. č. 1171/4, a dále na pozemku parc. č. 1171/2 tak, že vnější hrana komunikace ve vzdálenosti 1,1 m (severně) od bodu průsečíku hranic pozemků parc. č. 1171/1, 1171/3 a 1171/2, dále 5,5 m (severně ke hranici pozemku parc. č. 1171/2) a od bodu průsečíku hranic pozemků parc. č. 1171/2, 1134/1 a 1116, jižní hranice nově umístěvané části komunikace v ulici U Močálu bude tvořena společnou hranicí pozemků parc. č. 1171/3 a 1171/2 s pozemkem parc. č. 1116, všechny uvedené pozemky v katastrálním území Rochlice u Liberce.
- Stavební úpravy budou spočívat ve směrové úpravě křižovatky ulic U Močálu x Na Žižkově, dále bude zřízen autobusový záliv a to pro směr z městské části Rochlice u Liberce do centra. V důsledku rozšíření komunikace ulice U Močálu o autobusový záliv bude ulice rozdělena ochranným ostrůvkem, který zajistí bezpečné překonání pěších na opačnou stranu komunikace, kde bude zřízen přechod pro chodce, vedený přes výše popsaný ostrůvek, přechod bude navazovat na schodiště propojující ulici U Močálu s ulicí Dělnická.
- Komunikace budou stavebně upravovány v těchto délkách: ulice U Močálu v celkové délce 274 m, ulice Na Žižkově v celkové délce 58 m, autobusový záliv v délce 60 m, ochranný ostrůvek v délce 70 m, šířka komunikace ulice U Močálu bude 6,50 m, šířka komunikace ulice Na Žižkově bude 6,50 m, šířka autobusového zálivu 3,50 m, šířka ochranného ostrůvku - max. 2,00 m. Plocha nové konstrukce komunikace bude 2485 m², plocha autobusového zálivu (kamenná dlažba) 182 m², plocha pojezděné části dělicího ostrůvku (kamenná dlažba) 60 m², plocha nepojezděné části ostrůvku (kačírek) 50 m², plocha zeleně 272 m².
- Začátek úseku stavebních úprav bude v křižovatce ulic U Močálu x Dělnická x Šlikova, kde bude na rameni křižovatky v ulici Dělnická zřízeno místo pro přecházení.
- Směrové řešení - vedení jednotlivých úseků komunikací bude v rámci stavebních úprav téměř zachováno, výškové řešení je dáno stávajícím výškovým osazením místních komunikací v ulici U Močálu, Na Žižkově a Dělnická, vychází ze stávajících sklonových poměrů komunikací. Podélné sklony trasy jsou navrženy s ohledem na stávající sklonové poměry, stávající vjezdy jsou z hlediska šířkového uspořádání zachovány.
- Plné konstrukce v této skladbě : asfaltový beton pro obrusné vrstvy ACO 11S tl. 40 mm, postřik spojovací asfaltovou emulzí PSE 0,25 kg/m², asfaltový beton ložní ACL 16S tl. 60 mm, postřik spojovací asfaltovou emulzí PSE 0,35 kg/m², asfaltový beton podkladní ACP 16S tl. 50 mm, vrstva ze směsi stmelené cementem SC C8/10 tl. 130 mm, šterkodrt' ŠD_B fr.0-63 mm. tl. 220 mm, autobusový záliv této konstrukce : asfaltový beton pro obrusné vrstvy ACO 11S tl. 50 mm, postřik spojovací asfaltovou emulzí PSE 0,50 kg/m², asfaltová směs v vys. modulem tuhosti tl. 70 mm, postřik spojovací asfaltovou emulzí PSE 0,50 kg/m², asfaltová směs v vys. modulem tuhosti tl. 80 mm, infiltrační postřik asfaltový PIA 1,00 kg/m², vrstva ze směsi stmelené cementem SC C12/15 tl. 200 mm, šterkodrt' ŠD_A fr. 0-63 mm, tl. 200 mm, dopravní ostrůvek pojezděný této konstrukce : kamenná dlažba - žulová, štípaná tl. 100 mm (spáry vyplněny cementovou maltou M25-XF4), lože z cementové malty tl. 40 mm, vrstva ze směsi stmelené cementem SC C8/10 tl. 120 mm, šterkodrt' ŠD_B fr.0-32 mm tl. 150 mm, ostrůvek nepojezděný této konstrukce : těžené kamenivo prané (kačírek) fr. 4-8 mm tl. 100 mm.

SO 102 Komunikace pro pěší

- Komunikace pro pěší (chodníky) budou stavebně upraveny a umístí se na pozemcích parc. č. 1089/1, 1116, 1130/39, 1130/40, 1134/1, 1136/5, 1166, 1171/1, 1171/2, 1171/3 v katastrálním území Rochlice u Liberce.
- Nově umístěvaná část chodníku při pravé hraně komunikace v ulici U Močálu na pozemek parc. č. 1089/1, nejjižnější roh chodníku se umístí 9,9 m (západně) a 4,8 m (jižně) od bodu průsečíku hranic pozemků parc. č. 1089/1, 1122, 1116, na pozemek parc. č. 1089/1 (jiho - západní roh), 23,4 m (východně) a 3,4 m jižně od bodu průsečíku hranic pozemků parc. č. 1089/1, 1115/1, 1116, na

- pozemek parc. č. 1116, jeho vnitřní hrana chodníku bude ve vzdálenosti 3,7 m (severně) od bodu průsečíku hranic pozemků parc. č. 1122, 1121, 1116, ve vzdálenosti 2,7 m (severně) od bodu průsečíku hranic pozemků parc. č. 1120/1, 1121, 1116, ve vzdálenosti 2,3 m (severně) od bodu průsečíku hranic pozemků parc. č. 1120/2, 1118/1, 1116 a ve vzdálenosti 2,4 m (severně) od bodu průsečíku hranic pozemků parc. č. 1127/1, 1130/40, 1116, na pozemek parc. č. 1116, kde bude ukončen nově umísťovaný chodníku - 42,4 m (východně) a 3,5 m (severně) od bodu průsečíku hranic pozemků parc. č. 1127/1, 1130/40, 1116, se stavbou chodníku souvisí umístění schodiště propojující ulice U Močálu a Dělnická, umísťuje se na pozemek parc. č. 1171/3, kde východní hrana schodiště ve vzdálenosti 7,4 m (západně) a 2,6 m (jižně) od bodu průsečíku hranic pozemků parc. č. 113/40, 1129/3, 1116, ve vzdálenosti 3,2 m (západně) od bodu průsečíku hranic pozemků parc. č. 113/40, 1129/3, 1116, napojení schodiště do ulice Dělnická ve vzdálenosti 7,3 m (severo-západně) a 0,9 m (severo-východně) od bodu průsečíku hranic pozemků parc. č. 1130/39, 1130/40, 1129/3, umísťovaná část chodníku při levé hraně komunikace v ulici U Močálu se umísťuje na pozemek parc. č. 1171/3 tak, že vnitřní hrana chodníku ve vzdálenosti 57,8 m (východně) a 1,2 m (severně) od bodu průsečíku hranic pozemků parc. č. 1116, 1171/3, 1235/87, na pozemek parc. č. 1171/1 tak, že vnitřní hrana chodníku ve vzdálenosti 11,6 m (jižně) a 2,3 m (východně) od jiho-západního rohu pozemku parc. č. 1171/4, ve vzdálenosti 9,2 m (jižně) a 7,6 m (západně) od jiho-východního rohu pozemku parc. p. č. 1171/4, na pozemek parc. č. 1171/1, na pozemek parc. č. 1171/1 ve vzdálenosti 6,8 m (jižně) a 2,2 m (východně) od jiho-východního rohu pozemku parc. č. 1171/4, na pozemek parc. č. 1171/2, ve vzdálenosti 1,1 m (severně) od bodu průsečíku hranic pozemků parc. č. 1171/3, 1171/2, 1171/1 a 7,5 m (severně) od bodu průsečíku hranic pozemků parc. č. 1116, 1171/2, 1134/1, ve vzdálenosti 11,1 m (jižně) od bodu průsečíku hranic pozemků parc. č. 1166, 1171/2, 1134/1 dále bude na společná hranici pozemků parc. č. 1171/2 a 1134/1, kde je nově umísťovaný chodník ukončen, všechny pozemky v katastrálním území Rochlice u Liberce.
- Předmětem povolení a stavebních úprav stávajícího chodníku je doplnění nového chodníku v ulici U Močálu, obnova stávajících chodníků v ulici Na Žižkově. Nový chodník je navržen po pravé straně komunikace v ulici U Močálu, jedná se o propojení chodníků v ulici Na Žižkově a v ulici Dělnická.
 - Dále budou nově provedeny bezbariérová nástupiště autobusové dopravy a to pro oba směry jízdy. Ve směru z centra bude nástupiště provedeno v rámci chodníku, pro druhý směr se, tj. do centra, nástupiště navazuje na konec chodníku vedoucího z ulice Na Žižkově.
 - Chodníky v ulici Na Žižkově budou upraveny po obou stranách, bude sjednocena jejich šířka a dojde k výměně jejich konstrukce.
 - Celková délka upravovaných chodníků bude 523 m, celková délka nástupiště 19 m, šířka chodníku min. 2,00 m, šířka nástupiště 2,50 m, šířka míst pro přecházení 3,00 m, plocha konstrukce chodníků (vč. nástupišť a prvků pro OSSPO) bude 1025 m², plocha upravovaných vjezdů na sousední pozemky 206 m².
 - Konstrukce chodníků : betonová dlažba DL I – tvar "cihla" tl. 60 mm, lože z kameniva drceného fr. 4-8 mm tl. 40 mm, šterkodrř ŠD_B fr. 0-32 mm tl. 150 mm, celkem tl. 250 mm.

SO 251 Opěrná zeď

- Opěrná zeď se umísťuje na pozemky parc. č. 1134/1 a 1166 v katastrálním území Rochlice u Liberce.
- Začátek opěrné zdi je umístěn na pozemku parc. č. 1166 ve vzdálenosti 0,04 m od sousedního pozemku parc. č. 1168, ukončení opěrné zdi bude na pozemku parc. č. 1166 ve vzdálenosti 0,28 m od sousedního pozemku parc. č. 1171/2 v všechny pozemky v katastrálním území Rochlice u Liberce.
- Stávající kamenná zeď bude odstraněna včetně základu, v celé délce bude nahrazena betonovou tížnou zdí z prostého betonu se svislým lícem a s kamenným obkladem, výška zdi proměnná od 0,96 do 2,52 m, délka 39,45 m, na římse bude osazen kovový plot.

SO 301 Odvodnění komunikace

- Odvodnění komunikace se umísťuje na pozemky parc. č. 1116, 1235/2, 1134/1, 1171/1, 1171/2, 1171/3 v katastrálním území Rochlice u Liberce.
- Trasa stoky začíná napojením na stávající zatrubněnou vodoteč na pozemku parc. č. 1235/2, napojení bude provedeno přes novou revizní šachtu D1, která je umístěna v severozápadní části pozemku parc.

č. 1235/2 ve vzdálenosti 11,1m od hranice s pozemkem parc. č. 1233/2 a 19,1 m od společné hranice s pozemkem parc. č. 1116, uváděné vzdálenosti jsou vždy kolmo na společnou pozemkovou hranici. Od místa napojení vede trasa jihovýchodním směrem do revizní šachty D2, která je umístěna rovněž na pozemku parc. č. 1235/2 ve vzdálenosti 4,8 m od společné hranice s pozemkem parc. č. 1235/86 a 2,8m od společné hranice s pozemkem parc. č. 1116, dále trasa stoky směřuje jižním směrem, kde bude po 9,7 m osazena revizní šachta D3, která je umístěna na pozemku parc. č. 1116, zhruba v polovině šířky pozemku a dále je vzdálena od společné hranice s pozemkem parc. č. 1235/2 ve vzdálenosti 6,8 m a od hranice s pozemkem parc. č. 1089/1 ve vzdálenosti 4,3 m, zde bude trasa odkloněna východním směrem, po 44,5 m bude osazena revizní šachta D4, vzdálená 7,4 m od společné hranice s pozemkem parc.č.1235/87 a 4,5 m od společné hranice s pozemkem parc. č. 1121, další revizní šachta D5 je osazena taktéž v pozemku parc. č. 1116, od společné hranice s pozemkem parc. č. 1235/87 ve vzdálenosti 7,5m a od společné hranice s pozemkem parc. č. 1118/1 ve vzdálenosti 4,0 m, revizní šachta D6 bude umístěna po 49 m od D5 umístěná ve vzdálenosti od společné hranice s pozemkem parc. č. 1171/3 ve vzdálenosti 7,0 m a od společné hranice s pozemkem parc. č. 1130/40 ve vzdálenosti 4,1 m, revizní šachty D7 a D8 budou rovněž umístěny na pozemku parc. č. 1116 souběžně s pozemkem parc. č. 1171/3 a 1171/2, ve vzdálenosti 4,8 a 6,30 m, v revizní šachtě D8 dojde ke změně směru na severovýchodní, kde bude po 20 m osazena na pozemku parc. č. revizní šachta D9 ve vzdálenosti 0,7 m od společné hranice s pozemkem parc. č. 1171/2 a 11,8 m od společné hranice s pozemkem parc. č. 1136/5, dále stoka směřuje severním směrem do koncové revizní šachty D10 umístěné na pozemku parc. č. 1134/1 ve vzdálenosti 4,0 m od společné hranice s pozemkem parc. č. 1171/2 a ve vzdálenosti 9,6 m od společné hranice s pozemkem parc. č. 1136/5, všechny pozemky v katastrálním území Rochlice u Liberce.

- Předmětem povolení bude odvodnění komunikace pomocí dešťové kanalizační stoky, dešťová stoka délky 312,80 m z materiálu PVC SN8 DN300 a délky 53,90 m z materiálu PVC, SN8, DN150.
- Po trase stoky bude osazeno 10 revizních šachet s označením D1-D10 do nichž bude napojeno celkem 13 odvodňovacích prvků - uličních vpustí UV1-UV13. Revizní šachty budou typové DN 1000 ze železobetonových prefabrikátů, šachty DN 1000 budou opatřeny vidlicovými stupadly, uliční vpustí UV1 až UV 13 DN150 budou napojeny buď přímo na revizní šachtu anebo na odbočku – platové potrubí DN 300/150, délka trub bude v rozmezí 3000 až 5000 mm.

SO 401 Veřejné osvětlení

- Veřejné osvětlení se umísťuje na pozemky parc. č. 1116, 1130/40, 1134/1, 1166, 1171/1, 1171/3 v katastrálním území Rochlice u Liberce.
- Začátek nově umístovaného vedení veřejného osvětlení bude na pozemku parc. č. 1171/1, který je umístěn východním směrem od jiho - západního rohu pozemku parc. č. 1171/4 a to ve vzdálenosti 24,3 m, od jeho jižní strany pak 7,4 m.
- První lom vedení bude od jeho začátku vzdálen 6,4 m a od jižní strany pozemku parc. č. 1171/4 ve vzdálenosti 6,9 m, druhý lom vedení na pozemku parc. č. 1116 bude umístěn ve vzdálenosti 5,50 m (západním směrem) a ve vzdálenosti 1,5 m (severním směrem) od společné hranice pozemků parc. č. 1129/3 a parc. č. 1130/40, konec vedení veřejného osvětlení bude na pozemku parc. č. 1116 na sloupu veřejného osvětlení, který bude umístěn ve vzdálenosti 16,4 m východním směrem od společné hranice pozemků parc. č. 1129/3 a parc. č. 1130/40, všechny pozemky v katastrálním území Rochlice u Liberce.
- Zřizované veřejné osvětlení bude osvětlovat komunikace ulic U Močálu a Na Žižkově v Liberci VI – Rochlice. Stávající dožilé osvětlovací body budou demontovány a nahrazeny novým veřejným osvětlením, bude položeno nové kabelové vedení, délka nové zemní kabelové trasy bude 470 m, instalováno bude 15 ks osvětlovacích bodů, napájení veřejného osvětlení bude zajištěno ze stávajících rozvodů.
- Osvětlovací body budou propojeny kabelem CYKY 4 x 10, ve volném terénu bude kabel ukládán do chráničky KOPOFLEX 50, pod komunikací v ochranné zabetonované trubce KOPODUR 110.
- Instalována budou pouliční svítidla LED 38,7 W, 25,2 W, 59,9 W na stožáry s obloukovými výložníky výšky 8 m s vyložením 1 – 2 m, stožáry ocelové budou kotveny v betonových základech.

II. Stanoví podmínky pro umístění stavby:

1. Stavba bude umístěna v souladu s grafickou přílohou rozhodnutí, která obsahuje výkres současného stavu území v měřítku katastrální mapy se zakreslením stavebního pozemku, požadovaným umístěním stavby, s vyznačením vazeb a vlivů na okolí, zejména vzdáleností od hranic pozemku a sousedních staveb.
2. Jako stavební pozemky se vymezují části pozemků parc. č. 1089/1 (ostatní - plocha), parc. č. 1116 (ostatní - plocha), parc. č. 1130/39 (ostatní - plocha), parc. č. 1130/40 (ostatní - plocha), parc. č. 1134/1 (ostatní - plocha), parc. č. 1136/5 (ostatní - plocha), parc. č. 1166 (zahrada), parc. č. 1171/1 (ostatní - plocha), parc. č. 1171/2 (ostatní - plocha), parc. č. 1171/3 (ostatní - plocha), parc. č. 1235/2 (ostatní - plocha), parc. č. 1235/86 (ostatní - plocha) v katastrálním území Rochlice u Liberce.

III. Stanoví podmínky pro provedení stavby:

1. Stavba bude provedena podle projektové dokumentace, kterou vypracovala Ing. Miroslav Belda, autorizovaný inženýr pro dopravní stavby; Ing. Radka Louthanová, autorizovaný inženýr pro mosty a inženýrské konstrukce, Ing. Petr Kořínek, autorizovaný inženýr pro vodohospodářské stavby, Martin Müller, autorizovaný technik pro techniku prostředí, specializace elektrotechnická zařízení, změny nesmí být provedeny bez předchozího povolení speciálního stavebního úřadu.
2. Žadatel oznámí speciálnímu stavebnímu úřadu termín zahájení stavby.
3. Stavba bude dokončena do 2 let ode dne zahájení stavby.
4. Stavba bude prováděna stavebním podnikatelem. Oznámení s dokladem o způsobilosti tuto činnost vykonávat doloží stavebník písemně nejpozději před zahájením stavebních prací na povolované stavbě.
5. Stavba musí být opatřena štítkem "STAVBA POVOLENA" s označením stavby, se jménem stavebníka atd. (§ 7 vyhlášky č. 526/2006 Sb.).
6. Vody ze stavebních pozemků nesmí vytékat na sousední pozemky.
7. V průběhu realizace stavby musí být splněny všechny předpisy týkající se ochrany životního prostředí. Zejména musí být dodržovány předpisy o likvidaci odpadů, znečišťování ovzduší a hygienické předpisy o ochraně okolí staveb před nadměrným hlukem. Maximální ekvivalentní hladina vnějšího hluku v době od 22.00 do 6.00 hod. nesmí překročit 40 dB.
8. Při realizaci stavby budou dodrženy v plném rozsahu respektovány podmínky a požadavky :

A/ Magistrát města Liberec, odbor životního prostředí – závazné stanovisko ze dne 15.11.2021, zn.:

CJMML238427/21

- Kácení dřevin je možné provést pouze v případě zahájení realizace výše uvedené stavby.
- Kácení dřevin může být provedeno v době vegetačního klidu, t. j. od 1.10. do 31.3. běžného roku.
- K částečné kompenzaci ekologické újmy bude provedena náhradní výsadba 8 ks stromů na pozemky p.č. 1171/2, 1171/1, 1130/40 nebo 1235/87 v k.ú. Rochlice a Liberce.
- K náhradní výsadbě bude použit kvalitní obalovaný sadovnický materiál (výpěstky listnatých stromů musí mít obvod kmínku min. 12 cm ve výšce 1 m nad kořenovým krčkem, výpěstky jehličnatých stromů budou mít min. výšku 100 cm). Báze stromů bude chráněna plastovým snímatelným krytem (předcházení poškození při sečení trávy především od vyžínačů a křovinořezů), stromy budou řádně kotveny ke kúlům.
- Náhradní výsadba bude provedena dle Arboristických standardů - Výsadba stromů - SPPK A02 001:2013 zpracovaných Agenturou ochrany přírody a krajiny.
- Výsadba bude realizována nejpozději do doby povolení užívání dokončené stavby.
- O náhradní výsadbě bude pečováno min. po dobu 5 let dle pěstitelsko-sadovnických zásad.

B/ Magistrát města Liberec, odbor dopravy – závazné stanovisko ze dne 15.2.2022, č.j.: 15.2.2022, č.j.: MML015579/22-OD/Be/6 ZŠ

- V souladu s § 77 zákona č. 361/2000 Sb., o provozu na pozemních komunikacích, ve znění pozdějších předpisů, bude podána na silniční správní úřad žádost o stanovení místní úpravy a to nejméně tři měsíce před zahájením užívání stavby nebo kolaudací.

C/Při realizaci stavby musí být respektována níže uvedená upozornění a musí být dodrženy podmínky uvedené v těchto stanoviscích a vyjádřeních:

- Povodí Labe, s.p. – stanovisko ze dne 3.11.2021, č.j.: PLa/2021/040843

- Dopravní podnik měst Liberce a Jablonec nad Nisou, a.s. – vyjádření ze dne 6.10.2021, zn.: 1922/21
 - ČEZ Distribuce, a.s. – vyjádření ze dne 29.9.2021, zn.: 001118658133
 - GasNet Služby s.r.o. – podmínky pro realizaci uvedené ve stanovisku ze dne 1.10.2021, zn.: 5002466457
 - SèVK, a.s. – vyjádření ze dne 18.10.2021, zn.: O2169111160/TPCLI/To
 - CETIN, a.s. – vyjádření ze dne 21.9.2021, č.j.: 798291/21 a stanovisko ze dne 11.10.2021, č.j.: POS 370/21
 - T – Mobile CR, a.s. – vyjádření ze dne 21.9.2021, č.j.: E47641/21
 - Nej.cz s.r.o. – vyjádření ze dne 29.9.2021, zn.: VYJNEJ-2021-06025-01
 - Statutární město Liberec, odbor správy veřejného majetku – souhlas ze dne 22.9.2021, zn.: 583/2021
 - Liberecká IS – souhlas ze dne 22.9.2021, č.j.: 437/2021
 - A-net Liberec s.r.o. – podmínky ve vyjádření ze dne 1.10.2021, č.j.:2021/393
 - CERBEROS s.r.o. – všeobecné podmínky ze dne 24.9.2021
9. Zahájení zemních prací bude oznámeno 3 týdny předem Severočeskému muzeu v Liberci a současně budou předány parametry rozsahu výkopů. V případě archeologického nálezu bude tato věc neprodleně oznámena Severočeskému muzeu v Liberci, stavebnímu úřadu a orgánu státní památkové péče a naleziště bude ponecháno až do prohlídky beze změn. Do doby rozhodnutí stavebního úřadu musí být nález patřičně zabezpečen proti poškození, příp. musí být práce zastaveny. V průběhu prací budou dodržována ustanovení § 176 stavebního zákona a § 23 zákona č. 20/1987 Sb., o státní památkové péči, ve znění pozdějších předpisů, které upravují pravidla v případě, kdy dojde k archeologickému nálezu v průběhu provádění zemních a výkopových prací.
10. Dokončenou stavbu lze užívat na základě kolaudačního souhlasu, stavebník písemně požádá před dokončením stavby o jeho vydání.
11. Stavebník zajistí, aby byly před započítím užívání stavby provedeny a vyhodnoceny zkoušky předepsané zvláštními právními předpisy.
12. **Stavebník oznámí speciálnímu stavebnímu úřadu fáze výstavby – vytyčení stavby, po pokládce spodních vrstev a před závěrečnou kontrolní prohlídkou, pro kontrolní prohlídku stavby.**

Účastníci řízení, na něž se vztahuje rozhodnutí správního orgánu:

statutární město Liberec, odbor správy veřejného majetku, nám. Dr. E. Beneše č.p. 1/1, Liberec I-
Staré Město, 460 01 Liberec I

Odůvodnění:

Dne 23.2.2022 podal žadatel žádost o vydání společného povolení. Uvedeným dnem bylo zahájeno společné řízení. Protože žádost nebyla úplná a nebyla doložena všemi podklady a závaznými stanovisky potřebnými pro její řádné posouzení, byl žadatel dne 23.2.2022 vyzván k doplnění žádosti a řízení bylo přerušeno. Žádost byla doplněna dne 4.5.2022.

Speciální stavební úřad oznámil zahájení společného řízení známým účastníkům řízení, veřejnosti a dotčeným orgánům. Současně podle ustanovení § 112 odst. 2 stavebního zákona upustil od ohledání na místě a ústního jednání, protože jsou mu dobře známy poměry v území a žádost poskytuje dostatečný podklad pro posouzení záměru, a stanovil, že ve lhůtě do 15 dnů od doručení tohoto oznámení mohou účastníci řízení uplatnit své námitky a dotčené orgány svá závazná stanoviska.

Speciální stavební úřad přezkoumal předloženou žádost, projednal ji s účastníky řízení, veřejností a dotčenými orgány a zjistil, že jejím uskutečněním nebo užíváním nejsou ohroženy zájmy chráněné stavebním zákonem, předpisy vydanými k jeho provedení a zvláštními předpisy. Umístění stavby je v souladu se schválenou územně plánovací dokumentací a vyhovuje obecným požadavkům na využívání území. Projektová dokumentace stavby splňuje obecné požadavky na výstavbu. Speciální stavební úřad v průběhu řízení neshledal důvody, které by bránily povolení záměru.

Stavební úřad rozhodoval na základě těchto vyjádření a stanovisek:

- Projektová dokumentace pro vydání společného povolení

- Magistrát města Liberec, odbor životního prostředí – souhrnné vyjádření ze dne 4.10.2021, zn.: CIMML 180999/21
- Magistrát města Liberec, odbor životního prostředí – závazné stanovisko ze dne 15.11.2021, zn.: CIMML 238427/21
- Magistrát města Liberec, odbor životního prostředí – souhlas ze dne 10.1.2022, zn.: CIMML 007183/22
- Magistrát města Liberec, odbor územního plánování – závazné stanovisko ze dne 12.10.2021, č.j.: UP/7110/196316/21/Ki-UPUP
- Magistrát města Liberec, odbor dopravy – závazné stanovisko ze dne 15.2.2022, č.j.: MML015579/22-OD/Bel/6_ZS
- Policie České republiky, Krajské ředitelství policie Libereckého kraje – stanovisko ze dne 7.10.2021, č.j.: KRPL-88841-1/ČJ-2021-180106-06
- Povodí Labe, s.p. – stanovisko ze dne 3.11.2021, č.j.: PLa/2021/040843
- Krajská hygienická stanice Libereckého kraje – závazné stanovisko ze dne 21.10.2021, č.j.: KHSLB 18413/2021
- Hasičský záchranný sbor Libereckého kraje, krajské ředitelství – souhlasné závazné stanovisko ze dne 19.10.2021, č.j.: HSLI-2896-2/LB-2021
- Dopravní podnik měst Liberec a Jablonec nad Nisou, a.s. – vyjádření ze dne 6.10.2021, zn.: 1922/21
- souhlasy vlastníků pozemků se stavbou – TENIS ROCHLICE, s.r.o., vlastník pozemku parc. č. 1166 v katastrálním území Rochlice u Liberec
- vyjádření správců sítí technického vybavení o existenci jejich zařízení a o podmínkách provádění staveb v blízkosti jejich zařízení

Speciální stavební úřad zajistil vzájemný soulad předložených závazných stanovisek dotčených orgánů vyžadovaných zvláštními předpisy a zahrnul je do podmínek rozhodnutí.

Speciální stavební úřad rozhodl, jak je uvedeno ve výroku rozhodnutí, za použití ustanovení právních předpisů ve výroku uvedených.

Účastníci řízení – další dotčené osoby:

Naděžda Brojerová, TENIS ROCHLICE s.r.o., Povodí Labe, státní podnik, Dopravní podnik měst Liberec a Jablonec nad Nisou, a.s., ČEZ Distribuce, a.s., GasNet Služby, s.r.o., Stehnová Dana, CETIN a.s., T-Mobile Czech Republic a.s., Nej.cz s.r.o., Liberecká IS, a.s., oaza - net spol. s r.o., CERBEROS s.r.o., UNI COLOR Liberec s.r.o., Mgr. Jan Bakala, Ing. Martina Buřková Ryecká, Neuman Facility s.r.o., Stavební bytové družstvo SEVER, Radek Pavlů, Jiří Štoček, Pavlína Štočková, Pavel Wurm, Ludmila Wurmová, Jana Kendíková, Alexandra Kendíková, Jana Diviš Kendíková

Poučení účastníků:

Proti tomuto rozhodnutí se lze odvolat do 15 dnů ode dne jeho oznámení k odboru silničního hospodářství Krajského úřadu Libereckého kraje podáním u zdejšího správního orgánu.

Odvolání se podává s potřebným počtem stejnopisů tak, aby jeden stejnopis zůstal správnímu orgánu a aby každý účastník dostal jeden stejnopis. Nepoda-li účastník potřebný počet stejnopisů, vyhotoví je správní orgán na náklady účastníka. Odvoláním lze napadnout výrokovou část rozhodnutí, jednotlivý výrok nebo jeho vedlejší ustanovení. Odvolání jen proti odůvodnění rozhodnutí je nepřipustné.

Speciální stavební úřad po dni nabytí právní moci výroku o umístění stavby doručí žadateli stejnopis písemného vyhotovení společného povolení opatřený doložkou právní moci spolu s ověřenou grafickou přílohou, stejnopis písemného vyhotovení společného povolení opatřený doložkou právní moci doručí

také místně příslušnému obecnímu úřadu, pokud není stavebním úřadem, a jde-li o stavby podle § 15 nebo 16 stavebního zákona, také stavebnímu úřadu příslušnému k povolení stavby.

Speciální stavební úřad po dni nabytí právní moci výroku o povolení stavby zašle žadateli jedno vyhotovení ověřené projektové dokumentace a štítek obsahující identifikační údaje o povolené stavbě. Další vyhotovení ověřené projektové dokumentace zašle vlastníkově stavby, pokud není žadatelem. Žadatel je povinen štítek před zahájením stavby umístit na viditelném místě u vstupu na staveniště a ponechat jej tam až do dokončení stavby, případně do vydání kolaudačního souhlasu; rozsáhlé stavby se mohou označit jiným vhodným způsobem s uvedením údajů ze štítku.

Společné povolení má podle § 94p odst. 5 stavebního zákona platnost 2 roky. Stavba nesmí být zahájena, dokud rozhodnutí nenabude právní moci.



Bc. Miroslav Šimek
vedoucí odboru stavební úřad

počet stran: - počet příloh: 1X PD pro stavebníka po nabytí PAZ rozhodnutí

Poplatek:

Správní poplatek podle zákona č. 634/2004 Sb., o správních poplatcích, ve znění pozdějších předpisů se nevyměňuje.

Obdrželi:

účastníci (dodejky)

Ladislav Fuchs, IDDS: telxj4z

místo podnikání: Wintrova č.p. 486/14, Liberec II-Nové Město, 460 01 Liberec 1

Naděžda Brojerová, Na Žizkově č.p. 265/53, Liberec VI-Rochlice, 460 06 Liberec 6

TENIS ROCHLICE s.r.o., IDDS: 7lr76tm

sídlo: Mokrá č.p. 240, Liberec XXXIII-Machmín, 460 01 Liberec 1

Povodí Labe, státní podnik, IDDS: dbyt8g2

sídlo: Víta Nejedlého č.p. 951/8, Slezské Předměstí, 500 03 Hradec Králové 3

Dopravní podnik měst Liberce a Jablonce nad Nisou, a.s., IDDS: e2hdn3

sídlo: Mrštíkova 3, Liberec III-Jeřáb, 460 07 Liberec 7

ČEZ Distribuce, a.s., IDDS: v95uqfy

sídlo: Teplická č.p. 874/8, Děčín IV-Podmokly, 405 02 Děčín 2

GasNet Služby, s.r.o., IDDS: jnyjs6

sídlo: Plynárenská č.p. 499/1, Zábřovice, 602 00 Brno 2

Stehnová Dma, IDDS: t7r19us

sídlo: Sladovnická č.p. 1082, 463 11 Liberec 30

CETIN a.s., IDDS: qa7425t
sídlo: Českomoravská č.p. 2510/19, 190 00 Praha 9-Libeň

T-Mobile Czech Republic a.s., IDDS: ygwch5i
sídlo: Tomíčková č.p. 2144/1, Praha 4-Chodov, 148 00 Praha 414

Nej.cz s.r.o., IDDS: 66nkwcv
sídlo: Kaplanova č.p. 2252/8, Praha 4-Chodov, 148 00 Praha 414

Liberecká IS, a.s., IDDS: fh2ex77
sídlo: Mrštíkova č.p. 850/3, Liberec III-Jeřáb, 460 07 Liberec 7

oaza - net spol. s r.o., IDDS: wdnqvdf
sídlo: Dr. Milady Horákové č.p. 117/81, Liberec VI-Rochlice, 460 06 Liberec 6

CERBEROS s.r.o., IDDS: 4i4mm7a
sídlo: Lannova č.p. 2061/8, 110 00 Praha 1-Nové Město

UNI COLOR Liberec s.r.o., IDDS: wv785fg
sídlo: U Močálu č.p. 605, Liberec VI-Rochlice, 460 06 Liberec 6

Mgr. Jan Bakala, Na Žižkově č.p. 266/55, Liberec VI-Rochlice, 460 06 Liberec 6

Ing. Martina Bufková Rychecká, nám. Tržní č.p. 876/11, Liberec I-Staré Město, 460 01 Liberec 1

Neuman Facility s.r.o., IDDS: 9wbh8kz
sídlo: Dr. Milady Horákové č.p. 185/66, Liberec VII-Horní Růžodol, 460 07 Liberec 7

Stavební bytové družstvo SEVER, IDDS: eqc4c9i
sídlo: Bažantí č.p. 1415/3, Liberec I-Staré Město, 460 01 Liberec 1

Radek Pavlů, nám. Dr. E. Beneše č.p. 1/1, Liberec I-Staré Město, 460 01 Liberec 1

Jiří Štoček, Slovenského národního povstání č.p. 391/6, Liberec V-Kristiánov, 460 05 Liberec 5

Pavlna Štočková, Slovenského národního povstání č.p. 391/6, Liberec V-Kristiánov, 460 05 Liberec 5

Pavel Wurm, Box 10, 251 01 Říčany u Prahy

Ludmila Wurmová, Slunečná č.p. 337, Babice, 251 01 Říčany u Prahy

Jana Kendiková, IDDS: yv9qxp3
trvalý pobyt: Schwarzova č.p. 444, 463 03 Stráž nad Nisou

Alexandra Kendiková, IDDS: zensu3v
trvalý pobyt: Schwarzova č.p. 444, 463 03 Stráž nad Nisou

Jana Diviš Kendiková, IDDS: tdgmei3
trvalý pobyt: Slunečná č.p. 1017/22, Liberec I-Staré Město, 460 01 Liberec 1

Dotčené orgány státní správy

Magistrát města Liberec, odbor dopravy, nám. Dr. E. Beneše č.p. 1/1, Liberec I-Staré Město, 460 01 Liberec 1


Magistrát města Liberec, odbor životního prostředí, nám. Dr. E. Beneše č.p. 1/1, Liberec I-Staré Město, 460 01 Liberec 1

Magistrát města Liberec, odbor územního plánování, oddělení úřadu územního plánování, nám. Dr. E. Beneše č.p. 1/1, Liberec I-Staré Město, 460 01 Liberec 1

Policie ČR, Krajské ředitelství Policie Libereckého kraje, Územní odbor Liberec, dopravní inspektorát, IDDS: vsmhvp9
sídlo: nám. Dr. E. Beneše č.p. 584/24, Liberec I-Staré Město, 460 01 Liberec 1

Krajská hygienická stanice Libereckého kraje se sídlem v Liberci, IDDS: nfeai4j
sídlo: Husova č.p. 186/64, Liberec V-Kristiánov, 460 05 Liberec 5

Hasičský záchranný sbor Libereckého kraje, IDDS: hv4aivj
sídlo: Barvířská č.p. 29/10, Liberec III-Jeřáb, 460 07 Liberec 7



MAGISTRÁT MĚSTA LIBEREC

odbor stavební úřad

nám. Dr. E. Beneše 1, 460 59 Liberec I
tel. 485 243 111

Č. j.: SURR/7130/044973/22-Vá
CJ MML 111217/22
Oprávněná úřední osoba: Jana Vydrová
tel. : 485 243 615

Liberec, dne 17.5.2022

statutární město Liberec
odbor správy veřejného majetku
nám. Dr. E. Beneše č.p. 1/1
Liberec I-Staré Město
460 01 Liberec I

OZNÁMENÍ

ZAHÁJENÍ SPOLEČNÉHO ŘÍZENÍ

statutární město Liberec, odbor správy veřejného majetku, IČO 00262978, nám. Dr. E. Beneše č.p. 1/1, Liberec I-Staré Město, 460 01 Liberec I, které zastupuje Ladislav Fuchs, Wintrova č.p. 486/14, Liberec II-Nové Město, 460 01 Liberec I

(dále jen "žadatel") podal dne 23.2.2022 a dne 4.5.2022 doplnil žádost o vydání společného povolení na stavbu:

Zvýšení bezpečnosti dopravy v Liberci - křižovatka U Močálu x Na Žižkově

SO 101 Úprava křižovatky a komunikace
SO 102 Komunikace pro pěší
SO 251 Opěrná zeď
SO 301 Odvodnění komunikace
SO 401 Veřejné osvětlení

(dále jen "stavba") na pozemcích parc. č. 1089/1, 1116, 1130/39, 1130/40, 1134/1, 1136/5, 1166, 1171/1, 1171/2, 1171/3, 1235/2, 1235/86 v katastrálním území Rochlice u Liberce. Uvedeným dnem bylo zahájeno společné územní a stavební řízení (dále jen "společné řízení").

Stavba obsahuje:

SO 101 Úprava křižovatky a komunikace

- Stavební úpravy a nové umístění objektu bude provedeno na pozemcích parc. č. 1116, 1134/1, 1171/1, 1171/2, 1171/3, 1235/2, 1235/86.
- Nově umístěvané části komunikace v Liberci v ulici U Močálu budou na pozemku parc. č. 1171/3, vnější hrana komunikace 7,4 m (jižně) a 2,4 m (východně) od jiho-východního rohu pozemku parc. č. 1171/5, 11,2 m (jižně) a 2,0 m (východně) od jiho-západního rohu pozemku parc. č. 1171/4, 9,0 m (jižně) a 7,9 m (západně) od jiho-východního rohu pozemku parc. č. 1171/4, a dále na pozemku parc. č. 1171/2 tak, že vnější hrana komunikace ve vzdálenosti 1,1 m (severně) od bodu průsečíku hranic pozemků parc. č. 1171/1, 1171/3 a 1171/2, dále 5,5 m (severně ke hranici pozemku parc. č. 1171/2) a od bodu průsečíku hranic pozemků parc. č. 1171/2, 1134/1 a 1116, jižní hranice nově umístěvané části komunikace v ulici U Močálu bude tvořena společnou hranicí pozemků parc. č. 1171/3 a 1171/2 s pozemkem parc. č. 1116, všechny uvedené pozemky v katastrálním území Rochlice u Liberce.
- Stavební úpravy budou spočívat ve směrové úpravě křižovatky ulic U Močálu x Na Žižkově, dále bude zřízen autobusový záliv a to pro směr z městské části Rochlice u Liberce do centra. V důsledku rozšíření komunikace ulice U Močálu o autobusový záliv bude ulice rozdělena ochranným

- ostrůvkem, který zajistí bezpečné překonání pěších na opačnou stranu komunikace, kde bude zřízen přechod pro chodce, vedený přes výše popsaný ostrůvek. přechod bude navazovat na schodiště propojující ulici U Močálu s ulicí Dělnická.
- Komunikace budou stavebně upravovány v těchto délkách: ulice U Močálu v celkové délce 274 m, ulice Na Žižkově v celkové délce 58 m, autobusový záliv v délce 60 m, ochranný ostrůvek v délce 70 m, šířka komunikace ulice U Močálu bude 6,50 m, šířka komunikace ulice Na Žižkově bude 6,50 m, šířka autobusového zálivu 3,50 m, šířka ochranného ostrůvku - max. 2,00 m. Plocha nové konstrukce komunikace bude 2485 m², plocha autobusového zálivu (kamenná dlažba) 182 m², plocha pojížděné části dělicího ostrůvku (kamenná dlažba) 60 m², plocha nepojížděné části ostrůvku (kačírek) 50 m², plocha zeleně 272 m².
 - Začátek úseku stavebních úprav bude v křižovatce ulic U Močálu x Dělnická x Šlikova, kde bude na rameni křižovatky v ulici Dělnická zřízeno místo pro přecházení.
 - Směrové řešení - vedení jednotlivých úseků komunikací bude v rámci stavebních úprav téměř zachováno, výškové řešení je dáno stávajícím výškovým osazením místních komunikací v ulici U Močálu, Na Žižkově a Dělnická, vychází ze stávajících sklonových poměrů komunikací. Podélné sklony trasy jsou navrženy s ohledem na stávající sklonové poměry, stávající vjezdy jsou z hlediska šířkového uspořádání zachovány.
 - Plné konstrukce v této skladbě : asfaltový beton pro obrusné vrstvy ACO 11S tl. 40 mm, postřík spojovací asfaltovou emulzí PSE 0,25 kg/m², asfaltový beton ložní ACL 16S tl. 60 mm, postřík spojovací asfaltovou emulzí PSE 0,35 kg/m², asfaltový beton podkladní ACP 16S tl. 50 mm, vrstva ze směsi stmelené cementem SC C8/10 tl. 130 mm, šterkodrt' ŠD_B fr.0-63 mm, tl. 220 mm, autobusový záliv této konstrukce : asfaltový beton pro obrusné vrstvy ACO 11S tl. 50 mm, postřík spojovací asfaltovou emulzí PSE 0,50 kg/m², asfaltová směs v vys. modulem tuhosti tl. 70 mm, postřík spojovací asfaltovou emulzí PSE 0,50 kg/m², asfaltová směs v vys. modulem tuhosti tl. 80 mm, infiltrační postřík asfaltový PIA 1,00 kg/m², vrstva ze směsi stmelené cementem SC C12/15 tl. 200 mm, šterkodrt' ŠD_A fr. 0-63 mm, tl. 200 mm, dopravní ostrůvek pojížděný této konstrukce : kamenná dlažba - žulová, štípaná tl. 100 mm (spáry vyplněny cementovou maltou M25-XF4), lože z cementové malty tl. 40 mm, vrstva ze směsi stmelené cementem SC C8/10 tl. 120 mm, šterkodrt' ŠD_B fr.0-32 mm tl. 150 mm, ostrůvek nepojížděný této konstrukce : těžené kamenivo prané (kačírek) ř. 4-8 mm tl. 100 mm.

SO 102 Komunikace pro pěší

- Komunikace pro pěší (chodníky) budou stavebně upraveny a umístí se na pozemcích parc. č. 1089/1, 1116, 1130/39, 1130/40, 1134/1, 1136/5, 1166, 1171/1, 1171/2, 1171/3 v katastrálním území Rochlice u Liberce.
- Nově umístěvaná část chodníku při pravé hraně komunikace v ulici U Močálu na pozemek parc. č. 1089/1, nejjižnější roh chodníku se umístí 9,9 m (západně) a 4,8 m (jižně) od bodu průsečíku hranic pozemků parc. č. 1089/1, 1122, 1116, na pozemek parc. č. 1089/1 (jiho - západní roh), 23,4 m (východně) a 3,4 m jižně od bodu průsečíku hranic pozemků parc. č. 1089/1, 1115/1, 1116, na pozemek parc. č. 1116, jeho vnitřní hrana chodníku bude ve vzdálenosti 3,7 m (severně) od bodu průsečíku hranic pozemků parc. č. 1122, 1121, 1116, ve vzdálenosti 2,7 m (severně) od bodu průsečíku hranic pozemků parc. č. 1120/1, 1121, 1116, ve vzdálenosti 2,3 m (severně) od bodu průsečíku hranic pozemků parc. č. 1120/2, 1118/1, 1116 a ve vzdálenosti 2,4 m (severně) od bodu průsečíku hranic pozemků parc. č. 1127/1, 1130/40, 1116, na pozemek parc. č. 1116, kde bude ukončen nově umístěvaný chodník - 42,4 m (východně) a 3,5 m (severně) od bodu průsečíku hranic pozemků parc. č. 1127/1, 1130/40, 1116, se stavbou chodníku souvisí umístění schodiště propojující ulice U Močálu a Dělnická, umístí se na pozemek parc. č. 1171/3, kde východní hrana schodiště ve vzdálenosti 7,4 m (západně) a 2,6 m (jižně) od bodu průsečíku hranic pozemků parc. č. 113/40, 1129/3, 1116, ve vzdálenosti 3,2 m (západně) od bodu průsečíku hranic pozemků parc. č. 113/40, 1129/3, 1116, napojení schodiště do ulice Dělnická ve vzdálenosti 7,3 m (severo-západně) a 0,9 m (severo-východně) od bodu průsečíku hranic pozemků parc. č. 1130/39, 1130/40, 1129/3, umístěvaná část chodníku při levé hraně komunikace v ulici U Močálu se umístí na pozemek parc. č. 1171/3 tak, že vnitřní hrana chodníku ve vzdálenosti 57,8 m (východně) a 1,2 m (severně) od bodu průsečíku hranic pozemků parc. č. 1116, 1171/3, 1235/87, na pozemek parc. č. 1171/1 tak, že vnitřní hrana chodníku ve vzdálenosti 11,6 m (jižně) a 2,3 m (východně) od jiho-západního rohu pozemku parc. č. 1171/4, ve vzdálenosti 9,2 m (jižně) a 7,6 m (západně) od jiho-východního rohu

pozemku parc. p. č. 1171/4, na pozemek parc. č. 1171/1, na pozemek parc. č. 1171/1 ve vzdálenosti 6,8 m (jižně) a 2,2 m (východně) od jiho-východního rohu pozemku parc. č. 1171/4, na pozemek parc. č. 1171/2, ve vzdálenosti 1,1 m (severně) od bodu průsečíku hranic pozemků parc. č. 1171/3, 1171/2, 1171/1 a 7,5 m (severně) od bodu průsečíku hranic pozemků parc. č. 1116, 1171/2, 1134/1, ve vzdálenosti 11,1 m (jižně) od bodu průsečíku hranic pozemků parc. č. 1166, 1171/2, 1134/1 dále bude na společná hranici pozemků parc. č. 1171/2 a 1134/1, kde je nově umístěovaný chodník ukončen, všechny pozemky v katastrálním území Rochlice u Liberce.

- Předmětem povolení a stavebních úprav stávajícího chodníku je doplnění nového chodníku v ulici U Močálu, obnova stávajících chodníků v ulici Na Žižkově. Nový chodník je navržen po pravé straně komunikace v ulici U Močálu, jedná se o propojení chodníků v ulici Na Žižkově a v ulici Dělnická.
- Dále budou nově provedeny bezbariérová nástupiště autobusové dopravy a to pro oba směry jízdy. Ve směru z centra bude nástupiště provedeno v rámci chodníku, pro druhý směr se, tj. do centra, nástupiště navazuje na konec chodníku vedoucího z ulice Na Žižkově.
- Chodníky v ulici Na Žižkově budou upraveny po obou stranách, bude sjednocena jejich šířka a dojde k výměně jejich konstrukce.
- Celková délka upravovaných chodníků bude 523 m, celková délka nástupiště 19 m, šířka chodníku min. 2,00 m, šířka nástupiště 2,50 m, šířka míst pro přecházení 3,00 m, plocha konstrukce chodníků (vč. nástupišť a prvků pro OSSPO) bude 1025 m², plocha upravovaných vjezdů na sousední pozemky 206 m².
- Konstrukce chodníků : betonová dlažba DL I – tvar "cihla" tl. 60 mm, lože z kameniva drceného fr. 4-8 mm tl. 40 mm, štěrkokotrl' ŠD_B fr. 0-32 mm tl. 150 mm, celkem tl. 250 mm.

SO 251 Opěrná zeď

- Opěrná zeď se umístuje na pozemky parc. č. 1134/1 a 1166 v katastrálním území Rochlice u Liberce.
- Začátek opěrné zdi je umístěn na pozemku parc. č. 1166 ve vzdálenosti 0,04 m od sousedního pozemku parc. č. 1168, ukončení opěrné zdi bude na pozemku parc. č. 1166 ve vzdálenosti 0,28 m od sousedního pozemku parc. č. 1171/2v všechny pozemky v katastrálním území Rochlice u Liberce.
- Stávající kamenná zeď bude odstraněna včetně základu, v celé délce bude nahrazena betonovou tížnou zdí z prostého betonu se svislým lícem a s kamenným obkladem, výška zdi proměnná od 0,96 do 2,52 m, délka 39,45 m, na římsce bude osazen kovový plot.

SO 301 Odvodnění komunikace

- Odvodnění komunikace se umístuje na pozemky parc. č. 1116, 1235/2, 1134/1, 1171/1, 1171/2, 1171/3 v katastrálním území Rochlice u Liberce.
- Trasa stoky začíná napojením na stávající zatrubněnou vodoteč na pozemku parc. č. 1235/2, napojení bude provedeno přes novou revizní šachtu D1, která je umístěna v severozápadní části pozemku parc. č. 1235/2 ve vzdálenosti 11,1m od hranice s pozemkem parc. č. 1233/2 a 19,1 m od společné hranice s pozemkem parc. č. 1116, uváděné vzdálenosti jsou vždy kolmo na společnou pozemkovou hranici. Od místa napojení vede trasa jihovýchodním směrem do revizní šachty D2, která je umístěna rovněž na pozemku parc. č. 1235/2 ve vzdálenosti 4,8 m od společné hranice s pozemkem parc. č. 1235/86 a 2,8m od společné hranice s pozemkem parc. č. 1116, dále trasa stoky směřuje jižním směrem, kde bude po 9,7 m osazena revizní šachta D3, která je umístěna na pozemku parc. č. 1116, zhruba v polovině šířky pozemku a dále je vzdálena od společné hranice s pozemkem parc. č. 1235/2 ve vzdálenosti 6,8 m a od hranice s pozemkem parc. č. 1089/1 ve vzdálenosti 4,3 m. zde bude trasa odkloněna východním směrem, po 44,5 m bude osazena revizní šachta D4, vzdálená 7,4 m od společné hranice s pozemkem parc.č.1235/87 a 4,5 m od společné hranice s pozemkem parc. č. 1121, další revizní šachta D5 je osazena taktéž v pozemku parc. č. 1116, od společné hranice s pozemkem parc. č. 1235/87 ve vzdálenosti 7,5m a od společné hranice s pozemkem parc. č. 1118/1 ve vzdálenosti 4,0 m, revizní šachta D6 bude umístěna po 49 m od D5 umístěná ve vzdálenosti od společné hranice s pozemkem parc. č. 1171/3 ve vzdálenosti 7,0 m a od společné hranice s pozemkem parc. č. 1130/40 ve vzdálenosti 4,1 m, revizní šachty D7 a D8 budou rovněž umístěny

na pozemku parc. č. 1116 souběžně s pozemkem parc. č. 1171/3 a 1171/2, ve vzdálenosti 4,8 a 6,30 m, v revizní šachtě D8 dojde ke změně směru na severovýchodní, kde bude po 20 m osazena na pozemku parc. č. revizní šachta D9 ve vzdálenosti 0,7 m od společné hranice s pozemkem parc. č. 1171/2 a 11,8 m od společné hranice s pozemkem parc. č. 1136/5, dále stoka směřuje severním směrem do koncově revizní šachty D10 umístěné na pozemku parc. č. 1134/1 ve vzdálenosti 4,0 m od společné hranice s pozemkem parc. č. 1171/2 a ve vzdálenosti 9,6 m od společné hranice s pozemkem parc. č. 1136/5, všechny pozemky v katastrálním území Rochlice u Liberce.

- Předmětem povolení bude odvodnění komunikace pomocí dešťové kanalizační stoky, dešťová stoka délky 312,80 m z materiálu PVC SN8 DN300 a délky 53,90 m z materiálu PVC, SN8, DN150.
- Po trase stoky bude osazeno 10 revizních šachet s označením D1-D10 do nichž bude napojeno celkem 13 odvodňovacích prvků - uličních vpustí UV1-UV13. Revizní šachty budou typové DN 1000 ze železobetonových prefabrikátů, šachty DN 1000 budou opatřeny vidlicovými stupadly, uliční vpustí UV1 až UV 13 DN150 budou napojeny buď přímo na revizní šachtu anebo na odbočku – platové potrubí DN 300/150, délka trub bude v rozmezí 3000 až 5000 mm.

SO 401 Veřejné osvětlení

- Veřejné osvětlení se umísťuje na pozemky parc. č. 1116, 1130/40, 1134/1, 1166, 1171/1, 1171/3 v katastrálním území Rochlice u Liberce.
- Začátek nově umísťovaného vedení veřejného osvětlení bude na pozemku parc. č. 1171/1, který je umístěn východním směrem od jiho - západního rohu pozemku parc. č. 1171/4 a to ve vzdálenosti 24,3 m, od jeho jižní strany pak 7,4 m.
- První lom vedení bude od jeho začátku vzdálen 6,4 m a od jižní strany pozemku parc. č. 1171/4 ve vzdálenosti 6,9 m, druhý lom vedení na pozemku parc. č. 1116 bude umístěn ve vzdálenosti 5,50 m (západním směrem) a ve vzdálenosti 1,5 m (severním směrem) od společné hranice pozemků parc. č. 1129/3 a parc. č. 1130/40, konec vedení veřejného osvětlení bude na pozemku parc. č. 1116 na sloupu veřejného osvětlení, který bude umístěn ve vzdálenosti 16,4 m východním směrem od společné hranice pozemků parc. č. 1129/3 a parc. č. 1130/40, všechny pozemky v katastrálním území Rochlice u Liberce.
- Zřizované veřejné osvětlení bude osvětlovat komunikace ulic U Močálu a Na Žižkově v Liberci VI – Rochlice. Stávající dožilé osvětlovací body budou demontovány a nahrazeny novým veřejným osvětlením, bude položeno nové kabelové vedení, délka nové zemní kabelové trasy bude 470 m, instalováno bude 15 ks osvětlovacích bodů, napájení veřejného osvětlení bude zajištěno ze stávajících rozvodů.
- Osvětlovací body budou propojeny kabelem CYKY 4 x 10, ve volném terénu bude kabel ukládán do chráničky KOPOFLEX 50, pod komunikací v ochranné zabetonované trubce KOPODUR 110.
- Instalována budou pouliční svítidla LED 38,7 W, 25,2 W, 59,9 W na stožáry s obloukovými výložníky výšky 8 m s vyložním 1 – 2 m, stožáry ocelové budou kotveny v betonových základech.

Magistrát města Liberec, odbor stavební úřad, jako správní úřad příslušný podle § 40 odst. 4 písm. a) zákona č. 13/1997 Sb., o pozemních komunikacích, ve znění pozdějších předpisů (dále jen "zákon o pozemních komunikacích"), a speciální stavební úřad příslušný podle § 16 odst. 1 a § 40 odst. 4 písm. a) zákona o pozemních komunikacích, a § 15 odst. 1 a § 169 odst. 4 zákona č. 183/2006 Sb., o územním plánování a stavebním řádu (stavební zákon), ve znění pozdějších předpisů (dále jen "stavební zákon"), oznamuje zahájení společného řízení podle § 94m stavebního zákona, ve kterém upouští od ústního jednání. Dotčené orgány mohou uplatnit závazná stanoviska, účastníci řízení své námítky do

15 dnů od doručení tohoto oznámení.

Účastníci řízení mohou nahlížet do podkladů rozhodnutí (Magistrát města Liberec, odbor stavební úřad, úřední dny pondělí a středa 8:00 - 17:00, v ostatní dny po telefonické dohodě).

V souladu s § 36 odst. 3 správního řádu dává stavební úřad účastníkům řízení možnost vyjádřit se k podkladům rozhodnutí před jeho vydáním. **Rozhodnutí ve věci územního řízení bude vydáno nejdříve po 3 dnech ode dne uplynutí 15ti denní lhůty k vyjádření.**

Účastníci řízení dle § 94k stavebního zákona

statutární město Liberec, odbor správy veřejného majetku, nám. Dr. E. Beneše č.p. 1/1, Liberec I-Staré Město, 460 01 Liberec 1
Naděžda Brojerová, Na Žižkově č.p. 265/53, Liberec VI-Rochlice, 460 06 Liberec 6,
TENIS ROCHLICE s.r.o., IČO 25436627, Mokrý č.p. 240, Liberec XXXIII-Machnín, 460 01 Liberec 1,
Povodí Labe, státní podnik, IČO 70890005, Víta Nejedlého č.p. 951/8, Slezské Předměstí, 500 03 Hradec Králové 3,
Dopravní podnik měst Liberce a Jablonce nad Nisou, a.s., IČO 47311975, Mrštíkova 3, Liberec III-Jeřáb, 460 07 Liberec 7,
ČEZ Distribuce, a.s., IČO 24729035, Teplická č.p. 874/8, Děčín IV-Podmokly, 405 02 Děčín 2,
GasNet Služby, s.r.o., IČO 27935311, Plynárenská č.p. 499/1, Zábrdovice, 602 00 Brno 2,
Stehnová Dana, IČO 49099451, Sladovnická č.p. 1082, 463 11 Liberec 30,
CETIN a.s., IČO 04084063, Českomoravská č.p. 2510/19, 190 00 Praha 9-Libeň,
T-Mobile Czech Republic a.s., IČO 64949681, Tomičkova č.p. 2144/1, Praha 4-Chodov, 148 00 Praha 414,
Nej.cz s.r.o., IČO 03213595, Kaplanova č.p. 2252/8, Praha 4-Chodov, 148 00 Praha 414,
Liberecká IS, a.s., IČO 25450131, Mrštíkova č.p. 850/3, Liberec III-Jeřáb, 460 07 Liberec 7,
oaza - net spol. s r.o., IČO 47282711, Dr. Milady Horákové č.p. 117/81, Liberec VI-Rochlice, 460 06 Liberec 6,
CERBEROS s.r.o., IČO 24237744, Lannova č.p. 2061/8, 110 00 Praha 1-Nové Město,
UNI COLOR Liberec s.r.o., IČO 25004395, U Močálu č.p. 605, Liberec VI-Rochlice, 460 06 Liberec 6,
Mgr. Jan Bakala, Na Žižkově č.p. 266/55, Liberec VI-Rochlice, 460 06 Liberec 6,
Ing. Martina Bufková Rychecká, nám. Tržní č.p. 876/11, Liberec I-Staré Město, 460 01 Liberec 1,
Neuman Facility s.r.o., IČO 07377746, Dr. Milady Horákové č.p. 185/66, Liberec VII-Horní Růžodol, 460 07 Liberec 7,
Stavební bytové družstvo SEVER, IČO 00042579, Bažantí č.p. 1415/3, Liberec I-Staré Město, 460 01 Liberec 1,
Radek Pavlů, nám. Dr. E. Beneše č.p. 1/1, Liberec I-Staré Město, 460 01 Liberec 1,
Jiří Štoček, Slovenského národního povstání č.p. 391/6, Liberec V-Kristiánov, 460 05 Liberec 5,
Pavlína Štočková, Slovenského národního povstání č.p. 391/6, Liberec V-Kristiánov, 460 05 Liberec 5,
Pavel Wurm, Karlova č.p. 145/25, 110 00 Praha 1-Staré Město,
Ludmila Wurmová, Slunečná č.p. 337, Babice, 251 01 Říčany u Prahy,
Jana Kendíková, Schwarzova č.p. 444, 463 03 Stráž nad Nisou,
Alexandra Kendíková, Schwarzova č.p. 444, 463 03 Stráž nad Nisou,
Jana Diviš Kendíková, IDDS: tdgmei3
trvalý pobyt: Slunečná č.p. 1017/22, Liberec I-Staré Město, 460 01 Liberec 1

Stavební úřad dospěl k názoru, že výše jmenovaní splňují zákonem stanovené podmínky pro jejich vymezení za účastníky řízení.

Poučení:

Závazná stanoviska dotčených orgánů a námítky účastníků řízení musí být uplatněny v uvedeném termínu, jinak se k nim nepřihlíží. K závazným stanoviskům a námítkám k věcem, o kterých bylo rozhodnuto při vydání územně plánovací dokumentace, se nepřihlíží. Účastník řízení ve svých námítkách uvede skutečnosti, které zakládají jeho postavení jako účastníka řízení, a důvody podání námitek.

Účastník řízení může podle § 94n odst. 3 stavebního zákona uplatňovat námítky proti projednávanému stavebnímu záměru, dokumentaci, způsobu provádění a užívání stavebního záměru nebo požadavkům dotčených orgánů, pokud jimi může být přímo dotčeno jeho vlastnické nebo jiné věcné právo k pozemku nebo stavbě. Obec uplatňuje ve společném územním a stavebním řízení námítky k ochraně zájmů obce a zájmů občanů obce. Osoba, která je účastníkem řízení podle zvláštního právního předpisu, může v řízení uplatňovat námítky pouze v rozsahu, v jakém je projednávaným stavebním záměrem dotčen veřejný zájem, jehož ochranou se podle zvláštního právního předpisu zabývá. K námítkám, které nesplňují

uvedené požadavky, se nepřihlíží. Účastník řízení ve svých námitkách uvede skutečnosti, které zakládají jeho postavení jako účastníka řízení, a důvody podání námitek.

Nechá-li se některý z účastníků zastupovat, předloží jeho zástupce písemnou plnou moc.

Bc. Miroslav Šimek
vedoucí odboru stavební úřad

počet stran: 7

Obdrželi:

účastníci (dodejky)

Ladislav Fuchs, IDDS: tehxj4z

místo podnikání: Wintrova č.p. 486/14, Liberec II-Nové Město, 460 01 Liberec 1

Naděžda Brojerová, Na Žižkově č.p. 265/53, Liberec VI-Rochlice, 460 06 Liberec 6

TENIS ROCHLICE s.r.o., IDDS: 7h76ttm

sídlo: Mokrý č.p. 240, Liberec XXXIII-Machnín, 460 01 Liberec 1

Povodí Labe, státní podnik, IDDS: dbyt8g2

sídlo: Víta Nejedlého č.p. 951/8, Slezské Předměstí, 500 03 Hradec Králové 3

Dopravní podnik měst Liberce a Jablonce nad Nisou, a.s., IDDS: c2hdrn3

sídlo: Mrštíkova 3, Liberec III-Jeřáb, 460 07 Liberec 7

ČEZ Distribuce, a.s., IDDS: v95uqfy

sídlo: Teplická č.p. 874/8, Děčín IV-Podmokly, 405 02 Děčín 2

GasNet Služby, s.r.o., IDDS: jnnyjs6

sídlo: Plynárenská č.p. 499/1, Zábrdovice, 602 00 Brno 2

Stehnová Dana, IDDS: f7rf9ns

sídlo: Sladovnická č.p. 1082, 463 11 Liberec 30

CETIN a.s., IDDS: qa7425t

sídlo: Českomoravská č.p. 2510/19, 190 00 Praha 9-Libeň

T-Mobile Czech Republic a.s., IDDS: ygwch5i

sídlo: Tomíčková č.p. 2144/1, Praha 4-Chodov, 148 00 Praha 414

Nej.cz s.r.o., IDDS: 66nkwcw

sídlo: Kaplanova č.p. 2252/8, Praha 4-Chodov, 148 00 Praha 414

Liberecká IS, a.s., IDDS: fh2ex77

sídlo: Mrštíkova č.p. 850/3, Liberec III-Jeřáb, 460 07 Liberec 7

oaza - net spol. s r.o., IDDS: wdnqvdf

sídlo: Dr. Milady Horákové č.p. 117/81, Liberec VI-Rochlice, 460 06 Liberec 6

CERBEROS s.r.o., IDDS: 4i4mm7a

sídlo: Lannova č.p. 2061/8, 110 00 Praha 1-Nové Město

UNI COLOR Liberec s.r.o., IDDS: wv785fg

sídlo: U Močálu č.p. 605, Liberec VI-Rochlice, 460 06 Liberec 6

Mgr. Jan Bakala, Na Žižkově č.p. 266/55, Liberec VI-Rochlice, 460 06 Liberec 6

Ing. Martina Buřková Rychecká, nám. Tržní č.p. 876/11, Liberec I-Staré Město, 460 01 Liberec 1

Neuman Facility s.r.o., IDDS: 9wbh8kz
sídlo: Dr. Milady Horákové č.p. 185/66, Liberec VII-Horní Růžodol, 460 07 Liberec 7

Stavební bytové družstvo SEVER, IDDS: eqc4c9i
sídlo: Bažantí č.p. 1415/3, Liberec I-Staré Město, 460 01 Liberec 1

Radek Pavlů, nám. Dr. E. Beneše č.p. 1/1, Liberec I-Staré Město, 460 01 Liberec 1

Jiří Štoček, Slovenského národního povstání č.p. 391/6, Liberec V-Kristiánov, 460 05 Liberec 5

Pavlna Štočková, Slovenského národního povstání č.p. 391/6, Liberec V-Kristiánov, 460 05 Liberec 5

Pavel Wurm, Karlova č.p. 145/25, 110 00 Praha I-Staré Město

Ludmila Wurmová, Slunečná č.p. 337, Babice, 251 01 Říčany u Prahy

Jana Kendiková, IDDS: yv9qxp3
trvalý pobyt: Schwarzova č.p. 444, 463 03 Stráž nad Nisou

Alexandra Kendiková, IDDS: znsu3v
trvalý pobyt: Schwarzova č.p. 444, 463 03 Stráž nad Nisou

Jana Diviš Kendiková, IDDS: tdgmei3
trvalý pobyt: Slunečná č.p. 1017/22, Liberec I-Staré Město, 460 01 Liberec 1

Dotčené orgány státní správy

Magistrát města Liberec, odbor dopravy, nám. Dr. E. Beneše č.p. 1/1, Liberec I-Staré Město, 460 01 Liberec 1


Magistrát města Liberec, odbor životního prostředí, nám. Dr. E. Beneše č.p. 1/1, Liberec I-Staré Město, 460 01 Liberec 1

Magistrát města Liberec, odbor územního plánování, oddělení úřadu územního plánování, nám. Dr. E. Beneše č.p. 1/1, Liberec I-Staré Město, 460 01 Liberec 1

Policie ČR, Krajské ředitelství Policie Libereckého kraje, Územní odbor Liberec, dopravní inspektorát, IDDS: vsmhvp9
sídlo: nám. Dr. E. Beneše č.p. 584/24, Liberec I-Staré Město, 460 01 Liberec 1

Krajská hygienická stanice Libereckého kraje se sídlem v Liberci, IDDS: nfeai4j
sídlo: Husova č.p. 186/64, Liberec V-Kristiánov, 460 05 Liberec 5

Hasičský záchranný sbor Libereckého kraje, IDDS: hv4aivj
sídlo: Barvířská č.p. 29/10, Liberec III-Jeřáb, 460 07 Liberec 7



MAGISTRÁT MĚSTA LIBEREC

odbor stavební úřad

nám. Dr. E. Beneše 1, 460 59 Liberec 1
tel. 485 243 111

Č. j.: SURR/7130/044973/22-Vá
CJ MML 066048/22
Oprávněná úřední osoba: Jana Vydrová
tel. : 485 243 615

Liberec, dne 21.3.2022

statutární město Liberec
odbor správy veřejného majetku
nám. Dr. E. Beneše č.p. 1/1
Liberec I-Staré Město
460 01 Liberec 1

VÝZVA

statutární město Liberec, odbor správy veřejného majetku, IČO 00262978, nám. Dr. E. Beneše č.p. 1/1, Liberec I-Staré Město, 460 01 Liberec 1, které zastupuje Ladislav Fuchs, Wintrova č.p. 486/14, Liberec II-Nové Město, 460 01 Liberec 1

(dále jen "žadatel") dne 23.2.2022 podalo žádost o vydání společného povolení na stavbu:

Zvýšení bezpečnosti dopravy v Liberci - křižovatka U Močálu x Na Žižkově

SO 101 Úprava křižovatky a komunikace
SO 102 Komunikace pro pěší
SO 251 Oprava opěrné zdi
SO 301 Odvodnění komunikace
SO 401 Veřejné osvětlení

(dále jen "stavba") na pozemcích parc. č. 1136/5, 1166, 1089/1, 1116, 1130/39, 1130/40, 1134/1, 1171/1, 1171/2, 1171/3, 1235/2, 1235/86 v katastrálním území Rochlice u Liberce.

Magistrát města Liberec, odbor stavební úřad, jako správní úřad příslušný podle § 40 odst. 4 písm. a) zákona č. 13/1997 Sb., o pozemních komunikacích, ve znění pozdějších předpisů (dále jen "zákon o pozemních komunikacích"), a speciální stavební úřad příslušný podle § 16 odst. 1 a § 40 odst. 4 písm. a) zákona o pozemních komunikacích, a § 15 odst. 1 a § 169 odst. 4 zákona č. 183/2006 Sb., o územním plánování a stavebním řádu (stavební zákon), ve znění pozdějších předpisů (dále jen "stavební zákon"), shledal, že žádost nemá předepsané náležitosti, a proto podle § 86 odst. 4 a § 111 odst. 3 stavebního zákona

v y z ý v á

žadatele, aby nejpozději do

29.4.2022

odstranil tyto nedostatky:

1. Přehledný zakres jednotlivých objektů do katastrální mapy, jednotlivě tak, aby bylo možné vyčíst parc. čísla pozemků a umístění předmětných objektů včetně výčtu těchto pozemků, na každý objekt samostatně.
2. Rozlišit – upřesnit, které objekty jsou předmětem pouze stavebních úprav (případně části objektů) - tedy podléhají vydání stavebního povolení.
3. Uvést samostatně objekty, které se umísťují i na jiné pozemky, kde stavba nyní není - ta se umísťuje a povoluje, objekty, které podléhají umístění, je potřeba umístit na pozemky na parc. č.: v katastrálním území : ve vzdálenosti od sousedního pozemku parc. č.: v katastrálním území.

4. Autobusový záliv dle požadavku Dopravního podniku měst Liberce a Jablonce nad Nisou, a.s. má být proveden kvalitním asfaltovým betonem, v projektové dokumentaci je navržen kryt z kamenné dlažby, je potřeba projednat a sjednotit.

Pokud nebudou nedostatky žádosti ve stanovené lhůtě odstraněny, bude řízení podle § 66 odst. 1 písm. c) správního řádu zastaveno.

USNESENÍ

Výroková část:

Magistrát města Liberec, odbor stavební úřad, jako správní úřad příslušný podle § 40 odst. 4 písm. a) zákona č. 13/1997 Sb., o pozemních komunikacích, ve znění pozdějších předpisů (dále jen "zákon o pozemních komunikacích"), a speciální stavební úřad příslušný podle § 16 odst. 1 a § 40 odst. 4 písm. a) zákona o pozemních komunikacích, a § 15 odst. 1 a § 169 odst. 4 zákona č. 183/2006 Sb., o územním plánování a stavebním řádu (stavební zákon), ve znění pozdějších předpisů (dále jen "stavební zákon"), podle § 86 odst. 4 a § 111 odst. 3 stavebního zákona

p ř e r u š u j e

společné územní a stavební řízení (dále jen "společné řízení") zahájené dne 23.2.2022 podáním žádosti podle § 94l stavebního zákona o vydání společného povolení na stavbu:

Zvýšení bezpečnosti dopravy v Liberci - křižovatka U Močálu x Na Žižkově

SO 101 Úprava křižovatky a komunikace

SO 102 Komunikace pro pěší

SO 251 Oprava opěrné zdi

SO 301 Odvodnění komunikace

SO 401 Veřejné osvětlení

(dále jen "stavba") na pozemcích parc. č. 1136/5, 1166, 1089/1, 1116, 1130/39, 1130/40, 1134/1, 1171/1, 1171/2, 1171/3, 1235/2, 1235/86 v katastrálním území Rochlice u Liberce, kterou podal

**statutární město Liberec, odbor správy veřejného majetku, IČO 00262978, nám. Dr. E. Beneše č.p. 1/1, Liberec I-Staré Město, 460 01 Liberec 1,
které zastupuje Ladislav Fuchs, Wintrova č.p. 486/14, Liberec II-Nové Město, 460 01 Liberec 1**

(dále jen "žadatel").

Účastníci řízení, na něž se vztahuje rozhodnutí správního orgánu:

statutární město Liberec, odbor správy veřejného majetku, nám. Dr. E. Beneše č.p. 1/1, Liberec I-Staré Město, 460 01 Liberec 1

Odůvodnění:

Dnem podání žádosti o vydání společného povolení bylo zahájeno společné řízení. Speciální stavební úřad zjistil, že předložená žádost nemá předepsané náležitosti podle § 86, 110 a 111 stavebního zákona a neposkytuje dostatečný podklad pro posouzení záměru. Žadatele proto vyzval k odstranění nedostatků žádosti a řízení přerušil.

Speciální stavební úřad rozhodl, jak je uvedeno ve výroku rozhodnutí, za použití ustanovení právních předpisů ve výroku uvedených.

Poučení účastníků:

Proti tomuto usnesení se lze odvolat do 15 dnů ode dne jeho doručení k odboru silničního hospodářství Krajského úřadu Libereckého kraje podáním u zdejšího správního orgánu.

Podle § 76 odst. 5 správního řádu odvolání nemá odkladný účinek.

Bc. Miroslav Šimek
vedoucí odboru stavební úřad


počet stran: 3 počet příloh: 0 počet listů příloh: 0

Obdrží:

účastníci (dodejky)

Ladislav Fuchs, IDDS: tehxj4z

místo podnikání: Wintrova č.p. 486/14, Liberec II-Nové Město, 460 01 Liberec 1



MAGISTRÁT MĚSTA LIBEREC

odbor stavební úřad

nám. Dr. E. Beneše 1, 460 59 Liberec 1
tel. 485 243 111

Č. j.: SURR/7130/044973/22-Vá
CJ MML 091800/22
Oprávněná úřední osoba: Jana Vydrová
tel. : 485 243 615

Liberec, dne 22.4.2022

statutární město Liberec
odbor správy veřejného majetku
nám. Dr. E. Beneše č.p. 1/1
Liberec I-Staré Město
460 01 Liberec 1

USNESENÍ

Výroková část:

Magistrát města Liberec, odbor stavební úřad podle § 39 odst. 2 zákona č. 500/2004 Sb., správní řád, ve znění pozdějších předpisů

prodlužuje

do **31.5.2022** lhůtu k provedení úkonu určenou usnesením č.j.: SURR/7130/044973/22-Vá ze dne 21.3.2022 účastníkovi, kterým je:

statutární město Liberec, odbor správy veřejného majetku, IČO 00262978, nám. Dr. E. Beneše č.p. 1/1, Liberec I-Staré Město, 460 01 Liberec 1,

které zastupuje Ing. Ladislav Fuchs, Wintrova č.p. 486/14, Liberec II-Nové Město, 460 01 Liberec 1

(dále jen "účastník").

Odůvodnění:

Správní orgán podle § 39 odst. 1 správního řádu usnesením určil účastníkovi přiměřenou lhůtu k provedení úkonu, protože ji nestanoví zákon a je toho zapotřebí. Určením lhůty není ohrožen účel řízení ani porušena rovnost účastníků.

Účastník podal žádost o prodloužení lhůty k provedení úkonu z důvodu zpoždění v úpravě projektové dokumentace, z důvodu nedostatečné kapacity projektové kanceláře. Správní orgán podle § 39 odst. 2 správního řádu lhůtu usnesením přiměřeně prodlužuje za podmínek stanovených v § 39 odst. 1 správního řádu.

Poučení účastníků:

Proti tomuto usnesení se lze odvolat do 15 dnů ode dne jeho oznámení k odboru silničního hospodářství Krajského úřadu Libereckého kraje podáním u zdejšího správního orgánu. Podle § 76 odst. 5 správního řádu odvolání nemá odkladný účinek.

Bc. Miroslav Šimek
vedoucí odboru stavební úřad

počet stran : 2

Obdrží:

účastníci (dodejky)

Ladislav Fuchs, IDDS: tehxj4z

místo podnikání: Wintrova č.p. 486/14, Liberec II-Nové Město, 460 01 Liberec 1



MAGISTRÁT MĚSTA LIBEREC

Odbor životního prostředí

nám. Dr. E. Beneše 1/1, 460 59 Liberec

Statutární město Liberec
odbor správy veřejného majetku
nám. Dr. E. Beneše 1
460 59 Liberec I

Váš dopis značky / ze dne
31.8.2021

Naše značka
CJ MML 180999/21
SZ CJ MML 180999/21

Vyřizuje / telefon
Bc. Pívrnec/485 244 879

Liberec
4.10.2021

Počet listů 2 Počet příloh 1 Počet listů, sv. příloh 1

Věc: „Zvýšení bezpečnosti dopravy v Liberci – křižovatka U Močálu x Na Žižkově a komunikace v ul. U Močálu – SO 101 úprava křižovatky a komunikace, SO 102 komunikace pro pěší, SO 251 oprava opěrné zdi, SO 301 odvodnění komunikace, SO 401 veřejné osvětlení, p.p.č. 1089/1, 1116, 1130/39, 1130/40, 1134/1, 1136/5, 1166, 1168, 1171/1, 1171/2, 1171/3, 1235/2, 1235/86 v k.ú. Rochlice u Liberce“ – souhrnné vyjádření odboru životního prostředí

Magistrát města Liberec, odbor životního prostředí obdržel dne 1.9.2021 Vaši žádost o souhrnné vyjádření k realizaci výše uvedené akce podanou v zastoupení Ing. Ladislavem Fuchsem, Wintrova 486/14, 460 01 Liberec I. K žádosti byla předložena projektová dokumentace ke společnému územnímu a stavebnímu řízení.

Jako dotčený orgán (dle níže uvedených složek ochrany životního prostředí) na základě předložené dokumentace sdělujeme:

1) Z HLEDISKA OCHRANY PŘÍRODY A KRAJINY (Ing. Kazdová)

Dle projektové dokumentace záměr vyžaduje kácení dřevin o obvodu kmenů nad 80 cm ve výšce 130 cm nad zemí. Ke kácení dřevin pro účely stavebního záměru povolovaného v územním řízení nebo ve společném územním a stavebním řízení je nezbytné závazné stanovisko orgánu ochrany přírody. Toto závazné stanovisko vydává orgán ochrany přírody příslušný k povolení kácení dřevin na základě žádosti vlastníka pozemků (případně nájemce se souhlasem vlastníka). V tomto případě je kompetentní správní orgán Magistrát města Liberec - odbor životního prostředí. K žádosti je nutné předložit projektovou dokumentaci.

Do doby vydání závazného stanoviska s předloženým záměrem nelze souhlasit

2) Z HLEDISKA OCHRANY ZEMĚDĚLSKÉHO PŮDNÍHO FONDU (Ing. Klinovská)

K vydání územního rozhodnutí (stavebního povolení) je třeba souhlasu orgánu ochrany zemědělského půdního fondu k odnětí půdy ze ZPF dle § 9 zákona č. 334/1992 Sb., v účinném znění. Žádost lze podat u zdejšího odboru. Tiskopis žádosti zasíláme v příloze.

3) Z HLEDISKA ZÁJMŮ CHRÁNĚNÝCH VODNÍM ZÁKONEM (Ing. Kaněrová)

Souhlasíme bez připomínek.

Stránka 1 | 2

4) **Z HLEDISKA OCHRANY OVZDUŠÍ (Mgr. Ondráčková)**

Souhlasíme. Povolení ani realizace záměru nejsou podmíněny vydáním závazného stanoviska dle § 11 odst. 3 zákona č. 201/2012 Sb., o ochraně ovzduší.

5) **Z HLEDISKA NAKLÁDÁNÍ S ODPADY, VEDLEJŠÍMI PRODUKTY (Bc. Kratzmannová)**

Požadujeme doplnit projektovou dokumentaci, v souladu s vyhláškou č. 499/2006 Sb., o dokumentaci staveb, v části B.8 písm. h) o maximální produkovaná množství a druhy odpadů při výstavbě. Pro tento typ stavby lze předpokládat vznik odpadů nejen ze skupiny 17 katalogu odpadů, ale také odpady ze skupiny 15 (přepravní obaly stavebních materiálů).

Požadujeme opravit projektovou dokumentaci, v souladu se zákonem č. 541/2020 Sb., o odpadech, v části B.8 písm. h) likvidace odpadů. Plánovaný způsob koncového nakládání s odpady (skládkování) je nedůvodným odstraňováním využitelných odpadů. V rámci nového plánování je třeba u každého odpadu zohlednit jeho využitelnost (beton, cihla, asfalt, zemina, kovy atd.).

Na základě doplněných a opravených údajů bude vydáno vyjádření ve smyslu ust. § 146 odst. 3 písm. b) zákona č. 541/2020 Sb., o odpadech.


6) **Z HLEDISKA OCHRANY LESNÍCH POZEMKŮ (Ing. Vacková)**

Souhlasíme. Významný střet se zájmy chráněnými lesním zákonem nehrozí a samostatný souhlas podle § 14 odst. 2 tohoto zákona není nutné vydávat.

Nedílnou součástí vyjádření je i **situace** se zákresem stavby, opatřená razítkem odboru.

Příloha: PD

**MAGISTRÁT MĚSTA
LIBEREC**
ODBOR ŽIVOTNÍHO PROSTŘEDÍ 
460 59 LIBEREC I


Ing. Jaroslav Rašíň
vedoucí odboru životního prostředí

Obdrželi:

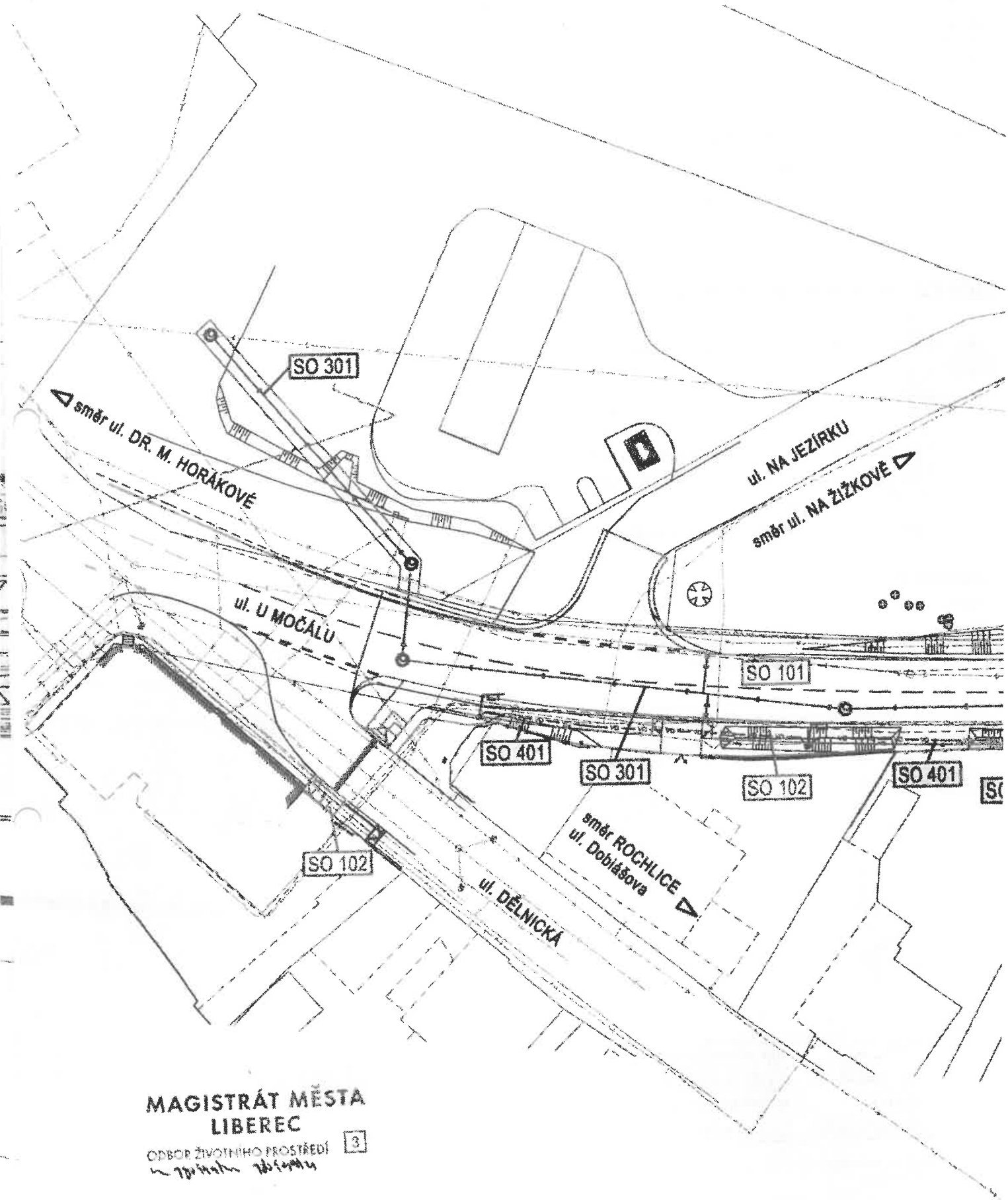
Doporučeně na dodejku:

1. Ing. Ladislav Fuchs, Wintrova 486/14, 460 01 Liberec I

Obyčejně:

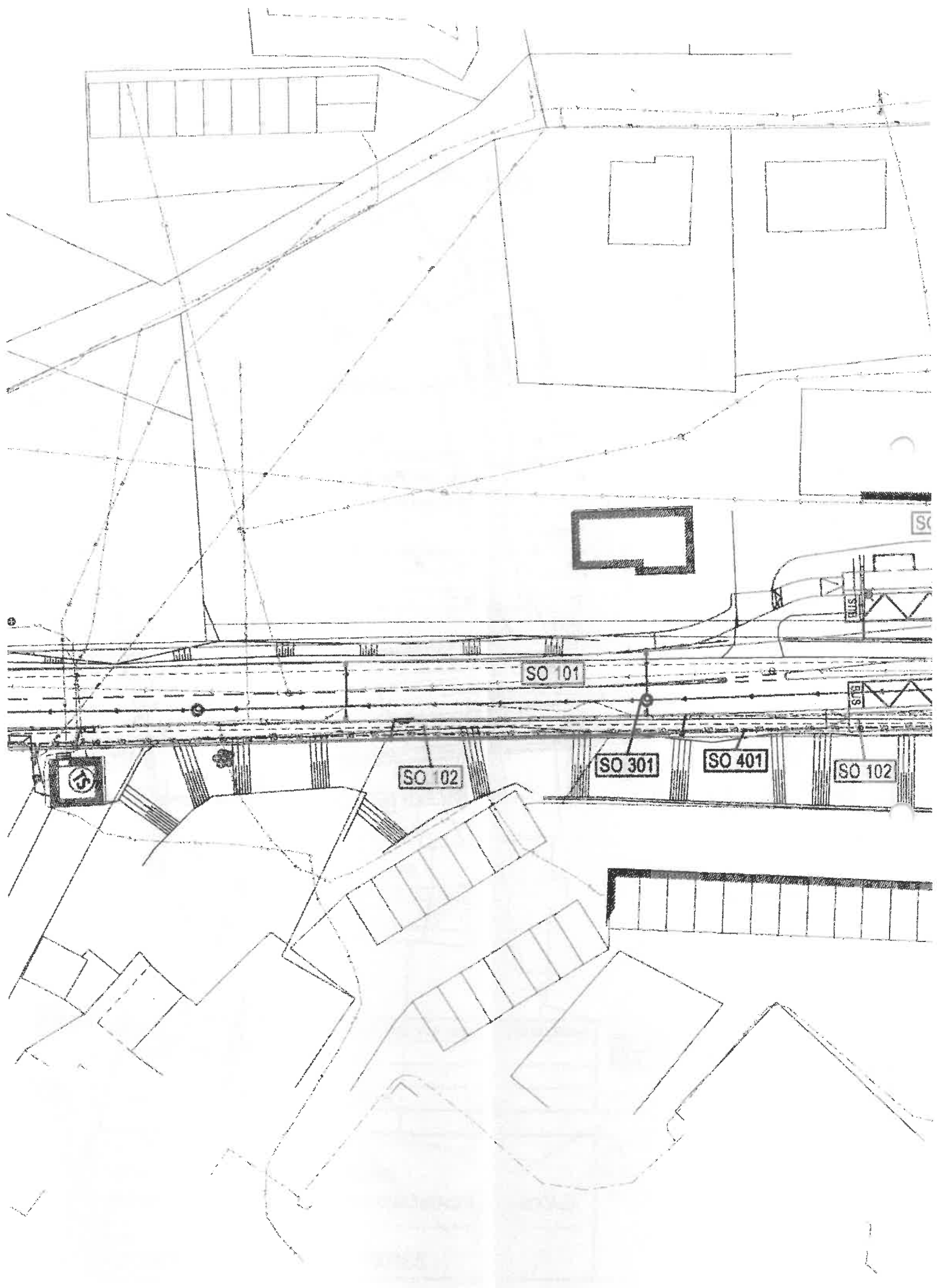
2. MML, Stavební úřad

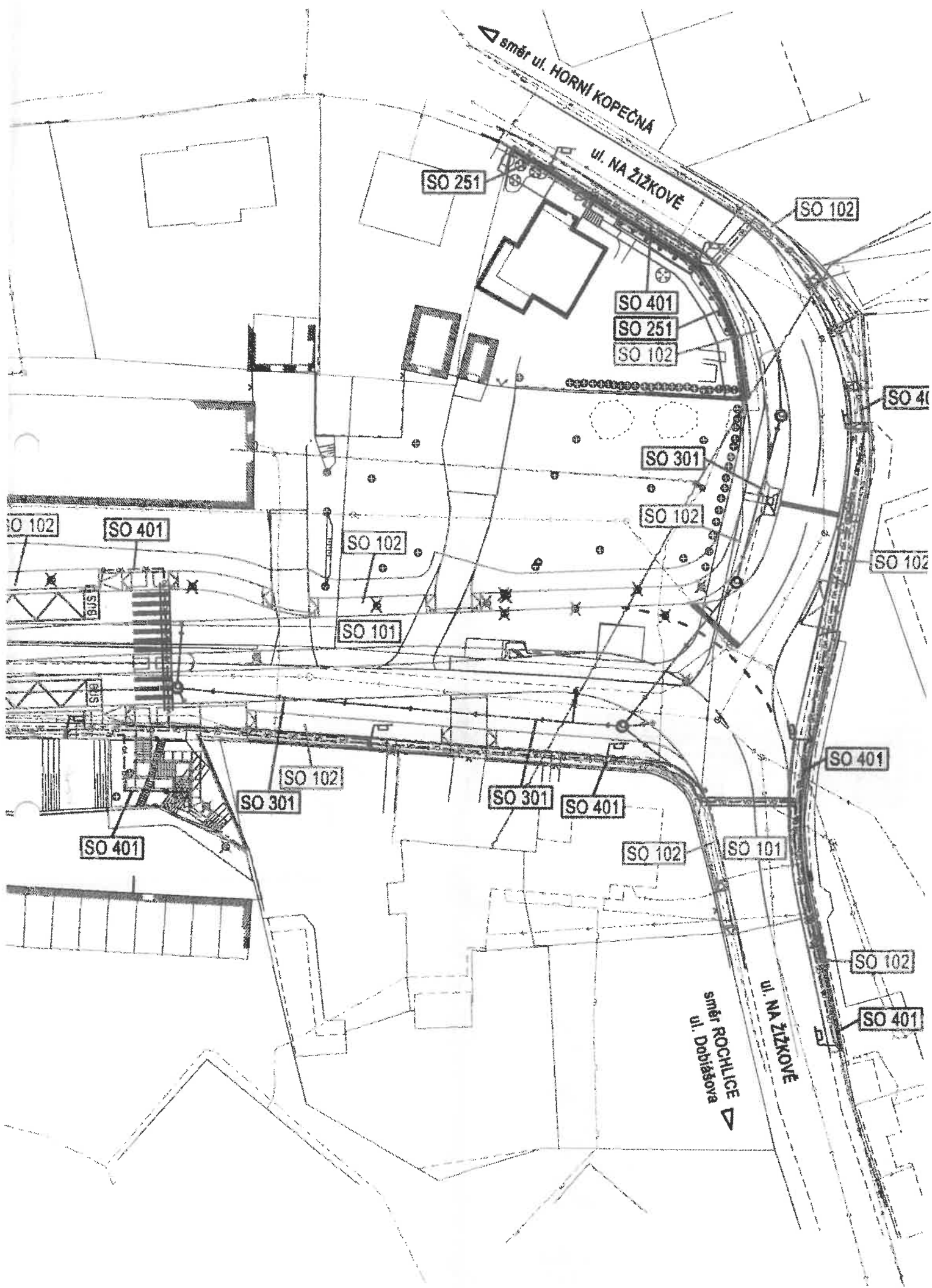
KOORDINAČNÍ SITUAČNÍ VÝKRES M 1:500



MAGISTRÁT MĚSTA
LIBEREC

ODBOR ŽIVOTNÍHO PROSTŘEDÍ 3
zpracováno 28.10.2014





směr ul. HORNÍ KOPEČNÁ

ul. NA ŽIŽKOVĚ

SO 251

SO 102

SO 401
SO 251
SO 102

SO 401

SO 301

SO 102

SO 102

SO 401

SO 102

SO 101

SO 102

SO 401

SO 301

SO 102

SO 301

SO 401

SO 102

SO 101

SO 401

SO 102

SO 401

směr ROCHLICE
ul. Dobřasova

ul. NA ŽIŽKOVĚ



MAGISTRÁT MĚSTA LIBEREC

Odbor životního prostředí

nám. Dr. E. Beneše 1/1, 460 59 Liberec

Statutární město Liberec
odbor správy veřejného majetku
nám. Dr. E. Beneše 1
460 59 Liberec I

Váš dopis značky / ze dne
16.12.2021

Naše značka
CJ MML 262577/21
SZ CJ MML 180999/21

Vyřizuje / telefon
Bc. Pivnec/485 244 879

Liberec
14.1.2022

Počet listů 2 Počet příloh 0 Počet listů, sv. příloh 0

Věc: „Zvýšení bezpečnosti dopravy v Liberci – křižovatka U Močálu x Na Žižkově a komunikace v ul. U Močálu – SO 101 úprava křižovatky a komunikace, SO 102 komunikace pro pěší, SO 251 oprava opěrné zdi, SO 301 odvodnění komunikace, SO 401 veřejné osvětlení, p.p.č. 1089/1, 1116, 1130/39, 1130/40, 1134/1, 1136/5, 1166, 1168, 1171/1, 1171/2, 1171/3, 1235/2, 1235/86 v k.ú. Rochlice u Liberce“ – doplněk souhrnného vyjádření odboru životního prostředí

Magistrát města Liberec, odbor životního prostředí obdržel dne 16.12.2021 Vaši žádost o doplněk souhrnného vyjádření CJ MML 180999/21 SZ CJ MML 180999/21 ze dne 4.10.2021 podanou v zastoupení Ing. Ladislavem Fuchsem, Wintrova 486/14, 460 01 Liberec I. K žádosti byla předložena projektová dokumentace ke společnému územnímu a stavebnímu řízení.

Jako dotčený orgán na základě předložené dokumentace sdělujeme:

1) Z HLEDISKA NAKLÁDÁNÍ S ODPADY (Bc. Kratzmannová)

Souhlasíme. Povolení ani realizace záměru nejsou podmíněny vydáním závazného stanoviska dle ust. § 146 odst. 3 písm. a) zákona č. 541/2020 Sb., o odpadech.

Zároveň **upozorňujeme**, že s odpady, které budou v průběhu stavební činnosti vznikat, musí být nakládáno v souladu s tímto zákonem a souvisejícími právními předpisy. Původce odpadu je povinen při odstraňování stavby, provádění stavby nebo údržbě stavby dodržet postup pro nakládání s vybouranými stavebními materiály určenými pro opětovné použití, vedlejšími produkty a stavebními a demoličními odpady tak, aby byla zajištěna nejvyšší možná míra jejich opětovného použití a recyklace. Původce stavebního a demoličního odpadu, které sám nezpracuje, má povinnost mít jejich předání v odpovídajícím množství zajištěno **písemnou smlouvou** před jejich vznikem.

Ostatní části doplňovaného souhrnného vyjádření zůstávají nezměněny.

Nedílnou součástí vyjádření je i **situace** se zákresem stavby, opatřená razítkem odboru.

MAGISTRÁT MĚSTA
LIBEREC
ODBOR ŽIVOTNÍHO PROSTŘEDÍ 4
460 59 LIBEREC 1


Ing. Jaroslav Rašín
vedoucí odboru životního prostředí

Obdrží:

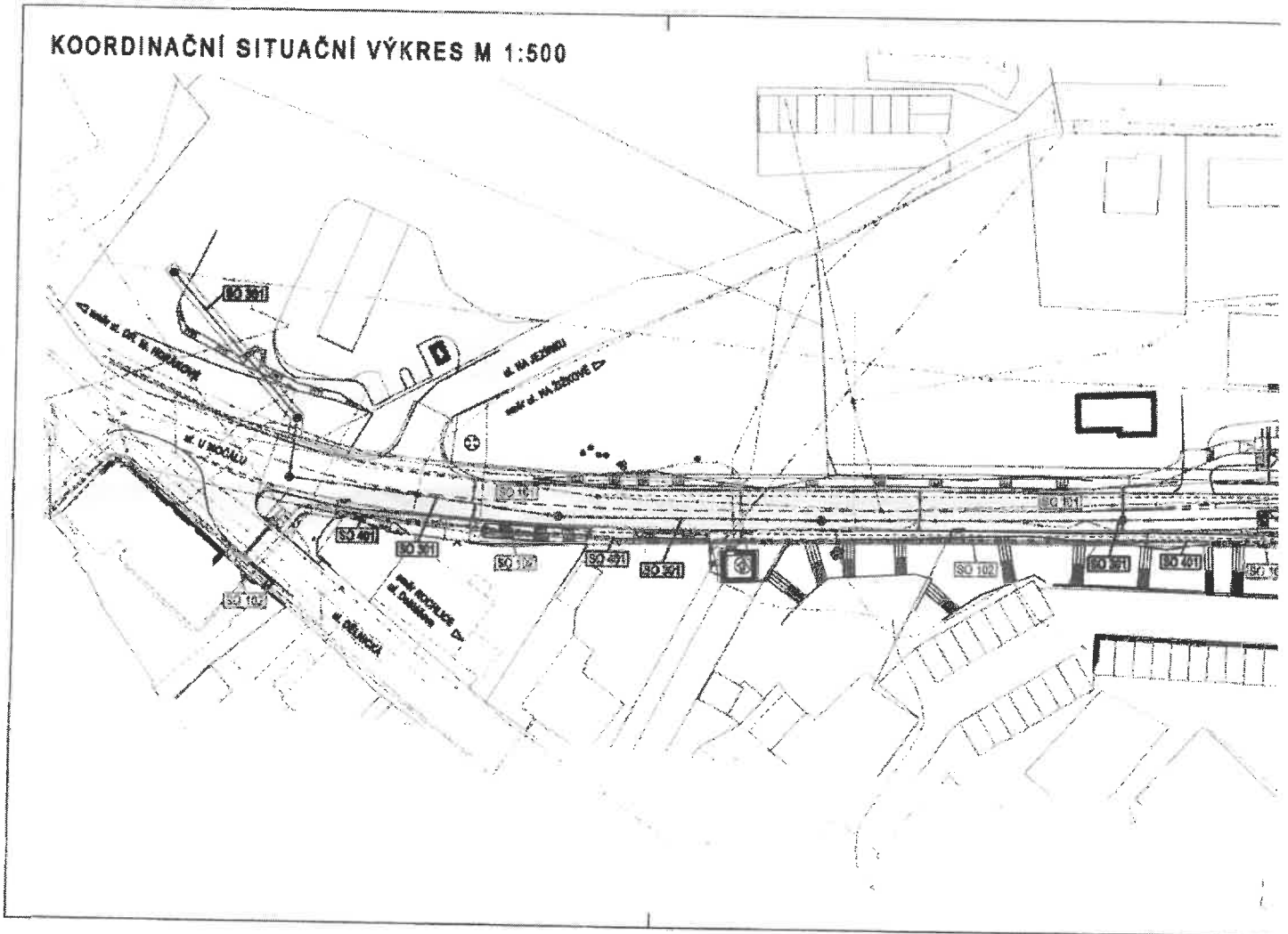
Doporučeně na dodejku:

1. Ing. Ladislav Fuchs, Wintrova 486/14, 460 01 Liberec I

Obyčejně:

2. MML, Stavební úřad

KOORDINAČNÍ SITUAČNÍ VÝKRES M 1:500



MAGISTRÁT MĚSTA
LIBEREC
ODBOR ŽIVOTNÍHO PROSTŘEDÍ 3
Mgr. M. Křížek



MAGISTRÁT MĚSTA LIBEREC

Odbor životního prostředí

nám. Dr. E. Beneše 1/1, 460 59 Liberec

Dle rozdělovníku

Váš dopis značky / ze dne
6. 8. 2021

Naše značka
CJ MML 238427/21
SZ CJ MML 228013/21/3

Počet listů 2 Počet příloh 0 Počet listů, sv. příloh 0

Vyřizuje / telefon
Ing. Kazdová/485 244 887

Liberec
15.11.2021

1. ZÁVAZNÉ STANOVISKO

Magistrát města Liberec - odbor životního prostředí (dále jen „MML-OŽP“), jako orgán ochrany přírody dle ustanovení § 75 odst. 1 písm. a) zákona č. 114/1992 Sb., o ochraně přírody a krajiny, ve znění pozdějších předpisů (dále jen „zákon“), příslušný dle ustanovení § 76 odst. 1 písm. a) zákona,

na základě žádosti právnické osoby statutární město Liberec, se sídlem nám. Dr. E. Beneše 1, 460 59 Liberec 1, IČ 262978 (dále jen „žadatel“),

vydává jako dotčený orgán v souladu s ustanovením § 4 odst. 2 písm. a) zákona č. 183/2006 Sb., o územním plánování a stavebním řádu, ve znění pozdějších předpisů (dále jen „stavební zákon“), s ustanovením § 149 odst. 1 zákona č. 500/2004 Sb., správního řádu, ve znění pozdějších předpisů a s ustanovením § 8 odst. 6 a § 9 odst. 1 zákona toto **závazné stanovisko**:

Žadatel se uděluje souhlas

k pokácení **8 ks dřevin** rostoucích na pozemcích v k. ú. Rochlice u Liberce v ulici U Močálu: na pozemku p.č. 1171/1

- 1 ks břízy bělokore (v žádosti označena jako dřevina K1) – o obvodu kmene 147 cm
- 1 ks smrku pichlavého (K2) – o obvodu kmene 95 cm

na pozemku p.č. 1116

- 1 ks lípy srdčité (K4) – o obvodu kmene 192 cm
- 1 ks lípy srdčité (K15) – o obvodu kmene 223 cm

na pozemku p.č. 1130/40

- 1 ks břízy bělokore (K5) – o obvodu kmene 109 cm

na pozemku p.č. 1130/39

- 1 ks břízy bělokore (K6) – o obvodu kmene 135 cm

na pozemku p.č. 1171/2

- 1 ks smrku omorika (K10) – o obvodu kmene 94 cm
- 1 ks habru obecného (K7) – o obvodu kmene 37 cm, vše měřeno ve výšce 130 cm nad zemí.

Souhlas je vydán pro účely řízení vedeného Stavebním úřadem pro stavbu „Zvýšení bezpečnosti dopravy v Liberci – křižovatka U Močálu x Na Žižkově a komunikace v ul. U Močálu“ dle příložené projektové dokumentace pro společné územní a stavební řízení z června 2021 od společnosti MDI plan s.r.o. (IČ 05444314), se sídlem Generála Svobody 25/108, Liberec XII-Staré Pavlovice, 460 01 Liberec (číslo zakázky 2021-008).

Stránka 1 | 4

Závazné stanovisko se vydává za těchto podmínek:

1. Kácení dřevin je možné provést pouze v případě zahájení realizace výše uvedené stavby.
2. Kácení dřevin může být provedeno v době vegetačního klidu, t. j. od 1. 10. do 31. 3. běžného roku.
3. K částečné kompenzaci ekologické újmy **bude provedena náhradní výsadba 8 ks stromů na pozemky p.č. 1171/2, 1171/1, 1130/40 nebo 1235/87 v k.ú. Rochlice u Liberce.**
4. K náhradní výsadbě bude použit kvalitní obalovaný sadovnický materiál (výpěstky listnatých stromů musí mít obvod kmínku min. 12 cm ve výšce 1 m nad kořenovým krčkem, výpěstky jehličnatých stromů budou mít min. výšku 100 cm). **Báze stromů bude chráněna plastovým snímatelným krytem** (předcházení poškození při sečení trávy především od vyžínačů a křovinořezů), stromy budou řádně kotveny ke kúlům.
5. Náhradní výsadba bude provedena dle Arboristických standardů – Výsadba stromů – SPPK A02 001:2013 zpracovaných Agenturou ochrany přírody a krajiny.
6. Výsadba bude realizována nejpozději do doby povolení užívání dokončené stavby.
7. O náhradní výsadbu bude pečováno min. po dobu 5 let dle pěstitelsko-sadovnických zásad.

Toto závazné stanovisko není povolením ke kácení. Souhlas s kácením nabývá účinnosti až s nabytím právní moci rozhodnutí, které bude na jeho základě vydáno.

Odůvodnění:

Správní orgán obdržel dne 2. 11. 2021 žádost o povolení kácení 8 ks stromů rostoucích na pozemcích p. č. 1171/1, 1172/2, 1116, 1130/39 a 1130/40 v k.ú. Rochlice u Liberce podle § 8 odst. 6 zákona. Pozemky jsou ve vlastnictví žadatele. Žadatel je na základě plné moci zastoupen Ing. Ladislavem Fuchsem, nar. 18. 10. 1958, bytem Winterova 486/14, 46001 Liberec. V odůvodnění žádosti bylo uvedeno: „*Příprava a následná realizace stavební akce „Zvýšení bezpečnosti dopravy v Liberci – křižovatka U Močálu x Na Žižkově.“ Účelem předmětné stavby je zvýšení bezpečnosti všech účastníků silničního provozu a zlepšení dopravně provozních parametrů uvedené křižovatky z hlediska průjezdnosti a rozhledových poměrů.*

Při ohledání na místě dne 11. 11. 2021 byl sepsán protokol a pořízena fotodokumentace. Na základě předložených podkladů a vlastních zjištění správního orgánu se závazné stanovisko netýká 1 ks smrku pichlavého (viz usnesení níže) a naopak se týká 1 ks habru obecného o obvodu kmene 37 cm (K7), který byl na pozemku p.č. 1171/2 v k.ú. Rochlice u Liberce vysazen jako náhradní výsadba dle § 9 odst. 1 zákona (viz rozhodnutí CJ MML/ZPOP/Koř/009615/11-SZ209367/10/2 z 18. 1. 2011).

Předmětné dřeviny rostou v lokalitě mezi ulicemi U Močálu a Na Žižkově, která je výrazně zatížena automobilovou dopravou. Zároveň je v této lokalitě velký pohyb lidí, protože je zde zastávka MHD, kterou využívají jak obyvatelé sídliště Horní Kopečná, tak i obyvatelé největšího libereckého sídliště Rochlice. Dle předložené projektové dokumentace jsou předmětné stromy v kolizi s plánovanými stavebními úpravami křižovatky.

Povolená dřevina 1 ks břízy bělokoré (K1) – je ukotvena na kamenné zídce 6 m od komunikace U Močálu a má nepravidelnou proschlou korunu nasazenou ve výšce 5 m. Provozní bezpečnost břízy je vzhledem k problematickému ukotvení narušená, její estetická hodnota je střední, její funkční význam je také střední.

Povolená dřevina 1 ks smrku pichlavého (K2) – je ukotvena v rovinatém zatravněném terénu 8 m od komunikace U Močálu. Dřevina má zasypanou patu, výrazné vnitřní proschnutí a deformovaný terminál. Estetická hodnota smrku je střední, jeho funkční význam je také střední.

Povolená dřevina 1 ks lípy srdčité (K4) – je ukotvena 40 cm od komunikace U Močálu, má zasypanou patu, poškozenou bázi a prasklé tlakové větvení, které se nachází ve výšce 6 m. Provozní bezpečnost lípy je vzhledem k poškozenému větvení narušená, její estetická hodnota je střední, její funkční význam je vysoký.

Povolená dřevina 1 ks břízy bělokoré (K5) – je ukotvena ve svažitém terénu 1 m od oplocení s podezdívkou. Kmen břízy je vykloněný z přirozené osy růstu směrem nad zastávku MHD. Dřevina má úzkou výrazně proschlou korunu, která je vysoko založená, což je nevhodné z hlediska stability. Estetická hodnota i funkční význam břízy je nízký.

Povolená dřevina 1 ks břízy bělokoré (K6) – je ukotvena na horní hraně svahu v omezeném prokořitelném prostoru, 30 cm od opěrné betonové zdi. Pata břízy je zasypaná, obvod báze kmene je z 50 % zalit asfaltem. Kmen stromu je průběžný, koruna je mírně proschlá, pravidelná, nasazená ve výšce 5 m. Provozní bezpečnost břízy je vzhledem k problematickému ukotvení narušená, její estetická hodnota je střední, její funkční význam je vysoký.

Povolená dřevina 1 ks habru obecného (K7) - je ukotvena v rovinatém propustném terénu 3,5 m od komunikace. Dřevina má poškozenou bázi, přímý kmínek a pravidelnou hustou korunu. Estetická hodnota stromu je střední, jeho funkční význam je také střední. Jedná se o strom, který byl vysazen na základě rozhodnutí CJ MML/ZPOP/Koř/009615/11-SZ209367/10/2 z 18. 1. 2011. Z tohoto důvodu v souladu s § 3 prováděcí vyhlášky Ministerstva životního prostředí č. 189/2013 Sb., o ochraně dřevin a povolování jejich kácení, ve znění pozdějších předpisů, se k pokácení této dřeviny vyžaduje povolení ke kácení.

Povolená dřevina 1 ks smrku omorika (K10) – je ukotvena v rovinatém propustném terénu, 2 m od zastávky MHD. Ve výšce 50 cm má na kmeni viditelné hluboké poranění s vyhřívající dutinou. Koruna dřeviny je v zápoji s blízko rostoucím smrkem pichlavým o obvodu kmene 64 cm (K9). Provozní bezpečnost smrku je vzhledem k poranění kmene narušená, jeho estetická hodnota je střední, jeho funkční význam je také střední.

Povolená dřevina 1 ks lípy srdčité (K15) – je ukotvena v těsné blízkosti komunikace U Močálu, má výrazně omezený prokořitelný prostor a zaasfaltovanou patu. Ve výšce 2,5 m se průběžný kmen dělí na dvě kosterní větve, větvení je tahové. Provozní bezpečnost lípy je vzhledem k problematickému ukotvení narušená, její estetická hodnota je střední, její funkční význam je vysoký.

Na základě posouzení spisového materiálu správní orgán dospěl k závěru, že nelze předejít střetu stavby s předmětnými dřevinami a ve svém rozhodování upřednostnil záměr žadatele (zvýšení bezpečnosti křižovatky sloužící k dopravní obslužnosti území, kde žije velký počet obyvatel) nad ekologickou hodnotou dřevin a jejich pokácení povolil.

Pokácením povolených dřevin dojde k ekologické újmě, a proto byla žadateli uložena povinnost náhradní výsadby k její částečné kompenzaci. Výsadba byla uložena na pozemky žadatele.

K podmínkám a povinnostem

Doba kácení je stanovena dle § 5 vyhlášky č. 189/2013 Sb., o ochraně dřevin a povolování jejich kácení (kácení dřevin se provádí zpravidla v období jejich vegetačního klidu), a s ohledem na § 5a odst. 1 zákona (je zakázáno usmrcovat volně žijící ptáky a poškozovat nebo ničit jejich hnízda, vyrušovat je během rozmnožování a odchovu mláďat).

Dle § 9 odst. 1 zákona orgán ochrany přírody může uložit žadateli přiměřenou náhradní výsadbu ke kompenzaci ekologické újmy a současně může uložit následnou péči o dřeviny na dobu až pěti let.

Poučení

Podle ustanovení § 149 správního řádu není závazné stanovisko samostatným rozhodnutím a nelze se proti němu odvolat. Obsah závazného stanoviska je závazný pro výrokovou část rozhodnutí vydaného podle zvláštních předpisů. Proti obsahu závazného stanoviska se lze odvolat v rámci odvolání proti rozhodnutí stavebního úřadu.

2. USNESENÍ

Magistrát města Liberec - odbor životního prostředí (dále jen „MML-OŽP“), jako orgán ochrany přírody dle ustanovení § 75 odst. 1 písm. a) zákona č. 114/1992 Sb., o ochraně přírody a krajiny, ve znění pozdějších předpisů (dále jen „zákon“), příslušný dle ustanovení § 76 odst. 1 písm. a) zákona,

z a s t a v u j e

dle § 66 odst. 1 písm. g) zákona č. 500/2004 Sb., správní řád, ve znění pozdějších předpisů (dále jen „správní řád“), řízení v části věci o povolení kácení smrku pichlavého (v žádosti označeného jako

dřevina K12) o obvodu kmene 125 cm, měřeno ve výšce 130 cm nad zemí, rostoucího na pozemku na pozemku p. č. 1171/2 v k. ú. Rochlice u Liberce v ulici U Močálu.

Žádost o vydání povolení ke kácení dle ustanovení § 8 odst. 6 zákona podala právnická osoba statutární město Liberec, se sídlem nám. Dr. E. Beneše 1, 460 59 Liberec 1, IČ 262978 (dále jen „žadatel“).

Odůvodnění:

MML-OŽP obdržel od žadatele dne 2. 11. 2021 žádost o vydání povolení kácení 8 ks dřevin rostoucích mimo les dle ustanovení § 8 odst. 6 zákona. Mezi předmětnými dřevinami byl v žádosti uveden i smrk pichlavý (K12). Orgán ochrany přírody při ohledání na místě dne 11. 11. 2021 zjistil, že předmětná dřevina již byla pokácena. Z tohoto důvodu se žádost v této části stala zjevně bezpředmětnou a **správní orgán** v souladu s ustanovením § 66 odst. 1 písm. g) správního řádu, **řízení v této části věci zastavil**.

Z výše uvedených důvodů rozhodl správní orgán tak, jak je uvedeno ve výrokové části usnesení.

Poučení o odvolání:

Proti tomuto usnesení může účastník řízení podat odvolání ke Krajskému úřadu Libereckého kraje ve lhůtě 15 dnů ode dne oznámení tohoto rozhodnutí. Odvolání se podává u Magistrátu města Liberec.

Za správnost vyhotovení: Mgr. Miloslava Marková

Ing. Jaroslav Rašín, v.r.
vedoucí odboru životního prostředí

Obdrží datovou zprávou:

1. Ing. Ladislav Fuchs, Winterova 486/14, 46001 Liberec, IDDS: tehj4z

Obdrží interně:

2. Magistrát města Liberec, Stavební úřad, zde
3. Spis



MAGISTRÁT MĚSTA LIBEREC

Odbor životního prostředí

náměstí Dr. E. Beneše 1/1, 460 59 Liberec 1

obdrží
- dle rozdělovníku

Váš dopis značky / ze dne
16.12.2021

Naše značka
CJ MML 007183/22
SZ CJ MML 262645/21/2
Počet listů 1

Vyřizuje / telefon
Ing. Klinovská/485 244 869

Liberec
10.1.2022

Počet příloh 0 Počet listů, sv. příloh 0

Věc: závazné stanovisko

Magistrát města Liberec, odbor životního prostředí, oddělení ochrany přírody, jako orgán ochrany zemědělského půdního fondu (dále správní orgán) dle ustanovení § 13 odst. 1 písm. a) zákona č. 334/1992 Sb. o ochraně zemědělského půdního fondu v účinném znění (dále jen zákon o ochraně ZPF), příslušný dle § 15 písm. j) téhož zákona, v souladu s ustanovením § 149 zákona č. 500/2004 Sb., správního řádu, v účinném znění, vydává dle § 9 odst. 8 zákona o ochraně ZPF po posouzení žádosti a veškerého spisového materiálu

s o u h l a s

pro právnickou osobu statutární město Liberec, IČ 00262978, se sídlem nám. Dr. E. Beneše 1/1, 46059 Liberec I

k t r v a l é m u odnětí půdy ze zemědělského půdního fondu (dále jen ZPF)

na pozemku p. č. 1166 (BPEJ 83544, třída ochrany půdy V.)

v k. ú. Rochlice u Liberce

o výměře 12 m²

pro výstavbu „Zvýšení bezpečnosti dopravy v Liberci – křižovatka U Močálu x Na Žižkově“ – legalizace stávajícího stavu

Za trvalé odnětí půdy ze ZPF se pro výše uvedený záměr odvodí v souladu s ust. § 11a odst. 1 písm. b) zákona o ochraně ZPF nestanoví

Upozornění:

Tento souhlas je závaznou součástí rozhodnutí, která budou ve věci vydána podle stavebního zákona. Nelze jej využít pro jiné účely, než jak je v souhlasu uvedeno. Investor je povinen plnit podmínky v něm stanovené ode dne, kdy tato rozhodnutí nabyla právní moci. Platnost vydaného souhlasu je totožná s platností těchto rozhodnutí.

Souhlas pozbývá platnosti uplynutím 3 let ode dne jeho oznámení žadateli, nestal-li se podkladem pro řízení podle stavebního zákona.

Stránka 1 | 2

Telefon
485 243 111

IČ
00262978

Elektronická podatelna
posta@magistrat.liberec.cz

E-mail
info@magistrat.liberec.cz

Web
www.liberec.cz

Datová schránka statutárního města Liberec
(Magistrátu města Liberec) ID 7c6by6u

Odůvodnění

Dne 16. 12. 2021 obdržel správní orgán žádost právnické osoby statutární město Liberec, IČ 00262978, zastoupené na základě plné moci Ing. Ladislavem Fuchsem, nar. 18. 10. 1958, bytem Wintrova 486/14, Liberec 2, o souhlas s odnětím půdy ze ZPF pro stavbu „Zvýšení bezpečnosti dopravy v Liberci – křižovatka U Močálu x Na Žižkově“ – legalizace stávajícího stavu na p. p. č. 1166 v k. ú. Rochlice u Liberce. Žádost byla doložena nutnými náležitostmi danými § 9 odst. 6 zákona o ochraně ZPF. Skrývka ornice nebyla předepsána, jedná se o již zrealizovanou stavbu. Na základě posouzení žádosti byl vydán souhlas k odnětí.

Poučení o odvolání

Proti tomuto závaznému stanovisku se nelze samostatně odvolat. Proti obsahu závazného stanoviska je možné směřovat odvolání podané proti rozhodnutí, které bude na základě tohoto závazného stanoviska vydáno.

Ing. Jaroslav Rašín v. r.
vedoucí odboru životního prostředí

Za správnost vyhotovení: Mgr. Miloslava Marková

Obdrží – rozdělovník

Datovou zprávou

Ing. Ladislav Fuchs, Wintrova 486/14, Liberec 2, IDDS tehj4z

Další

Stavební úřad Liberec, interně

Spis



MAGISTRÁT MĚSTA LIBEREC
odbor územního plánování,
oddělení úřadu územního plánování, jako orgán územního
plánování (Úřad územního plánování) pro ORP Liberec
nám. Dr. E. Beneše 1, 460 59 Liberec 1 tel. 485 243 111

Č. j.: UP/7110/196316/21/Ki - UPUP
CJ MML 211153/21

Liberec dne 12.10.2021

Vyřizuje: Ing. arch. Petr Kincl/485 243 535

STATUTÁRNÍ MĚSTO LIBEREC, odbor správy veřejného majetku
nám. Dr. E. Beneše č.p. 1/1
Liberec I-Staré Město
460 59 Liberec 1

ZÁVAZNÉ STANOVISKO

Výroková část:

Magistrát města Liberec, odbor územního plánování, oddělení úřadu územního plánování jako orgán územního plánování (dále jen „ÚÚP“) příslušný podle § 6 odst. (1) písm. e) zákona č. 183/2006 Sb., o územním plánování a stavebním řádu (stavební zákon), v platném znění (dále jen „stavební zákon“) k vydávání závazných stanovisek, obdržel dne 22.9.2021 žádost o závazné stanovisko orgánu územního plánování, kterou podalo:

STATUTÁRNÍ MĚSTO LIBEREC, odbor správy veřejného majetku, IČO 00262978, nám. Dr. E. Beneše č.p. 1/1, Liberec I-Staré Město, 460 59 Liberec 1, které zastupuje Ing. Ladislav Fuchs, nar. 18.10.1958, Wintrova č.p. 486/14, Liberec II-Nové Město, 460 01 Liberec 1

(dále jen "žadatel")

ve věci:

Zvýšení bezpečnosti dopravy v Liberci - křižovatka U Močálu x Na Žižkově a komunikace v ulici U Močálu.

Záměrem je provedení směrové úpravy křižovatky ulic U Močálu a Na Žižkově, dále vybudování autobusového zálivu ve směru z městské části Rochlice do centra města. Vzhledem k rozšíření komunikace ulice U Močálu o autobusový záliv bude vytvořen ochranný ostrůvek. Z důvodu směrového posunu křižovatky dojde k celoplošné výměně konstrukce komunikace a to v téměř celé délce ulice U Močálu a částečně pak v ulici Na Žižkově. V rámci stavebního objektu dojde k vybudování nového chodníku v ulici U Močálu a k obnově stávajících chodníků v ulici Na Žižkově. Nově bude provedeno schodiště spojující ulice U Močálu a Červeného. Celková délka úpravy komunikací v ulici U Močálu je 274 m a v ulici Na Žižkově je 58 m. Celková délka upravovaných chodníků je 523 m. V rámci stavby dojde k provedení nové dešťové kanalizace, nového vedení veřejného osvětlení a opravě stávající opěrné zídky v ulici Na Žižkově.

(dále jen „záměr“)

Záměr se nachází na pozemcích parc. č. 1089/1, 1116, 1130/39, 1130/40, 1134/1, 1136/5, 1166, 1168, 1171/1, 1171/2, 1171/3, 1235/2, 1235/86 v katastrálním území Rochlice u Liberce (katastrální území již nebude dále uváděno).

Orgán územního plánování posoudil záměr podle § 96b odst. 1 stavebního zákona a shledal, že vyvolává změnu v území. Proto přezkoumal podle § 96b odst. (3) stavebního zákona záměr z hlediska souladu s politikou územního rozvoje, s územně plánovací dokumentací a z hlediska uplatňování cílů a úkolů územního plánování a ve vazbě na § 136 zákona č. 500/2004 Sb., správní řád v platném znění vydává toto závazné stanovisko:

ZÁMĚR JE PŘÍPUSTNÝ ZA SPLNĚNÍ PODMÍNEK

Podmínky:

- Předložená posuzovaná stavba bude respektovat záměr návrhu trasy budoucího vedení nové tramvajové dráhy.

Odůvodnění:

Při vydání závazného stanoviska vycházel orgán územního plánování z následujících podkladů předložených žadatelem:

» dokumentace pro sloučené územní rozhodnutí a stavební povolení na stavbu „Zvýšení bezpečnosti dopravy v Liberci - křižovatka U Močálu x Na Žižkově a komunikace v ulici U Močálu“ zpracovaná 06/2021 Ing. Miroslavem Beldou ČKAIT 0501336.

Kromě podkladů předložených žadatelem vycházel orgán územního plánování z:

» Politiky územního rozvoje České republiky, v platném znění (dále jen „APÚR“) dostupné na WWW: <<https://www.mmr.cz/cs/Ministerstvo/Stavebni-pravo/Koncepce-Strategie/Politika-uzemniho-rozvoje-Ceske-republiky>>

» Zásad územního rozvoje Libereckého kraje ve znění Aktualizace č. 1 (dále jen „AZÚR LK“), dostupné na WWW: <<https://oupsr.kraj-lbc.cz/page2416/Uzemne-planovaci-dokumenty-kraje/zasady-uzemniho-rozvoje-libereckeho-kraje/uplne-zneni-zasad-uzemniho-rozvoje-libereckeho-kraje-ve-zneni-aktualizace-c-1>>

» Územního plánu města Liberec, účinného od 25. 6. 2002 včetně jeho změn (dále jen „územní plán“), dostupné na WWW: <<https://www.liberec.cz/cz/obcan/strategie-dokumenty/uzemni-plan/>>

» příloha č. 1 obecně závazné vyhlášky statutárního města Liberec č. 2/2002 (dále jen „regulativ ÚP“)

» Územně analytických podkladů pro správní obvod obce s rozšířenou působností Liberec (dále jen „ÚAP“), dostupné na WWW: <<https://www.liberec.cz/UAP/>>

» metodického stanoviska Ministerstva pro místní rozvoj ČR „Závazná stanoviska orgánů územního plánování“ třetí vydání. Rok vydání 2018, dostupné na WWW: <<http://www.uur.cz/images/8-stanoviska-a-metodiky/od-01-01-2018/19-zavazne-stanovisko-%C2%A796b-3vydani-mmr-38672-31-08-2018.pdf>>

I. Zákonné zmocnění a posouzení pro vydání závazného stanoviska orgánu územního plánování dle § 96b stavebního zákona.

Záměr se nachází na území obce s rozšířenou působností Liberec a nepřesahuje přes jeho hranice. Proto je ÚÚP dle § 6 odst. (1) písm. e) **místně příslušným orgánem, který je oprávněn vydat toto závazné stanovisko.**

Podle ustanovení § 96b odst. (1) stavebního zákona v platném znění se vydává závazné stanovisko pro záměry podle části třetí hlavy III dílů 4 a 5, § 126, 127, 129 odst. 2 a 3 nebo podle zvláštního zákona jestliže vydání rozhodnutí nebo jiného úkonu závisí na posouzení jím vyvolané změny v území, je podkladem tohoto rozhodnutí nebo jiného úkonu závazné stanovisko orgánu územního plánování. Podle ustanovení § 96b odst. (1) stavebního zákona v platném znění se závazné stanovisko orgánu územního plánování nevydává pro:

- a) záměry uvedené v § 79 odst. 2 stavebního zákona,
- b) záměry uvedené v § 80 odst. 3 stavebního zákona,
- c) záměry uvedené v § 103 odst. 1 písm. c) až e) stavebního zákona, které nezasahují do nezastavěného území,
- d) dělení a scelování pozemků v nezastavěném území, nejedná-li se o pozemkové úpravy,
- e) studny individuálního zásobování vodou,
- f) stavby nebo zařízení na zastavěných stavebních pozemcích rodinných domů související s bydlením či bydlení podmiňující a terénní úpravy potřebné k řádnému a bezpečnému užívání těchto pozemků, staveb a zařízení na nich,
- g) stavby pro podnikatelskou činnost do 25 m² zastavěné plochy a do 5 m výšky s jedním nadzemním podlažím, podsklepené nejvýše do hloubky 3 m na zastavěných stavebních pozemcích rodinných domů,
- h) stavby nebo zařízení na zastavěných stavebních pozemcích staveb pro rodinnou rekreaci související s rodinnou rekreací či rodinnou rekreací podmiňující a terénní úpravy potřebné k řádnému a bezpečnému užívání těchto pozemků, staveb a zařízení na nich.

Předmětný záměr nespadá do kategorie záměrů uvedených v § 96 odst. (1) stavebního zákona, pro které se závazné stanovisko nevydává. Záměr ale vyvolává změnu v území dle § 2 odst. (1) písm. a) stavebního zákona, protože se zde umísťuje nová stavba. **Proto je ÚÚP oprávněn k vydání závazného stanoviska.**

II. Posouzení souladu s Politikou územního rozvoje ČR v platném znění a se Zásadami územního rozvoje Libereckého kraje v platném znění.

V souladu s charakterem území byly republikové priority územního plánování definované v APÚR ČR zohledněny v AZÚR LK.

Území města Liberec je zahrnuto dle APÚR ČR do rozvojové oblasti OB7 Liberec a do rozvojové osy OS3 Praha - Liberec - hranice ČR, které zpřesnilo AZÚR LK jako rozvojovou oblast republikového významu OB7– Liberec a rozvojovou osu republikového významu OS3. Předmětný záměr není v rozporu s cílem vymezení rozvojové osy a oblasti ani jejich kritérii a podmínkami pro rozhodování v území, které jsou uvedeny v kapitole B. „Zpřesnění vymezení rozvojových oblastí a rozvojových os vymezených v Politice územního rozvoje a vymezení oblastí se zvýšenými požadavky na změny v území, které svým významem přesahují území více obcí“ v podkapitole B. 1 rozvojové oblasti“ a podkapitole B. 2 „Rozvojové osy“ výrokové části AZÚR LK.

AZÚR LK vymezily na území města Liberec následující koridory, plochy a území:

- multifunkční turistický koridor D40A
- území s prioritním řešením ochrany před povodněmi – Lužická Nisa
- koridor pro umístění staveb distribuční soustavy E12C, E38A, E 39C
- plocha transformovny E23A
- nadregionální a regionální biokoridory a biocentra
- silniční koridor nadregionálního významu D11C
- silniční koridor regionálního významu - D16A
- koridor železniční dopravy mezinárodního významu ŽD8_D26, ŽD8_D27, D28

- plocha letiště D37

Tyto koridory nezasahují na pozemky dotčené předmětným záměrem a předmětný záměr neovlivní budoucí využití koridorů, ploch a území dle AZÚR LK.

Záměr se věci řešených Politikou územního rozvoje ČR nedotýká.

Orgán územního plánování přezkoumal soulad záměru se zásadami územního rozvoje, protože územní plán, kterým je území řešeno, nebyl doposud uveden do souladu s AZÚR LK a usoudil, že záměr je s AZÚR LK v souladu.

III. Posouzení souladu s územním plánem.

Pro pozemky parc. č. 1089/1, 1166, 1168 v katastrálním území Rochlice u Liberce bylo stanoveno funkční využití „plochy bydlení čistého“. Z hlediska územního plánu se jedná o plochy stabilizované, které jsou zastavitelné.

Pro část pozemku parc. č. 1116, 1235/2, 1235/86, 1235/87, pro pozemek parc. č. 1171/2 v katastrálním území Rochlice u Liberce bylo stanoveno funkční využití „plochy urbanizované zeleně“. Z hlediska územního plánu se jedná o plochy stabilizované, které jsou nezastavitelné.

Pro část pozemku parc. č. 1116, pro pozemek parc. č. 1134/1 v katastrálním území Rochlice u Liberce bylo stanoveno funkční využití „plochy dopravy a dopravní vybavenosti - komunikace“. Z hlediska územního plánu se jedná o plochy stabilizované, které jsou zastavitelné.

Pro pozemky parc. č. 1130/39, 1130/40 v katastrálním území Rochlice u Liberce bylo stanoveno funkční využití „plochy bydlení městského“. Z hlediska územního plánu se jedná o plochy stabilizované, které jsou zastavitelné.

Pro pozemek parc. č. 1136/5 v katastrálním území Rochlice u Liberce bylo stanoveno funkční využití „plochy sportu a rekreace – areál sportovišť“. Z hlediska územního plánu se jedná o plochy stabilizované, které jsou zastavitelné.

Pro pozemky parc. č. 1171/1, 1171/3 v katastrálním území Rochlice u Liberce bylo stanoveno funkční využití „plochy smíšené ostatní – služby, obchod a drobná výroba“. Z hlediska územního plánu se jedná o plochy stabilizované, které jsou zastavitelné.

Pro pozemky parc. č. 1235/2, 1235/86 v katastrálním území Rochlice u Liberce bylo stanoveno funkční využití „plochy smíšené ostatní – služby, obchod a drobná výroba“. Z hlediska územního plánu se jedná o plochy návrhové, které jsou zastavitelné.

Přes pozemky parc. č. 1116, 1235/2, 1235/86, 1235/87 vede veřejně prospěšná dopravní stavba D24 – U Močálu. Jedná se o návrh části obslužné komunikace – změnu trasy části stávající komunikace ulice U Močálu navazující na komunikaci ulice Melantrichova.

Podle kapitoly 3.3.1. Základní vybavenost v zastavitelných územích Regulativu ÚP bod 1. je uvedeno, že stavby, objekty a zařízení, činnosti a děje, úpravy a kultury uvedené v tabulce č. 3.3/1 tvoří nebo mohou tvořit nedílnou součást všech zastavitelných území bez ohledu na jejich využití a jako takové mohou být vždy povoleny a to buď jako nedílná součást určujících a přípustných staveb, objektů, zařízení, popřípadě úprav a kultur, nebo jako součást veřejných prostranství.

TABULKA Č. 3.3/1 – PŘEHLED STAVEB PŘÍPUSTNÝCH VE VŠECH ZASTAVITELNÝCH ÚZEMÍ
Stavby přípustné na veřejných prostranstvích
doprovodné sadovnické úpravy včetně drobných doplňkových staveb (lavičky, altány, fontány);
dětská hřiště a hřiště bez zvláštního vybavení

obslužné komunikace motoristické, cyklistické a pěší sloužící pro obsluhu lokality;
odstavné a parkovací plochy osobních automobilů sloužící pro obsluhu lokality;
zařízení pro MHD (zastávky, točky apod.) místního významu;
objekty technické infrastruktury (sítě, zařízení) místního významu;
zařízení technického vybavení nadřazených systémů, pokud jejich ochranná pásma neovlivní využitelnost území pro hlavní funkci
zařízení pro zajištění správy a provozu veřejných prostranství místního významu (komunální služby);
veřejná WC;
prvky krajinné struktury (porosty, louky, drobné vodoteče);
<i>Stavby přípustné na jednotlivých stavebních pozemcích</i>
plochy doprovodných zahradních úprav, zahrady a dvory v rozsahu určeném regulačním plánem nebo územním rozhodnutím včetně drobných zahradních staveb (např. altány, bazény, přístřešky, lavičky, jezírka, fontány)
účelové komunikace nezbytné pro obsluhu pozemku
garáže, odstavné a parkovací plochy osobních automobilů sloužící pro obsluhu pozemku a stavby na něm stojící
objekty technické infrastruktury (sítě, zařízení) pro obsluhu pozemku a stavby na něm stojící
zařízení pro zajištění správy a provozu pozemku a stavby na něm stojící
zázemí stavby

Dle kapitoly 3.4.1. Základní vybavenost v nezastavitelných územích Regulativu ÚP je uvedeno, že nedílnou součástí všech nezastavitelných území mohou být vždy zařízení pro zajištění správy a provozu, tedy zařízení, která prokazatelně slouží k zajištění správy, ochrany a provozu ploch, jakou jsou účelové komunikace včetně odstavných stání pro automobily a techniku, stavby pro zajištění technické infrastruktury, hygieny a bezpečnosti, přístřešky a stavby obdobné za podmínky že:

- nebudou určeny pro trvalé bydlení nebo rodinnou rekreaci,
- charakterem a kapacitou odpovídají charakteru a výměře dané plochy,
- jsou technologicky přímo vázané na dané stanoviště,
- nelze je odůvodněně umístit v příslušných zastavitelných plochách,
- budou splněny požadavky na celistvost a funkčnost dané plochy,
- nebude narušen krajinný ráz, protierozní ochrana a odtokové poměry,
- na území CHKO JH a PP Ještěd nebude narušena ekologická funkce krajiny,
- budou splněny požadavky zvláštních právních předpisů.

TABULKA Č. 3.4/1 – PŘEHLED STAVEB TVOŘÍCÍCH NEDÍLNOU SOUČÁST NEZASTAVITELNÝCH ÚZEMÍ
prvky krajinné struktury (porosty, louky, drobné vodoteče)
drobné vodní plochy (umělé i přirozené)
cyklistické a pěší stezky sloužící pro místní obsluhu a pro přístupnost krajiny
účelové komunikace nezbytné pro obsluhu pozemků
objekty technické infrastruktury (sítě, zařízení) místního významu
zařízení pro zajištění správy a provozu ploch
zařízení pro MHD (zastávky, točky apod.) místního významu
drobná sadovnická architektura (lavičky, altány, fontány) a zařízení mobiliáře (orientační systém, odpadkové koše ap.)
drobné rekreační stavby (přístřešky, odpočívadla)

Dle regulativu 3.2.2. Umísťování činností ve vztahu k využívání území (přípustnost činností, staveb, objektů a zařízení) musí vymezenému využití území odpovídat způsob jeho užívání a zejména umísťování činností a povolování odpovídajících staveb, úprav a kultur, včetně jejich změn a změn v jejich užívání. Při povolování staveb musí být přihlédnuto k místním podmínkám urbanistickým, ekologickým, hygienickým a technickým. Činnosti nebo stavby, objekty a zařízení, popř. úpravy a kultury, které stanovenému využití nebo místním podmínkám lokality neodpovídají, nesmí být v dané lokalitě umístěny nebo povoleny.

Území, do kterého je záměr umísťován, leží v městském sektoru Rochlice – Nová Ruda. Pro tento sektor byly v kapitole 4.3.4. R – Sektor Rochlice – Nová Ruda stanoveny podmínky využití a uspořádání území sektoru. Základní podmínkou je, že výška a hmota objektů bude respektovat okolní zástavbu, nepřípustné jsou výškové a hmotové dominanty narušující architektonický charakter území a významné průhledy. Návrhové a přestavbové lokality budou řešeny komplexně s požadavkem na územně technická a organizační opatření nezbytná k dosažení optimálního uspořádání a využití území.

Návrhové plochy jsou již v části navrhované rekonstrukce ulice U Močálu vyřešeny a záměr podstatně neovlivní veřejně prospěšnou stavbu D24.

Dle výše uvedených regulativů objekty technické infrastruktury, účelové komunikace i zařízení pro MHD jsou v plochách zastavitelných a v plochách nezastavitelných přípustné.

Záměr splňuje výše uvedené regulativy územního plánu.

Předmětný záměr je v souladu s územním plánem města Liberec.

IV. Posouzení souladu s regulačním plánem.

Na území města Liberec není k dnešnímu dni vydán žádný regulační plán.

V. Posouzení souladu s cíli územního plánování a úkoly územního plánování (§ 18 a 19 stavebního zákona).

Orgán územního plánování posoudil záměr z hlediska uplatňování cílů a úkolů územního plánování stanovených v § 18 a 19 stavebního zákona, zejména soulad s ustanovením § 18 odst. 3 a 4 stavebního zákona, podle kterého se má posuzovat soulad záměru se stávajícím charakterem území, který je veřejným zájmem, který je třeba chránit a soulad s §19 odst. 1 písm. c), d) a e) stavebního zákona, podle kterého se má zkoumat, zda záměr vyhovuje stávajícím podmínkám v území, zda s ním nejsou spojeny problémy a rizika s ohledem na veřejné zdraví a na životní prostředí a jaký má vliv na veřejnou infrastrukturu.

Záměrem je provedení směrové úpravy křižovatky ulic U Močálu a Na Žižkově, dále vybudování autobusového zálivu ve směru z městské části Rochlice do centra města. Vzhledem k rozšíření komunikace ulice U Močálu o autobusový záliv bude vytvořen ochranný ostrůvek. Z důvodu směrového posunu křižovatky dojde k celoplošné výměně konstrukce komunikace a to v téměř celé délce ulice U Močálu a částečně pak v ulici Na Žižkově. V rámci stavebního objektu dojde k vybudování nového chodníku v ulici U Močálu a k obnově stávajících chodníků v ulici Na Žižkově. Nově bude provedeno schodiště spojující ulice U Močálu a Červeného. Celková délka úpravy komunikací v ulici U Močálu je 274 m a v ulici Na Žižkově je 58 m. Celková délka upravovaných chodníků je 523 m. V rámci stavby dojde k provedení nové dešťové kanalizace, nového vedení veřejného osvětlení a opravě stávající opěrné zídky v ulici Na Žižkově.

ÚAP

Řešit v rámci § 19 odst. (1) písm. e) stavebního zákona „stanovovat podmínky pro provedení změn v území, zejména pak pro umístění a uspořádání staveb s ohledem na stávající charakter a hodnoty území a na využitelnost navazujícího území.“

Záměr byl posuzován s ohledem na stávající charakter a hodnoty území, přičemž bylo z aktuálních územně analytických podkladů ověřeno, že se záměr nachází v ochranném koridoru návrhu tramvajové dráhy, který byl do územně analytických podkladů zapracován v rámci jejich průběžné aktualizace (k datu 12.3.2008) jako jev č. A100.

V rámci nového územního plánu je tento koridor nazván koridorem MHD, tím je překonán a rozšiřuje tak celkovou kapacitu koridoru na veřejnou dopravu, jejíž součástí je i autobusová doprava.

Záměr odstraní stávající dopravní závalu křižovatky ulic U Močálu x Na Žižkově, která v současné době tvoří nehodovou lokalitu. Dojde ke zvětšení nutného poloměru oblouku křižovatky a k vybudování chybějícího chodníku a zastávkového zálivu MHD v ulici U

Močálu. To jsou další atributy vedoucí k celkovému zvýšení bezpečnosti dopravy a pohybu pěších osob v této ulici.

Kromě úpravy křižovatky ulic U Močálu x Na Žižkově je zachována stávající trasa komunikace.

Záměrem dojde k modernizaci dané městské části a tím k zajištění jejího udržitelného rozvoje vycházejícího z potřeb života obyvatel.

Z výše uvedených důvodů je posuzovaná předložená stavba přípustná za podmínky, že bude respektovat záměr návrhu trasy budoucího nového vedení tramvajové dráhy.

Doplňující informace:

- Dle § 96b odst. (5) stavebního zákona závazné stanovisko CJ MML 211153/21 platí 2 roky ode dne vydání, tj. od 12.10.2021.
- Dle § 96b odst. (6) stavebního zákona platnost závazného stanoviska nelze prodloužit, pokud se změnilly podmínky v území.
- Proti tomuto závaznému stanovisku se nelze samostatně odvolat. V souladu s ustanovením § 149 odst. (1) správního řádu je obsah tohoto stanoviska závazný pro výrokovou část rozhodnutí vydaného podle stavebního zákona. Proto odvolání proti obsahu tohoto stanoviska lze uplatnit v souladu s ustanovením § 81 odst. (1) správního řádu až po vydání příslušného rozhodnutí stavebním úřadem a v souladu s ustanovením § 83 odst. (1) správního řádu do 15 dnů ode dne jeho vydání k Odboru územního plánování a stavebního řádu Krajského úřadu Libereckého kraje. Odvolání se v souladu s ustanovením § 86 odst. (1) správního řádu podává ke správnímu orgánu, který napadené rozhodnutí vydal (stavební úřad).

Upozornění:

- Toto závazné stanovisko není stanoviskem statutárního města Liberec v postavení účastníka řízení dle § 85 odst. (1) písm. b) stavebního zákona.
- Toto závazné stanovisko není stanoviskem statutárního města Liberec jako vlastníka sousedního pozemku nebo nemovitosti v postavení účastníka řízení dle § 85 odst. (2) písm. b) stavebního zákona.
- Toto závazné stanovisko není souhlasem statutárního města Liberec jako vlastníka pozemku či stavby dle § 86 odst. (2) písm. a) stavebního zákona.

ODVOLÁNÍ MĚSTA
LIBEREC
ODBOR ÚZEMNÍHO PLÁNOVÁNÍ



Ing. Petr Kolomazník
vedoucí odboru územního plánování

Za správnost vyhotovení: Ing. arch. Petr Kincl



Příloha:

Předložená dokumentace „Zvýšení bezpečnosti dopravy v Liberci - křižovatka U Močálu x Na Žižkově a komunikace v ulici U Močálu“ včetně ověřených částí dokumentace (Průvodní zpráva, souhrnná technická zpráva, koordinační situace, situace křižovatky a komunikace, situace komunikace pro pěší, pohled na opěrnou zeď.) ze dne 12.10.2021 pod UP/7110/196316/21/Ki - UPUP nezbytných k vydání závazného stanoviska.

Počet listů: 4

Počet příloh: 1

Počet listů příloh/svazků: 1

Obdrží s přílohou:

1. Ing. Ladislav Fuchs, Wintrova č.p. 486/14, Liberec II-Nové Město, 460 01 Liberec 1



MAGISTRÁT MĚSTA LIBEREC

Odbor dopravy

Náměstí Dr. E. Beneše 1, 460 59 Liberec 1

Čj.: MML015579/22-OD/Bel/6_ZS
CJ MML 038019/22
VYŘIZUJE: Bc. Veronika Bělohoubková
TEL.: 485 243 829

STATUTÁRNÍ MĚSTO LIBEREC
nám. Dr. E. Beneše č.p. 1/1
Liberec I-Staré Město
460 01 Liberec 1

V Liberci dne 15.02.2022

počet listů:

1

počet příloh:

počet listů příloh:

ZÁVAZNÉ STANOVISKO

Magistrát města Liberec, odbor dopravy, jako silniční správní úřad příslušný podle ust. § 40, odst. 4 a odst. 5 zákona č. 13/1997 Sb., o pozemních komunikacích, ve znění pozdějších předpisů, (dále jen "zákon o pozemních komunikacích"), na základě žádosti statutárního města Liberec, IČO 00262978, nám. Dr. E. Beneše č.p. 1/1, Liberec I-Staré Město, 460 01 Liberec 1, které zastupuje Ing. Ladislav Fuchs, IČO 49895508, nar. 18.10.1958, Wintrova č.p. 486/14, Liberec II-Nové Město, 460 01 Liberec 1 (dále jen „žadatel“), vydává podle ust. § 149, odst. 1 zákona č. 500/2004 Sb., správní řád, ve znění pozdějších předpisů (dále jen „správní řád“),

s o u h l a s

ke stavbě „Zvýšení bezpečnosti dopravy v Liberci - Křižovatka U Močálu x Na Žižkově“ na pozemcích p.č. 1089/1, 1116, 1130/39, 1130/40, 1134/1, 1136/5, 1166, 1168, 1171/1, 1171/2, 1171/3, 1235/2, 1235/86, vše v k.ú. Rochlice u Liberce.

Toto závazné stanovisko je vydáno pro účely společného územního a stavebního řízení vedeného příslušným stavebním úřadem, na výše uvedenou stavbu.

Závazné stanovisko se vydává za těchto podmínek:

- v souladu s § 77 zákona č. 361/2000 Sb., o provozu na pozemních komunikacích, ve znění pozdějších předpisů, bude podána na silniční správní úřad žádost o stanovení místní úpravy a to nejméně tři měsíce před zahájením užívání stavby nebo kolaudací.

Pokud nebude do tří let od vydání tohoto závazného stanoviska vydáno příslušné povolení stavebního úřadu na shora uvedenou stavbu, pozbývá toto závazné stanovisko platnosti.

Odůvodnění

Magistrát města Liberec, odbor dopravy, obdržel dne 18.01.2022 žádost statutárního města Liberec, IČO 00262978, nám. Dr. E. Beneše č.p. 1/1, Liberec I-Staré Město, 460 01 Liberec 1, kterého zastupuje Ing. Ladislav Fuchs, IČO 49895508, nar. 18.10.1958, Wintrova č.p. 486/14, Liberec II-Nové Město, 460 01 Liberec 1 o vydání závazného stanoviska k výše uvedené stavbě.

Silniční správní úřad na základě předložené projektové dokumentace, kterou vypracovali Ing. Jana Maděrová Tučková (ČKAIT-0501237), Ing. Radka Louthanová (ČKAIT-0501196), Ing. Petr Kořínek a Martin

Müller (ČKAIT-0501002), ve stupni DUR-DSP, z data 6/2021, dospěl k závěru, že navržená stavba úprav komunikací v ulicích U Močálu a Na Žižkově svými dopravně-technickými parametry splňuje platné ČSN týkající se staveb komunikací, a proto vydal tento souhlas. Platnost závazného stanoviska byla omezena z důvodu záruky, že stavba bude realizována a dána do užívání v tzv. „rozumné době“.

Poučení

Toto závazné stanovisko není samostatným rozhodnutím, vydávaným ve správním řízení, a nelze se tedy proti němu odvolat. Jeho obsah je závazný pro výrokovou část rozhodnutí vydaného příslušným stavebním úřadem, a lze ho napadnout až v průběhu tohoto (navazujícího) projednávání.

Ing. Pavel Rychetský
vedoucí odboru dopravy

Poplatek:

Správní poplatek podle zákona č. 634/2004 Sb., o správních poplatcích, ve znění pozdějších předpisů, ve znění pozdějších předpisů, se nevyměřuje.

Obdrží:

Ing. Ladislav Fuchs, IDDS: tehxj4z

Co:

ODSD - spis

DEMONTOVANÉ SDZ V RÁMCI STAVBY

B 28	1 ks	ZÁKAZ ZASTAVENÍ
E 2b	3 ks	TVAR KŘIŽOVATKY
IJ 4a	2 ks	ZASTÁVKA
P 2	1 ks	HLAVNÍ POZEMNÍ KOMUNIKACE
P 4	1 ks	DEJ PŘEDNOST V JÍZDĚI
CELKEM	8 ks	DEMONTOVANÉ SDZ (DEMONTÁŽ CELKEM 3 KS SLOUPKŮ DZ)

STÁVAJÍCÍ VDZ V RÁMCI STAVBY

V 2b (1,5/1,5/0,25)	PODÉLNÁ ČÁRA PŘERUŠOVANÁ
V 2b (3,0/1,5/0,125)	PODÉLNÁ ČÁRA PŘERUŠOVANÁ
V 4 (0,25)	VODÍCI ČÁRA

NOVÉ VDZ V RÁMCI STAVBY

V 1a (0,125)	PODÉLNÁ ČÁRA SOUVISLÁ
V 1a (1,5/1,5/0,25)	PODÉLNÁ ČÁRA PŘERUŠOVANÁ
V 2b (3,0/1,5/0,125)	PODÉLNÁ ČÁRA PŘERUŠOVANÁ
V 4 (0,25)	VODÍCI ČÁRA
V 5	PŘÍČNÁ ČÁRA SOUVISLÁ
V 7a	PŘECHOD PRO CHODCE
V 11a	ZASTÁVKA AUTOBUSU
V 13	ŠIKMÉ ROVNOBĚŽNÉ ČÁRY
VPP	VODÍCI PÁS PŘECHODU

POZNÁMKY:

KOTOVÁNO V METRECH



SO 101

ÚPRAVA KŘIŽOVATKY A KOMUNIKACE

LEGENDA OZNAČENÍ DZ

P 4	STÁVAJÍCÍ SDZ ODSTRANĚNÉ
P 2	STÁVAJÍCÍ SDZ
V 4	STÁVAJÍCÍ VDZ
V 4	NOVÉ VDZ
IP 6	NOVÉ SDZ

HRANY:

ČERNÁ - STÁVAJÍCÍ STAV
ČERVENÁ - NAVRHOVANÝ STAV HRAN
MODRÁ - NAVRHOVANÝ STAV VDZ
SV. MODRÁ - STÁVAJÍCÍ STAV VDZ
ZELENÁ - SOUVISEJÍCÍ STAVEBNÍ OBJEKTY

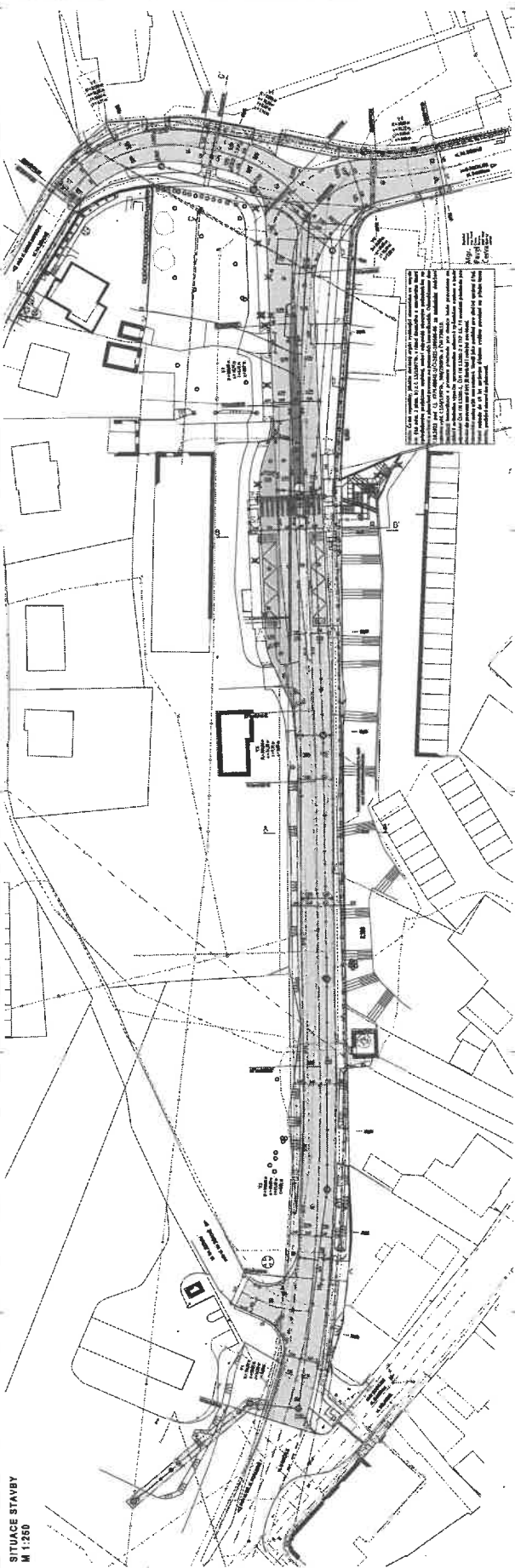
Policie České republiky, jakožto dotčený orgán vydávající stanovisko ve smyslu ust. §77/2b z.č. 361/2000Sb. s předloženým návrhem souhlasí, neboť odpovídá obecným požadavkům na bezpečnost a plynulost provozu na pozemních komunikacích.
Odsouhlaseno dne 7. 10. 2021 pod č.j. KRPL-88841-1/ČJ-2021-180506-06 za podmínky dodržení zejména vyhl. č. 294/2015Sb. a Technických podmínek č. 65 a 133.
Stanovisko nelze užít samostatně. Slouží jako podklad pro silniční správní úřad. Pokud nebude do tří let správním úřadem vydáno povolení na předmětnou žádost, pozbývá stanovisko platnosti.

Mgr. Pavel Červa
Digitálně podepsal
Mgr. Pavel Červa
Datum:
2021.10.07
12:22:40
+02'00'

Objednavatel	STATUTÁRNÍ MĚSTO LIBEREC, NÁM. DR. E. BENEŠE 1/1, 460 59 LIBEREC	MDI plan www.mdiplan.cz info@mdiplan.cz Gen. Svobody 25/108, 460 01 Liberec XII - Staré Pavlovice
Odpovědný projektant	ING. MIROSLAV BELDA	
Vypracoval	ING. MIROSLAV BELDA	
Technická kontrola	ING. JANA MADĚROVÁ TUČKOVÁ	

Název akce	Zakázka č.	2021-008	Datum	06/2021
ZVÝŠENÍ BEZPEČNOSTI DOPRAVY V LIBERCI KŘIŽOVATKA U MOČÁLU x NA ŽIŽKOVĚ A KOMUNIKACE V UL. U MOČÁLU	Stupeň	DUSP	Měřítko	1:500
Příloha	Číslo přílohy	D.1.6	Číslo paré	
SITUACE DOPRAVNÍ ZNAČENÍ				

SITUACE STAVBY
M 1:250



- LEGENDA - symbolický výklad:**
 - ① stavební hranice pozemku
 - ② hranice pozemků
 - ③ hranice zastavěného území
 - ④ hranice veřejné zeleně
 - ⑤ hranice veřejné technické infrastruktury
 - ⑥ hranice veřejného prostranství
 - ⑦ hranice veřejné dopravní infrastruktury
 - ⑧ hranice veřejné vodní infrastruktury
 - ⑨ hranice veřejné energetické infrastruktury
 - ⑩ hranice veřejné komunikační infrastruktury
 - ⑪ hranice veřejné sociální infrastruktury
 - ⑫ hranice veřejné kulturní infrastruktury
 - ⑬ hranice veřejné sportovní infrastruktury
 - ⑭ hranice veřejné zdravotní infrastruktury
 - ⑮ hranice veřejné vědecké infrastruktury
 - ⑯ hranice veřejné vězňácké infrastruktury
 - ⑰ hranice veřejné vězňácké infrastruktury
 - ⑱ hranice veřejné vězňácké infrastruktury
 - ⑲ hranice veřejné vězňácké infrastruktury

- LEGENDA - symbolický výklad (dále):**
 - ① stavební hranice pozemku
 - ② hranice pozemků
 - ③ hranice zastavěného území
 - ④ hranice veřejné zeleně
 - ⑤ hranice veřejné technické infrastruktury
 - ⑥ hranice veřejného prostranství
 - ⑦ hranice veřejné dopravní infrastruktury
 - ⑧ hranice veřejné vodní infrastruktury
 - ⑨ hranice veřejné energetické infrastruktury
 - ⑩ hranice veřejné komunikační infrastruktury
 - ⑪ hranice veřejné sociální infrastruktury
 - ⑫ hranice veřejné kulturní infrastruktury
 - ⑬ hranice veřejné sportovní infrastruktury
 - ⑭ hranice veřejné zdravotní infrastruktury
 - ⑮ hranice veřejné vědecké infrastruktury
 - ⑯ hranice veřejné vězňácké infrastruktury
 - ⑰ hranice veřejné vězňácké infrastruktury
 - ⑱ hranice veřejné vězňácké infrastruktury
 - ⑲ hranice veřejné vězňácké infrastruktury

BO 111

OPRAVA ROZVODNÝCH KONNINACÍ

Pracovník:	...
Stupeň:	...
Pracoviště:	...
Pracovní číslo:	...
Pracovní datum:	...
Pracovní číslo:	...
Pracovní datum:	...
Pracovní číslo:	...
Pracovní datum:	...
Pracovní číslo:	...
Pracovní datum:	...

PRŮBĚH PRÁCE:
D.1.2

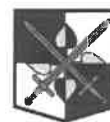


Pomáhat a chránit

KRAJSKÉ ŘEDITELSTVÍ POLICIE
LIBERECKÉHO KRAJE

ODBOR SPRÁVY MAJETKU
ODDĚLENÍ SPRÁVY NEMOVITÉHO MAJETKU

PCR18ETRPO40451616



č. j. KRPL-17784-10/ČJ-2021-1800SU-5

Liberec 4. října 2021

Ing. Ladislav Fuchs

Wintrova 486/14
460 01 Liberec

„Zvýšení bezpečnosti dopravy v Liberci - Křižovatka U Močálu x Na Žižkově – obec Liberec, k.ú. Rochlice u Liberce, p.p.č. 1089/1, 1116, 1130/39, 1130/40, 1134/1, 1136/5, 1166, 1168, 1171/1, 1171/2, 1171/3, 1235/2, 1235/86 – investor Statutární město Liberec“ – žádost o stanovisko k existenci podzemního vedení a žádost o odsouhlasení zpracované projektové dokumentace

k žádosti ze dne 21. září 2021, zn.

Na základě Vašeho dopisu, ve kterém nás žádáte o vyjádření k inženýrským sítím na výše uvedenou akci, Vám sdělujeme následující:

Dle zaslaných podkladů je zřejmé, že se akce **nedotýká** majetku Krajského ředitelství policie Libereckého kraje. S akcí **souhlasíme** a nemáme k ní žádné připomínky.

Toto stanovisko je vydáno ve smyslu zákona č. 183/2006 Sb., o územním plánování a stavebního řádu (stavební zákon), s ohledem na příslušnost Krajského ředitelství policie Libereckého kraje Liberec hospodařit s majetkem ČR.

Zpracoval:

Ing. Michaela Jeriničová
Telefon: 974 461 467

Ing. David Pokorný
vedoucí oddělení správy nemovitého majetku
podepsáno elektronicky

Ing. David Pokorný

05.10.2021 08:36:39

Digitálně podepsal:

Ing. David Pokorný
POLICIE ČESKÉ REPUBLIKY

www.policie.cz

Krajské ředitelství policie Libereckého kraje
náměstí Dr. Edvarda Beneše 24
460 32 Liberec

Email: michaela.jerinicova@pcr.cz



Povodí Labe, státní podnik

Víta Nejedlého 951/8, Slezské Předměstí, 500 03 Hradec Králové

TELEFON 495 088 111
E-MAIL podatelna@pla.cz
IČO 70890005
DIČ CZ70890005
IDDS dbyt8g2
Obchodní rejstřík vedený u KS v Hradci Králové,
oddíl A, vložka 9473

Ing. Ladislav Fuchs
Wintrova 486/14
460 01 Liberec 2

VÁŠ DOPIS Č.J. / ZE DNE

ČÍSLO JEDNACÍ
PLa/2021/040843

VYŘIZUJE/LINKA
Ing. Jiří Skořepa / 676
Bohumil Grafneter / 602 411 291

HRADEC KRÁLOVÉ
03.11.2021

Zvýšení bezpečnosti dopravy v Liberci – Křižovatka U Močálu x Na Žižkově

Obdrželi jsme Vaši žádost o stanovisko k dokumentaci pro sloučené územní rozhodnutí a stavební povolení zpracované 06/2021 firmou MDI plan s.r.o. pro výše uvedenou akci. Podle předložené dokumentace se jedná o stavební úpravy křižovatky ul. U Močálu a Na Žižkově pro zlepšení dopravně – provozních i stavebních parametrů uvedené křižovatky z hlediska průjezdnosti, rozhledových poměrů a zvýšení bezpečnosti všech účastníků silničního provozu. Stavba je řešena v rámci pěti stavebních objektů SO 101 Úprava křižovatky a komunikace, SO 102 Komunikace pro pěší, SO 251 Oprava opěrné zdi, SO 301 Odvodnění komunikace a SO 401 Veřejné osvětlení. V současné době je komunikace odvodněna uličními vpustmi do stávající jednotné kanalizace ve správě SČVK a.s. Aby bylo jednotné kanalizaci odlehčeno od srážkových vod, je v rámci této akce navrženo vybudování nové dešťové kanalizační stoky. Navržená stoka je napojena do zatrubněného bezejmenného toku (IDVT 10183742) vedeného po p.p.č. 1235/2 v k.ú. Rochlice u Liberce, přes novou revizní šachtu. Po trase stoky je osazeno 10 revizních šachet a je do nich napojeno celkem 13 odvodňovacích prvků – uličních vpustí. Odvodnění komunikace je navrženo z materiálu PVC SN8 DN300 v délce 312,8 m a z materiálu PVC, SN8, DN150 v délce 53,9 m, celková délka navrženého objektu činí 366,7 m.

Bezejmenný tok je ve správě Povodí Labe, státní podnik.

Stavba se nachází ve vodním útvaru LNO_0100 - Lužická Nisa od toku Doubský potok po tok Černá Nisa, na souřadnicích (S-JTSK) Y: 687770, X: 975430.

K navrhovanému záměru vydáváme následující stanovisko správce povodí:

a) Z hlediska zájmů daných platným Národním plánem povodí Odry a Plánem dílčího povodí Lužické Nisy a ostatních přítoků Odry (ustanovení § 24 až § 26 vodního zákona) je uvedený záměr možný, protože lze předpokládat, že záměrem nedojde ke zhoršení chemického stavu a ekologického stavu/potenciálu dotčených útvarů povrchových vod a chemického stavu a kvantitativního stavu útvarů podzemních vod, a že nebude znemožněno dosažení jejich dobrého stavu/potenciálu.

Toto hodnocení vychází z posouzení souladu daného záměru s výše uvedenými platnými dokumenty.

b) Z hlediska dalších zájmů sledovaných vodním zákonem a správy vodního toku souhlasíme s navrhovaným záměrem za předpokladu splnění následující podmínky:

- V rámci kolaudačního řízení bude na Povodí Labe, státní podnik, provozní středisko Liberec (Blahoslavova 505, Liberec, 460 01; ☎ 485 107 279) předloženo geodetické zaměření

skutečného provedení stavby – dotčené části bezejmenného toku včetně vyústního objektu (nové revizní šachty) dešťové kanalizace.

Toto stanovisko, které je podkladem pro vydání rozhodnutí nebo jiného opatření vodoprávního nebo jiného správního úřadu, nebo samosprávného orgánu, platí **2 roky** od data jeho vydání, pokud v této době nebylo využito pro vydání platného rozhodnutí nebo jiného opatření správními nebo samosprávnými orgány.

Mgr. Petr Ferbar
vedoucí odboru
péče o vodní zdroje

Na vědomí
PL – Z1 Jablonec nad Nisou PSL

V Liberci dne 21.10.2021

Č. j.: KHSLB 18413/2021
Sp. značka: S-KHSLB 18413/2021
Vyřizuje: Vágenknechtová, DiS.
Č. j. odesílatele:
Počet listů/příloh: 2/0

Pan
Ing. Ladislav Fuchs
Wintrova 486/14
460 01 LIBEREC 2

„Zvýšení bezpečnosti dopravy v Liberci, křižovatka U Močálu x Na Žižkově“ – závazné stanovisko Krajské hygienické stanice Libereckého kraje se sídlem v Liberci

Krajská hygienická stanice Libereckého kraje se sídlem v Liberci (dále Krajská hygienická stanice) jako dotčený správní úřad příslušný dle § 82 odst. 2 písm. i) a § 77 zákona č. 258/2000 Sb., o ochraně veřejného zdraví a o změně některých souvisejících zákonů, ve znění pozdějších předpisů (dále jen zákon č. 258/2000 Sb., ve znění pozdějších předpisů), ve spojení s § 4 odst. 2 zákona č. 183/2006 Sb., o územním plánování a stavebním řádu (stavební zákon), ve znění pozdějších předpisů, posoudila žádost STATUTÁRNÍHO MĚSTA LIBEREC, se sídlem nám. Dr. E. Beneše 1/1, 460 01 Liberec 1 – Staré Město, IČO 00262978, ze dne 21.09.2021, pod č.j. KHSLB 18413/2021, zastoupeného panem Ing. Ladislavem Fuchsem, Wintrova 486/14, 460 01 Liberec, IČO 49895508, dle plné moci ze dne 31.08.2021, o vydání závazného stanoviska k umístění stavby a provedení stavby „Zvýšení bezpečnosti dopravy v Liberci, křižovatka U Močálu x Na Žižkově“.

Po zhodnocení souladu předložené žádosti s požadavky předpisů v oblasti ochrany veřejného zdraví, a to § 30 zákona č. 258/2000 Sb., ve znění pozdějších předpisů, ve spojení s nařízením vlády č. 272/2011 Sb., o ochraně zdraví před nepříznivými účinky hluku a vibrací, ve znění pozdějších předpisů, vydává Krajská hygienická stanice toto

závazné stanovisko:

S umístěním stavby a se stavbou „Zvýšení bezpečnosti dopravy v Liberci, křižovatka U Močálu x Na Žižkově“ na pozemcích p.č. 1089/1, 1116, 1130/39, 1130/40, 1134/1, 1136/5, 1166, 1168, 1171/1, 1171/2, 1171/3, 1235/2, 1235/86 v k.ú. Rochlice u Liberce

se souhlasí.

Odůvodnění:

Krajské hygienické stanici byla dne 21.09.2021 doručena žádost STATUTÁRNÍHO MĚSTA LIBEREC, se sídlem nám. Dr. E. Beneše 1/1, 460 01 Liberec 1 – Staré Město, IČO 00262978, o vydání závazného stanoviska k umístění stavby a provedení stavby „Zvýšení bezpečnosti dopravy v Liberci, křižovatka U Močálu x Na Žižkově“. Součástí žádosti byla projektová dokumentace zpracovaná společností MDI plan s.r.o., Generála Svobody 25/108, 460 01 Liberec, IČO 05444314, datum: 06/2021, zakázka č. 2021-008.

Předložená projektová dokumentace k územnímu a ke stavebnímu řízení popisuje stavební úpravy křižovatky ul. U Močálu a ul. Na Žižkově, Liberec. Stavba bude umístěna na pozemcích

p.č. 1089/1, 1116, 1130/39, 1130/40, 1134/1, 1136/5, 1166, 1168, 1171/1, 1171/2, 1171/3, 1235/2, 1235/86 v k.ú. Rochlice u Liberce a skládá se z těchto stavebních objektů:

SO 101 Úprava křižovatky a komunikace

V rámci stavebního objektu bude provedena směrová úprava křižovatky ul. U Močálu a Na Žižkově, Liberec. Dále bude proveden autobusový záliv pro směr z městské části Rochlice do centra města. Vzhledem k rozšíření komunikace v ul. U Močálu, Liberec, o autobusový záliv bude mezi jízdními pruhy navržen ochranný ostrůvek. Výměna konstrukce komunikace v ul. U Močálu, Liberec, bude o délce 274 m a v ul. Na Žižkově, Liberec, o délce 58 m.

SO 102 Komunikace pro pěší

V rámci stavebního objektu bude doplněn nový chodník v ul. U Močálu, Liberec a dojde k obnově stávajících chodníků v ul. Na Žižkově, Liberec. Dále budou provedena bezbariérová nástupiště pro oba směry jízdy. Bude sjednocena šířka chodníků, včetně výměny jejich konstrukce. Nově bude provedeno schodiště mezi ul. U Močálu, Liberec, a Dělnická, Liberec.

SO 251 Opěrná zeď

Jedná se o opravu stávající kamenné zdi. Opěrná zeď bude kompletně odstraněna a v celé délce nahrazena betonovou zdí s kamenným obkladem.

SO 301 Odvodnění komunikace

V rámci stavby je navržena nová dešťová kanalizační stoka o celkové délce 366,7 m. Po trase stoky bude osazeno 10 revizních šachet, do nichž bude napojeno celkem 13 uličních vpustí.

SO 401 Veřejné osvětlení

Stávající osvětlovací body budou demontovány a nahrazeny novými v počtu 15 ks. Zemní kabelové vedení bude v rekonstruované části nahrazeno novým vedením uloženým ve stávající trase.

V projektové dokumentaci je uvedeno, že stavba nebude zdrojem nadměrného hluku. Během stavby nebudou zhoršeny životní podmínky obyvatel v objektech přilehlých ke stavbě. Motory mechanismů a nákladních staveništních vozidel budou mimo pracovní činnost vypínány s cílem snížit hlučnost a škodlivé emise z výfukových plynů.


Upozorňujeme na povinnost dodržování hygienických limitů hluku ze stavební činnosti stanovených § 12 odst. 9 a přílohou 3 částí B nařízení vlády č. 272/2011 Sb., o ochraně zdraví před nepříznivými účinky hluku a vibrací, ve znění pozdějších předpisů, ve vztahu k chráněnému venkovnímu prostoru staveb, které se nacházejí v blízkosti plánované stavby. Předpokládaná lhůta výstavby budou 3 měsíce.

Předložená žádost byla posuzována podle § 30 zákona č. 258/2000 Sb., ve znění pozdějších předpisů, ve spojení s § 12 nařízení vlády č. 272/2011 Sb., o ochraně zdraví před nepříznivými účinky hluku a vibrací, ve znění pozdějších předpisů.

Krajská hygienická stanice přezkoumala důvodnost této žádosti v návaznosti na písemný materiál s ní předložený a dospěla k závěru, že věc vyhovuje požadavkům předpisů v oblasti ochrany veřejného zdraví.

Za tohoto stavu věci bylo proto žádosti vyhověno a bylo vydáno souhlasné závazné stanovisko.

Ing. Jarmila Petříčková
vedoucí oddělení hygieny obecné a komunální



HZSLX005K.P11



Hasičský záchranný sbor Libereckého kraje

územní odbor Liberec

Šumavská 414/11, 460 01 Liberec III



Č. j.: HSLI- 2896-2/LB-2021
Datum: 19. 10. 2021
Vyřizuje: nprap. Filip Martinek
Tel.: 950 471 226
E-mail: filip.martinek@hzslk.cz
Počet stran: 2
Počet příloh: 0

Adresát:
Fuchs Ladislav
Wintrova 486/14
460 01 Liberec

ZÁVAZNÉ STANOVISKO DOTČENÉHO ORGÁNU NA ÚSEKU POŽÁRNÍ OCHRANY

Název stavby:

Zvýšení bezpečnosti dopravy v Liberci - křižovatka U Močálu x Na Žižkově

Místo stavby:

p.č. 1089/1, 1116, 1130/39, 1130/40, 1134/1, 1136/5, 1166, 1168, 1171/1, 1171/2, 1171/3, 1235/2, 1235/86 v k.ú. Rochlice u Liberce

Stavebník:

STATUTÁRNÍ MĚSTO LIBEREC, IČO 00262978,
nám. Dr. E. Beneše 1/1, Liberec I-Staré Město, 460 01 Liberec 460 01

Předložená dokumentace:

dokumentace pro vydání společného povolení
vypracoval: Ing. Miroslav Belda, ČKAIT 0501336
ověřil: Ing. Miroslav Belda, ČKAIT 0501336
datum: 06/2021

Hasičský záchranný sbor Libereckého kraje (dále jen „HZS LK“) jako věcně a místně příslušný dotčený orgán na úseku požární ochrany podle ustanovení § 7 odst. 4 zákona č. 320/2015 Sb., o Hasičském záchranném sboru České republiky a o změně některých zákonů (zákon o hasičském záchranném sboru), ve znění pozdějších předpisů a podle ustanovení § 26 odst. 2 písm. b) a ustanovení § 31 odst. 1 písm. b) zákona č. 133/1985 Sb., o požární ochraně, ve znění pozdějších předpisů (dále jen „zákon o požární ochraně“) posoudil v rozsahu níže uvedených podkladů výše uvedenou dokumentaci předloženou dne **22. 9. 2021**. Na základě výše uvedeného vydává dle ustanovení § 31 odst. 3 zákona o požární ochraně a dále dle ustanovení § 149 odst. 1 zákona č. 500/2004 Sb., správní řád, ve znění pozdějších předpisů

SOUHLASNÉ ZÁVAZNÉ STANOVISKO.

Odůvodnění:


HZS LK vycházel při vydání závazného stanoviska z těchto podkladů:

▪ **Projektová dokumentace:**

název: Zvýšení bezpečnosti dopravy v Liberci - křižovatka U Močálu x Na Žižkově
vypracoval: Ing. Miroslav Belda, ČKAIT 0501336
ověřil: Ing. Miroslav Belda, ČKAIT 0501336
datum: 06/2021

Posouzením předložené dokumentace v rozsahu výše uvedených podkladů podle ustanovení § 46 odst. 1 vyhlášky č. 246/2001 Sb., o stanovení podmínek požární bezpečnosti a výkonu státního požárního dozoru (vyhláška o požární prevenci), ve znění pozdějších předpisů (dále jen „vyhláška o požární prevenci“) dospěl HZS LK k závěru, že předložené podklady splňují obsahové náležitosti dle ustanovení § 41 vyhlášky o požární prevenci. Z obsahu předložených podkladů vyplývá, že jsou splněny technické podmínky požární ochrany kladené na danou stavbu vyhláškou č. 23/2008 Sb., o technických podmínkách požární ochrany staveb, ve znění vyhlášky č. 268/2011 Sb.

HZS Libereckého kraje
Územní odbor Liberec
Šumavská 414/11
460 01 Liberec III
I


plk. Ing. Tomáš Erban
ředitel územního odboru Liberec
úřední osoba

Podatel vyrozuměn: telefonicky / e-mailem

Dne:

Převzal:

Dne:

Popis:



Dopravní podnik měst

Liberce a Jablonce nad Nisou, a. s.

Mrštíkova 3, 461 71 Liberec III, IČ: 47311975

DPMLJ/007/14, verze A

Ing.Ladislav Fuchs

Wintrova 486/14

460 01 Liberec 2

Váš dopis zn. / ze dne
22.9.2021

Naše zn.
1911/2021

Vyřizuje/linka
Vondráčková/115

V Liberci dne:
6.10.2021


Věc: Vyjádření k PD na stavbu :
„Zvýšení bezpečnosti dopravy v Liberci
Křižovatka U Močálu x Na Žižkově a komunikace v ul. U Močálu“

K Vaší žádosti sdělujeme:

DPMLJ, a.s. nemá námítky k předložené projektové dokumentaci ve stupni DUSP.

S realizací stavby souhlasíme, pouze navrhuje nahradit kamennou dlažbu v prostoru autobusového zálivu kvalitním asfaltovým betonem.

S pozdravem



Ludvík Lavička
provozně - technický ředitel

Příloha : PD – paré č. 2

Telefon:
+420 485 344 111

Fax:
+420 485 105 426

Internet:
www.dpmlj.cz
email:
dpmlj@dpmlj.cz


Bankovní spojení:
Česká spořitelna, a.s.
č. ú. 8090012/0800

IČO:
47311975

DIČ:
CZ47311975



Ing. Ladislav Fuchs
Wintrova 486/14
460 01 Liberec 1



NAŠE ZNAČKA

VYŘIZUJE / LINKA

ODESLÁNO DNE

001118658133
LB/521/21/OP

Stanislav Teplík / 800 850 860

29. 9. 2021

Vyjádření k žádosti o souhlas s činností a/nebo s umístěním stavby v ochranném pásmu zařízení distribuční soustavy

Vážený pane,

dovolte nám, abychom reagovali na Vaši žádost ze dne 21. 9. 2021, ve které nás žádáte o souhlas s činností a/nebo umístěním stavby v blízkosti zařízení distribuční soustavy, resp. v ochranném pásmu zařízení distribuční soustavy (dále jen „zařízení“) v majetku společnosti ČEZ Distribuce, a. s.

Stavba a/nebo s ní související činnost na pozemku parcelní číslo 1089/1, 1116, 1030/39, 1130/40, 1134/1, 1136/5, 1166, 1168, 1171/1, 1171/2, 1171/3, 1235/2, 1236//86 v katastrálním území Rochlice u Liberce vedená pod názvem „Zvýšení bezpečnosti dopravy v Liberci - křižovatka U Močálu x Na Žižkově“ se nachází v blízkosti zařízení distribuční soustavy, resp. zasahuje do ochranného pásma zařízení **podzemního vedení VN 10 kV a podzemního vedení NN 03,4 kV** v majetku provozovatele distribuční soustavy společnosti ČEZ Distribuce, a. s.

Jménem společnosti ČEZ Distribuce, a. s., Vám sdělujeme, že udělujeme souhlas s činností a/nebo umístěním stavby v blízkosti zařízení distribuční soustavy, resp. v ochranném pásmu předmětného zařízení.

Povoleny činnosti:

1 – stavební práce

2 – zemní práce

3 – kácení a prořez

4 - umístění stavby

5 – skladování hořlavin

6 – skladování výbušnin

(nehodící se škrtněte)

Toto vyjádření pozbývá platnosti, nebude-li činnost a/nebo stavba zahájena do 1 roku od udělení souhlasu.

Platnost tohoto souhlasu je vázána na dodržení následujících podmínek:

Umístění VO kabelu v místě styku s podzemním kabelovým vedením NN 0,4 kV v majetku ČEZ Distribuce, a.s. bude provedeno v souběhu a křížení minimálně 0,05 m od podzemního kabelového vedení NN 0,4 kV v majetku ČEZ Distribuce, a.s.

Umístění VO kabelu v místě styku s podzemním kabelovým vedením VN 10 kV v majetku ČEZ Distribuce, a.s. bude provedeno v souběhu a křížení minimálně 0,15 m od podzemního kabelového vedení VN 10 kV v majetku ČEZ Distribuce, a.s.

ČEZ Distribuce, a. s.

Korespondenční adresa: Plzeň, Guldenerova 2577/19, PSČ 326 00 | tel.: 800 850 860
e-mail: info@cezdistribuce.cz | www.cezdistribuce.cz | IČO: 24729035, DIČ: CZ24729035 |
zapsaná v obchodním rejstříku vedeném Krajským soudem v Ústí nad Labem, sp. zn. B 2145
Sídlo společnosti: Děčín - Děčín IV-Podmokly, Teplická 874/8, PSČ 405 02

Umístění VO stožárků v místě styku s podzemním kabelovým vedením VN 10 kV a NN 0,4 kV v majetku ČEZ Distribuce, a.s. bude provedeno minimálně 0,6 m od podzemního kabelového vedení VN 10 kV a NN 0,4 kV v majetku ČEZ Distribuce, a.s.

Dešťová kanalizace v místě styku s podzemním kabelovým vedením VN 10 kV a NN 0,4 kV v majetku ČEZ Distribuce, a.s. bude provedena v souběhu minimálně 0,5 m a při křížení 0,3 m od podzemního kabelového vedení VN 10 kV a NN 0,4 kV v majetku ČEZ Distribuce, a.s.

Umístění obrub v místě styku s podzemním kabelovým vedením VN 10 kV a NN 0,4 kV v majetku ČEZ Distribuce, a.s. bude provedeno v souběhu minimálně 0,3 m od podzemního kabelového vedení VN 10 kV a NN 0,4 kV v majetku ČEZ Distribuce, a.s.


1. Podmínkou pro zahájení činnosti v blízkosti zařízení distribuční soustavy, resp. v ochranném pásmu je platné sdělení o existenci zařízení v majetku společnosti ČEZ Distribuce, a. s., pro výše uvedené zájmové území, které získáte prostřednictvím Geoportálu (geoportál.cezdistribuce.cz), při dodržení podmínek uvedených ve sdělení a v tomto vyjádření.
2. Místa křížení a souběhy ostatních zařízení a staveb se zařízeními energetickými, komunikačními sítěmi pro elektronickou komunikaci nebo zařízeními technické infrastruktury musí být vyprojektovány a provedeny v souladu s platnými normami a předpisy, zejména s ČSN 33 2000-5-52, ČSN EN 50110-1, ČSN EN 50341-1, ČSN 73 6005 a PNE 33 0000-6, PNE 33 3301, PNE 34 1050.
3. Pracovníci provádějící práce budou prokazatelně poučeni o nebezpečí, které hrozí při nedodržení bezpečnostních předpisů. S ohledem na provádění prací v blízkosti zařízení distribuční soustavy, resp. v ochranném pásmu upozorňujeme na možnost nebezpečných vlivů od elektrického zařízení. Opatření proti těmto vlivům je na straně žadatele, dodavatele prací nebo jimi pověřených osobách. ČEZ Distribuce, a. s., nepřevzme žádnou zodpovědnost za případné škody, které vzniknou následkem poruchy nebo havárie elektrického zařízení za nepředvídaných okolností nebo nedodržením výše uvedených podmínek.
4. V případě činnosti a/nebo stavby v blízkosti elektrického vedení, resp. v ochranném pásmu bude dotčený prostor ze všech stran možného přístupu/vjezdu po celou dobu realizace viditelně označen výstražnou cedulí.
5. Umístěním stavby nesmí dojít ke ztížení přístupu našich pracovníků a pracovníků námi pověřených firem k zařízení v majetku společnosti ČEZ Distribuce, a. s. Při případné úpravě povrchu nesmí dojít ke změně výškové nivelity země oproti současnému stavu.
6. Musí být dodrženy Podmínky pro práce v ochranných pásmech zařízení, které jsou v platném znění k dispozici na www.cezdistribuce.cz, popř. jsou součástí vydaného sdělení o existenci zařízení v majetku společnosti ČEZ Distribuce, a. s.
7. Dojde-li k obnažení podzemního vedení nebo k poškození energetického zařízení, sítě pro elektronickou komunikaci nebo zařízení se sítí pro elektronickou komunikaci související nebo zařízení technické infrastruktury ve vlastnictví ČEZ Distribuce, a. s., nahlaste nám prosím tuto skutečnost bezodkladně jako poruchu na bezplatnou linku 800 850 860. Poškození nebo mimořádné události způsobené na zařízení žadatelem, dodavatelem prací nebo jimi pověřenými osobami budou opraveny na náklady viníka. Zahrnutí obnažených, případně poškozených částí podzemního vedení může být provedeno pouze po souhlasu vydaném společností ČEZ Distribuce, a. s.
8. Toto vyjádření se nevztahuje na zařízení v majetku společností ČEZ ICT Services, a. s., a Telco Pro Services, a. s.

S vydáním územního rozhodnutí a stavebního povolení souhlasíme za předpokladu respektování podmínek uvedených v tomto souhlasu s umístěním stavby a s prováděním činností v ochranném pásmu elektrického zařízení.

Provozovatel distribuční soustavy si vyhrazuje právo odvolat souhlas kdykoli, zjistí-li, že podmínky stanovené v tomto vyjádření nejsou dodrženy. Pokud zjištěné nedostatky nebyly odstraněny ani na základě písemné výzvy ve stanoveném termínu, je žadatel povinen uvést ochranné pásmo do původního stavu a zdržet se provozování jakékoli činnosti, kterou zákon výslovně zakazuje.

S pozdravem



 **DISTRIBUCE**
ČEZ Distribuce, a. s.
Oceň - Dečín IV-Podmokly
Teplická 874/6, PSC 406 02
IČO: 247 26 035 230

Ing. Vladimír Koten
Vedoucí oddělení SEM sítě
ČEZ Distribuce, a. s.

Ladislav Fuchs

NAŠE ZNAČKA
0101604563

VYŘÍZENO DNE
21.09.2021

Sdělení o existenci energetického zařízení, sítě pro elektronickou komunikaci nebo zařízení technické infrastruktury v majetku společnosti ČEZ Distribuce, a. s., pro akci:

Zvýšení bezpečnosti dopravy v Liberci - Křižovatka U Močálu x Na Žižkově (společné povolení)

Vážený zákazníku,

Na základě Vaší žádosti 0101604563 ze dne 21.09.2021 Vám zasíláme sdělení o existenci energetického zařízení, sítě pro elektronickou komunikaci nebo zařízení technické infrastruktury v majetku společnosti ČEZ Distribuce, a. s., ve Vámi vymezeném zájmovém území.

Dovolujeme si Vás upozornit, že **sdělení nenahrazuje** vyjádření provozovatele distribuční soustavy k projektové dokumentaci pro územní nebo stavební řízení, k připojení nového odběru, zdroje elektrické energie nebo k navýšení rezervovaného příkonu a výkonu a s výjimkou havárií ani souhlas s činností v ochranném pásmu.

Toto sdělení je platné do 21.03.2022 a je jedním z podkladů pro zpracování projektové dokumentace, pokud je taková dokumentace zpracovávána.

V majetku ČEZ Distribuce, a. s., se na Vámi uvedeném zájmovém území nachází nebo ochranným pásmem zasahuje energetické zařízení typu:

	síť NN	síť VN	síť VVN
Podzemní síť	střet	střet	
Nadzemní síť			

Stanice	střet
---------	-------

V majetku ČEZ Distribuce, a. s., se na Vámi uvedeném zájmovém území nachází nebo ochranným pásmem zasahuje síť pro elektronickou komunikaci typu:

	síť pro elektronickou komunikaci
Podzemní síť	
Nadzemní síť	

Zařízení technické infrastruktury zahrnuje zejména vodovodní, kanalizační a plynové přípojky pro objekty ČEZ Distribuce a. s., a dále pak další podzemní a nadzemní zařízení sloužící pro provoz distribuční sítě. V majetku ČEZ Distribuce, a. s., se na Vámi uvedeném zájmovém území nachází nebo ochranným pásmem zasahuje zařízení technické infrastruktury:

	zařízení technické infrastruktury
Nadzemní nebo podzemní	

Energetické zařízení (mimo nadzemních sítí NN), zařízení sítě pro elektronickou komunikaci a zařízení technické infrastruktury je chráněno ochranným pásmem podle § 46 zákona č. 458/2000 Sb., o podmínkách podnikání a o výkonu státní správy v energetických odvětvích a o změně některých zákonů (energetický zákon), ve znění pozdějších předpisů. Přibližný průběh tras energetických zařízení, sítě pro elektronickou komunikaci (v trase kabelového vedení může být uloženo několik kabelů energetických i komunikačních) a tras zařízení technické infrastruktury zasíláme v příloze tohoto dopisu.

V případě existence **podzemních** energetických zařízení, sítě pro elektronickou komunikaci nebo zařízení technické infrastruktury je povinností stavebníka alespoň 14 dní před započítím zemních prací požádat telefonicky na 800 850 860 nebo e-mailem na info@cezdistribuce.cz o tzv. **vytyčení trasy podzemního zařízení**, sítě pro elektronickou komunikaci nebo zařízení technické infrastruktury. O vytyčení lze požádat pouze na základě vydaného sdělení o existenci energetického zařízení, sítě pro elektronickou komunikaci nebo zařízení technické infrastruktury, a to (mimo havárií) nejpozději 30 dní před koncem jeho platnosti.

Dojde-li k obnažení podzemního vedení nebo k poškození energetického zařízení, sítě pro elektronickou komunikaci nebo zařízení se sítě pro elektronickou komunikaci související nebo zařízení technické infrastruktury ve vlastnictví ČEZ Distribuce, a. s., nahlaste nám prosím tuto skutečnost bezodkladně jako poruchu na bezplatnou linku 800 850 860.

Pokud uvažovaná **akce nebo činnost zasáhne do ochranného pásma** nadzemních vedení, trafostanic nebo sítě pro elektronickou komunikaci, popř. bude po vytyčení zjištěno, že zasahuje do ochranného pásma podzemních energetických zařízení nebo zařízení pro elektronickou komunikaci, je nutné písemně požádat společnost ČEZ Distribuce, a. s., o souhlas s činností v ochranném pásmu (formulář je k dispozici na www.cezdistribuce.cz v části Formuláře / Činnosti v ochranných pásmech, kontaktní údaje pro podání Vaší žádosti naleznete v zápatí). Jestliže uvažovaná akce vyvolá potřebu dílčí změny trasy vedení nebo přemístění některých prvků energetického zařízení nebo sítě pro elektronickou komunikaci včetně souvisejícího zařízení, je nutné včas společnost ČEZ Distribuce, a. s., požádat o přeložku zařízení podle § 47 energetického zákona.

Zároveň Vás upozorňujeme, že v zájmovém území se může nacházet taktéž energetické zařízení, síť pro elektronickou komunikaci nebo zařízení technické infrastruktury, které není v majetku společnosti ČEZ Distribuce, a. s.

V souvislosti s výše uvedeným si Vás dovoluujeme upozornit, že uvedené sdělení včetně jeho příloh obsahuje skutečnosti tvořící obchodní tajemství společnosti ČEZ Distribuce, a. s. Poskytnuté informace jsou dále také důvěrnými informacemi a obchodně citlivými informacemi společnosti ČEZ Distribuce, a. s. Z výše uvedených důvodů si Vás proto společnost ČEZ Distribuce, a. s., dovoluje upozornit, že s poskytnutými informacemi je potřeba nakládat dle platných právních předpisů, v opačném případě se vystavujete postihu ve smyslu platné právní úpravy. V této souvislosti si Vás dále dovoluujeme upozornit, že požadované informace nesmí být předány, sděleny, využity, zpřístupněny, či jiným způsobem postoupeny na jakoukoli třetí osobu bez předchozího prokazatelného souhlasu společnosti ČEZ Distribuce, a. s. Informace o existenci energetického zařízení, sítě pro elektronickou komunikaci a zařízení technické infrastruktury mohou být využity pouze pro účel, pro který byly vyžádány.

S pozdravem

ČEZ Distribuce, a. s.

Děčín, Děčín IV-Podmokly

Teplická 874/8

PSČ 405 02

IČ: 24729035

Přílohy

1. Situační výkres zájmového území
2. Podmínky pro provádění činností v ochranných pásmech energetických zařízení, sítě pro elektronickou komunikaci a zařízení technické infrastruktury

PODMÍNKY PRO PROVÁDĚNÍ ČINNOSTÍ V OCHRANNÝCH PÁSMECH PODZEMNÍCH VEDENÍ

Ochranné pásmo podzemních vedení elektrizační soustavy do 110 kV vč. a vedení řídicí, měřicí a zabezpečovací techniky je stanoveno v § 46 odst. 5 zákona č. 458/2000 Sb., o podmínkách podnikání a o výkonu státní správy v energetických odvětvích a o změně některých zákonů (energetický zákon), ve znění pozdějších předpisů, a činí 1 metr po obou stranách krajního kabelu (energetického nebo pro elektronickou komunikaci) kabelové trasy, nad 110 kV činí 3 metry po obou stranách krajního kabelu.

V ochranném pásmu podzemního vedení je podle § 46 odst. 8 a 10 energetického zákona zakázáno:

- a) zřizovat bez souhlasu vlastníka těchto zařízení stavby či umisťovat konstrukce a jiná podobná zařízení, jakož i uskladňovat hořlavé a výbušné látky,
- b) provádět bez souhlasu vlastníka zemní práce,
- c) provádět činnosti, které by mohly ohrozit spolehlivost a bezpečnost provozu těchto zařízení nebo ohrozit život, zdraví či majetek osob,
- d) provádět činnosti, které by znemožňovaly nebo podstatně znesnadňovaly přístup k těmto zařízením,
- e) vysazovat trvalé porosty a přejíždět vedení mechanismy o celkové hmotnosti nad 6 tun.

Pokud stavba nebo stavební činnost zasahuje do ochranného pásma podzemního vedení, je třeba požádat o písemný souhlas vlastníka nebo provozovatele tohoto zařízení na základě § 46 odst. 8 a 11 energetického zákona.

V ochranných pásmech podzemních energetických vedení a sítí pro elektronickou komunikaci je třeba dále dodržovat následující podmínky:

1. Dodavatel prací musí před zahájením prací zajistit vytyčení podzemního zařízení a prokazatelně seznámit pracovníky, jichž se to týká, s jejich polohou a upozornit na odchylky od výkresové dokumentace.
2. Výkopové práce do vzdálenosti 1 metr od osy (krajního) kabelu musí být prováděny ručně.
3. Zemní práce musí být prováděny v souladu s ČSN 73 6133 Návrh a provádění zemního tělesa pozemních komunikací a při zemních pracích musí být dodrženo Nařízení vlády č. 591/2006 Sb., bližších minimálních požadavcích na bezpečnost a ochranu zdraví při práci na staveništích.
4. Místa křížení a souběhy ostatních zařízení a staveb se zařízeními energetickými, komunikačními sítěmi pro elektronickou komunikaci nebo zařízeními technické infrastruktury musí být vyprojektovány a provedeny v souladu s platnými normami a předpisy, zejména s ČSN 33 2000-5-52, ČSN EN 50110-1, ČSN EN 50341-1, ČSN 73 6005 a PNE 33 0000-6, PNE 33 3301, PNE 34 1050.
5. Dodavatel prací musí oznámit příslušnému provozovateli distribuční soustavy zahájení prací minimálně 3 pracovní dny předem.
6. Při potřebě přejíždění trasy podzemních vedení nebo podzemních zařízení vozidly nebo mechanismy je třeba po dohodě s vlastníkem provést dodatečnou ochranu proti mechanickému poškození.
7. Manipulovat s obnaženými kabely pod napětím je možné pouze se souhlasem vlastníka. Odkryté zařízení sítě pro elektronickou komunikaci včetně ochranné trubky (HDPE apod.) musí být řádně zabezpečeno při práci i proti poškození nepovolanou osobou.
8. Před záhozem kabelové trasy musí být zástupce vlastníka kabelu / ochranné trubky vyzván ke kontrole uložení. Pokud toto organizace provádějící zemní práce neprovede, vyhrazuje si provozovatel distribuční soustavy právo nechat inkriminované místo znovu odkryt.
9. Při záhozu musí být zemina pod kabely řádně udusána, kabely zapískovány a provedeno krytí proti mechanickému poškození. Podkopané kabely sítě elektronické komunikace budou podloženy ve vzdálenosti 1,5 m a zemina pod podložení musí být řádně upěchována. Pro zavěšení kabelu nebude použito sousedních kabelů nebo potrubí. Kabelové spojky budou uloženy vodorovně na můstku. Při práci s vysazováním a podkládáním kabelů stavebník včas vyzve k přítomnosti pracovníka pověřeného společností ČEZ Distribuce, a. s.
10. Bez předchozího souhlasu je zakázáno snižovat nebo zvyšovat vrstvu zeminy nad kabelem.
11. Každé poškození zařízení provozovatele distribuční soustavy musí být okamžitě nahlášeno na bezplatnou linku ČEZ Distribuce 800 850 860, která je Vám k dispozici 24 hodin denně, 7 dní v týdnu.
12. Ukončení stavby musí být neprodleně ohlášeno příslušnému provoznímu útvaru.
13. **Po dokončení stavby provozovatel distribuční soustavy nesouhlasí s vyhlášením ochranného pásma nových rozvodů, které jsou budovány, protože se již jedná o práce v ochranném pásmu zařízení provozovatele distribuční soustavy. Případné opravy nebo rekonstrukce na svém zařízení nebude provozovatel distribuční soustavy provádět na výjimku z ochranného pásma nebo na základě souhlasu s činností v tomto pásmu.**

Případné nedodržení uvedených podmínek bude řešeno příslušným stavebním úřadem nebo nahlášeno Energetickému regulačnímu úřadu jako správní delikt ve smyslu příslušného ustanovení energetického zákona spočívající v porušení zákazu provádět činnosti v ochranných pásmech dle § 46 uvedeného zákona.

Pozn.: Uvedené právní nebo technické normy jsou uvažovány v platném znění.

PODMÍNKY PRO PROVÁDĚNÍ ČINNOSTÍ V OCHRANNÝCH PÁSMECH NADZEMNÍCH VEDENÍ

Ochranné pásmo nadzemního vedení distribuční soustavy podle § 46 odst. 3 zákona č. 458/2000 Sb., o podmínkách podnikání a o výkonu státní správy v energetických odvětvích a o změně některých zákonů (energetický zákon), je souvislý prostor vymezený svislými rovinami vedenými po obou stranách vedení ve vodorovné vzdálenosti měřené kolmo na vedení, které činí od krajního vodiče vedení na obě jeho strany:

- a) u napětí nad 1 kV a do 35 kV včetně
 - pro vodiče bez izolace 7 metrů (resp. 10 metrů u zařízení postaveného do 31. 12. 1994, vyjma lesních průseků, kde rozsah ochranného pásma i do uvedeného data činí 7 metrů),
 - pro vodiče s izolací základní 2 metry,
 - pro závěsná kabelová vedení 1 metr;
- b) u napětí nad 35 kV do 110 kV včetně
 - pro vodiče bez izolace 12 metrů (resp. 15 metrů u zařízení postaveného do 31. 12. 1994),
 - pro vodiče s izolací základní 5 metrů;
- c) u zařízení sítě pro elektronickou komunikaci 1 metr od krajního vedení.

Poznámka: Nadzemní vedení nízkého napětí (do 1 kV) není chráněno ochranným pásmem. Při činnostech prováděných v jeho blízkosti (práce v blízkosti) je nutné dodržet vzdálenosti dané ČSN EN 50110-1.

V ochranném pásmu nadzemního vedení je podle § 46 odst. 8 a 9 energetického zákona zakázáno:

1. zřizovat bez souhlasu vlastníka těchto zařízení stavby či umísťovat konstrukce a jiná podobná zařízení, jakož i uskláňovat hořlavé a výbušné látky,
2. provádět bez souhlasu vlastníka zemní práce,
3. provádět činnosti, které by mohly ohrozit spolehlivost a bezpečnost provozu těchto zařízení nebo ohrozit život, zdraví či majetek osob,
4. provádět činnosti, které by znemožňovaly nebo podstatně znesnadňovaly přístup k těmto zařízením,
5. vysazovat chmelnice a nechávat růst porosty nad výšku 3 metry.

Pokud stavba nebo stavební činnost zasahuje do ochranného pásma nadzemního vedení, je třeba požádat o písemný souhlas vlastníka nebo provozovatele tohoto zařízení na základě § 46 odst. 8 a 11 energetického zákona.

V ochranných pásmech nadzemních energetických vedení a sítí pro elektronickou komunikaci je třeba dále dodržovat následující podmínky:

1. Při pohybu nebo pracích v blízkosti elektrického vedení se nesmí osoby, předměty, prostředky nemající povahu jeřábu přiblížit k živým částem vodičů vysokého napětí blíže než 2 metry a u vodičů velmi vysokého napětí blíže než 3 metry (dle PNE 330000-6), pokud není větší vzdálenost stanovena v jiném předpisu (např. ČSN ISO 12480-1).
2. Jeřáby a jim podobná zařízení musí být umístěny tak, aby v kterékoliv poloze byly všechny jejich části mimo ochranné pásmo vedení, a musí být zamezeno vyvrstvení lana.
3. Je zakázáno stavět budovy nebo jiné objekty v ochranných pásmech nadzemních vedení vysokého napětí.
4. Je zakázáno, provádět veškeré pozemní práce, při kterých by byla narušena stabilita podpěrných bodů (sloupů nebo stožárů).
5. Je zakázáno upevňovat antény, reklamy, ukazatele apod. pod, přes nebo přímo na stožáry elektrického vedení.
6. Dodavatel prací musí prokazatelně seznámit své pracovníky, jichž se to týká s ČSN EN 50110-1.
7. Pokud není možné dodržet body č. 1 až 4, je možné požádat příslušný provozní útvar provozovatele distribuční soustavy o další řešení (zajištění odborného dohledu pracovníka s elektrotechnickou kvalifikací dle Vyhlášky č. 50/1978 Sb., vypnutí a zajištění zařízení, zaizolování živých částí apod.), pokud nejsou tyto podmínky již součástí jiného vyjádření ke konkrétní stavbě.
8. V případě požadavku na vypnutí zařízení po nezbytnou dobu provádění prací je nutné požádat minimálně 2 měsíce před požadovaným termínem. V případě vedení nízkého napětí je možné též požádat o zaizolování části vedení.
9. Stavba bude situována tak, aby každá její část včetně dočasných zařízení byla vzdálena nejméně 1,5 m od osy nadzemního zařízení pro elektronickou komunikaci.
10. Do vzdálenosti 1,5 metru od osy nadzemního zařízení pro elektronickou komunikaci nebudou používány mechanismy ohrožující provoz zařízení, skladován materiál, zemina, prováděny postřiky nebo jiná činnost, která by mohla ohrozit provoz zařízení nebo jiného zařízení souvisejícího s nadzemní sítí pro elektronickou komunikaci.

Případné nedodržení uvedených podmínek bude řešeno příslušným stavebním úřadem nebo nahlášeno Energetickému regulačnímu úřadu jako správní delikt ve smyslu příslušného ustanovení energetického zákona, spočívající v porušení zákazu provádět činnosti v ochranných pásmech dle § 46 uvedeného zákona.

PODMÍNKY PRO PROVÁDĚNÍ ČINNOSTÍ V OCHRANNÝCH PÁSMECH ELEKTRICKÝCH STANIC

Ochranné pásmo elektrické stanice je stanoveno v § 46 odst. 6 zákona č. 458/2000 Sb., o podmínkách podnikání a o výkonu státní správy v energetických odvětvích a o změně některých zákonů (energetický zákon), a je vymezeno svislými rovinami vedenými ve vodorovné vzdálenosti:

- a) u venkovních elektrických stanic a dále stanic s napětím větším než 52 kV v budovách 20 metrů vně od oplocení nebo v případě, že stanice není oplocena, 20 metrů od vnějšího líce obvodového zdiva,
- b) u stožárových elektrických stanic a věžových stanic s venkovním přívodem s převodem napětí z úrovně nad 1 kV a menší než 52 kV na úroveň nízkého napětí 7 m od vnější hrany půdorysu stanice ve všech směrech,
- c) u kompaktních a zděných el. stanic s převodem napětí z úrovně nad 1 kV a menší než 52 kV na úroveň nízkého napětí 2 metry od vnějšího pláště stanice ve všech směrech,
- d) u vestavěných el. stanic 1 metr vně od obestavění.

V ochranném pásmu elektrické stanice je podle § 46 odst. 8 a 10 energetického zákona zakázáno:

1. zřizovat bez souhlasu vlastníka těchto zařízení stavby či umisťovat konstrukce a jiná podobná zařízení, jakož i uskladňovat hořlavé a výbušné látky,
2. provádět bez souhlasu vlastníka zemní práce,
3. provádět činnosti, které by mohly ohrozit spolehlivost a bezpečnost provozu těchto zařízení nebo ohrozit život, zdraví či majetek osob,
4. provádět činnosti, které by znemožňovaly nebo podstatně znesnadňovaly přístup k těmto zařízením.

Pokud stavba nebo stavební činnost zasahuje do ochranného pásma elektrické stanice, je třeba požádat o písemný souhlas vlastníka nebo provozovatele tohoto zařízení na základě § 46 odst. 8 a 11 energetického zákona.

V ochranném pásmu elektrické stanice je dále zakázáno provádět činnosti, které by mohly mít za následek ohrožení bezpečnosti a spolehlivosti provozu stanice nebo zmenšující či podstatně znesnadňující její obsluhu a údržbu a to zejména:

5. provádět výkopové práce ohrožující zaústění podzemních vedení vysokého a nízkého napětí nebo stabilitu stavební části el. stanice (viz podmínky pro činnosti v ochranných pásmech podzemního vedení),
6. skladovat či umisťovat předměty bránící přístupu do elektrické stanice nebo k rozvaděčům vysokého nebo nízkého napětí,
7. umisťovat antény, reklamy, ukazatele apod.,
8. zřizovat oplocení, které by znemožnilo obsluhu el. stanice.

Případné nedodržení uvedených podmínek bude řešeno příslušným stavebním úřadem nebo nahlášeno Energetickému regulačnímu úřadu jako správní delikt ve smyslu příslušného ustanovení energetického zákona spočívající v porušení zákazu provádět činnosti v ochranných pásmech dle § 46 uvedeného zákona.

PODMÍNKY PRO PROVÁDĚNÍ ČINNOSTÍ V OCHRANNÝCH PÁSMECH NEBO BEZPROSTŘEDNÍ BLÍZKOSTI ZAŘÍZENÍ TECHNICKÉ INFRASTRUKTURY

Ochranné pásmo zařízení technické infrastruktury činí 1 metr po obou stranách od potrubí nebo kabelu.

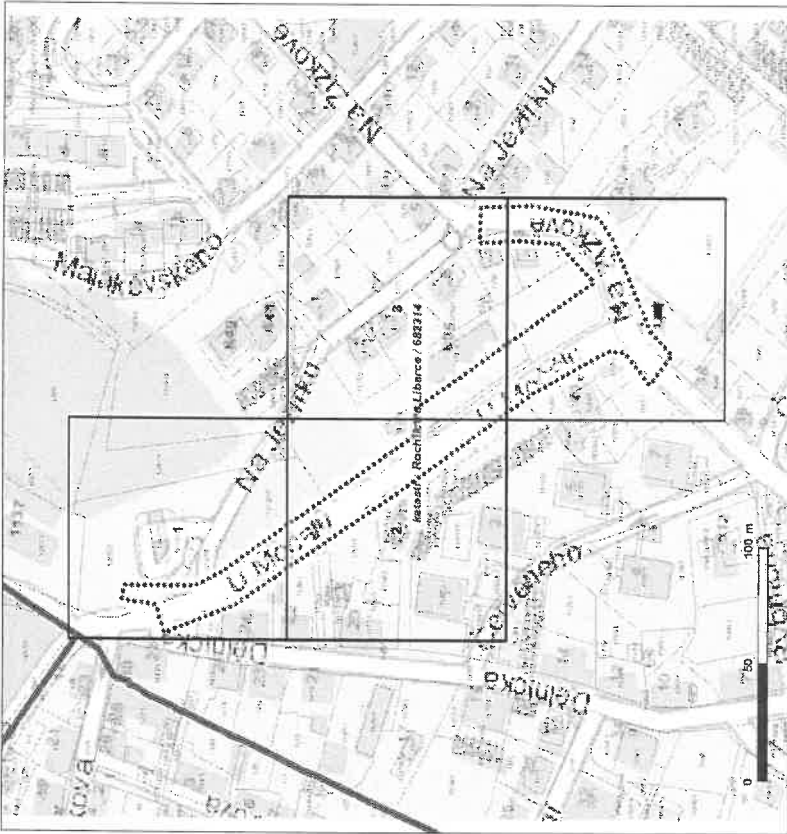
V ochranném pásmu zařízení technické infrastruktury je zakázáno bez souhlasu společnosti ČEZ Distribuce, a. s., provádět činnosti, které by mohly ohrozit vodárenské, plynárenské, kanalizační nebo jiné zařízení technické infrastruktury, jejich spolehlivost a bezpečnost provozu. Při provádění veškerých činností v ochranném pásmu i mimo ně nesmí dojít k poškození těchto zařízení.

V projektech v bezprostřední blízkosti zařízení technické infrastruktury je nutno dodržet vzájemné vzdálenosti inženýrských sítí dle ČSN 73 6005.

Plati pouze se sdělením číslo 0101604563.

Zakresené polohy zařízení v příloze jsou pouze informativní.

Situační výkres zájmového území (klad mapových listů)



Není-li zobrazena katastrální mapa, zadejte žádost znovu. Katastrální mapa je generována prostřednictvím externí WMS služby, jejíž provoz nezajišťuje společnost ČEZ Distribuce, a. s.

LEGENDA	
	Stаницe do 22 kV - uzávnová
	Podzemní vedení NN do 1 kV
	Nadzemní vedení NN do 1 kV
	Podzemní vedení VN do 35 kV
	Nadzemní vedení VN do 35 kV
	Podzemní vedení VN 110 kV
	Nadzemní vedení VN 110 kV
	NN přívod odvětvové
	Základní technická infrastruktura
	Číslo mapového listu
	Zájmové území
	Stаницe do 22 kV - uzávnová
	Podzemní vedení pro elektromobility komunikací
	Podzemní vedení pro elektromobility komunikací
	Stаницe do 32 kV - zářivá
	Skupiny aří pro elektromobility komunikací s energetickým účinkem
	Společná a podzemní vedením NN do 1 kV
	Společná a nadzemní vedením NN do 1 kV
	Společná a podzemní vedením VN do 35 kV
	Společná a nadzemní vedením VN do 35 kV
	Společná a podzemní vedením VN 110 kV
	Společná a nadzemní vedením VN 110 kV
	Historie katastrálního území

Plati pouze se sdělením číslo 0101604563.

Zakresené polohy zařízení v příloze jsou pouze informativní.

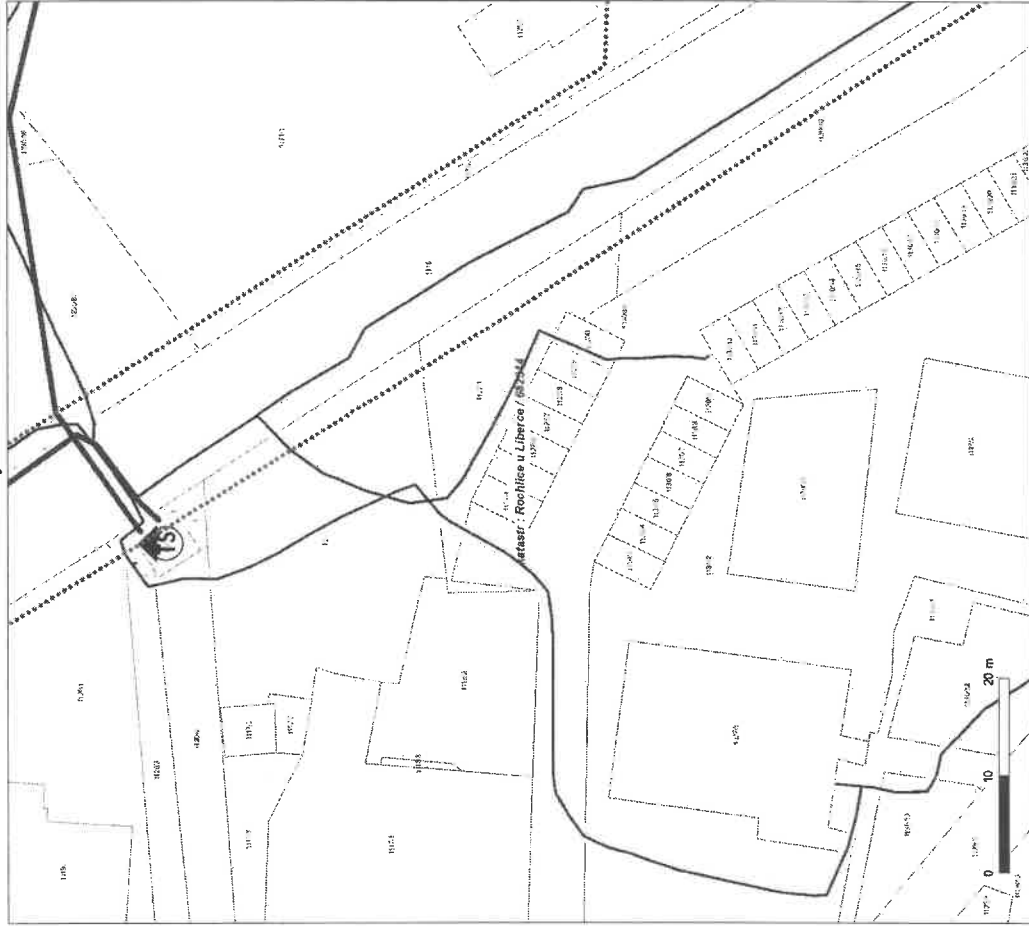
Situační výkres - list 1



Není-li zobrazena katastrální mapa, zadejte žádost znovu. Katastrální mapa je generována prostřednictvím externí WMS služby, jejíž provoz nezajišťuje společnost ČEZ Distribuce, a. s.

Plati pouze se sdělením číslo 0101604563.
Zakreslené polohy zařízení v příloze jsou pouze informativní.

Situační výkres - list 2



Není-li zobrazena katastrální mapa, zadejte žádost znovu. Katastrální mapa je generována prostřednictvím externí WMS služby, jejíž provoz nezajišťuje společnost ČEZ Distribuce, a. s.

Plati pouze se sdělením číslo 0101604563.
Zakreslené polohy zařízení v příloze jsou pouze informativní.

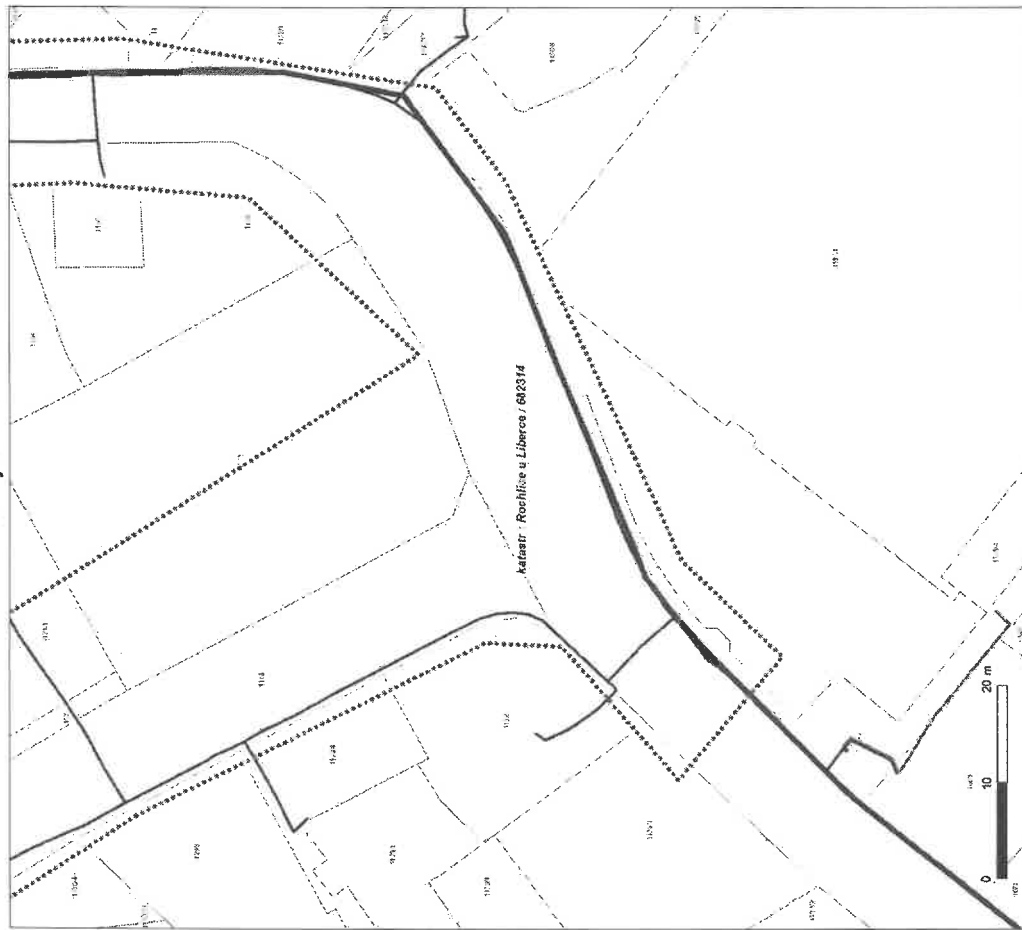
Situační výkres - list 3



Není-li zobrazena katastrální mapa, zadejte žádost znovu. Katastrální mapa je generována prostřednictvím externí WMS služby, jejíž provoz nezajišťuje společnost ČEZ Distribuce, a. s.

Platí pouze se sdělením číslo 0101604563.
Zakreslené polohy zařízení v příloze jsou pouze informativní.

Situační výkres - list 4



Není-li zobrazena katastrální mapa, zadejte žádost znovu. Katastrální mapa je generována prostřednictvím externí WMS služby, jejíž provoz nezajišťuje společnost CEZ Distribuce, a. s.



ŽADATEL

Ladislav Fuchs

NAŠE ZNAČKA
0700443502

VYŘIZUJE / LINKA

VYŘÍZENO DNE
21.09.2021

Sdělení o existenci komunikačního vedení společnosti ČEZ ICT Services, a. s.

Název akce: **Zvýšení bezpečnosti dopravy v Liberci - Křížovatka U Močálu x Na Žižkově (společné pov**

Účel: **Informativní**

Vážený zákazníku,
dovolujeme si reagovat na Vaši žádost číslo 0700443502 ze dne 21.09.2021, která se týkala sdělení o existenci komunikačního zařízení na Vámi určeném zájmovém území.

Dle vědomí společnosti ČEZ ICT Services, a. s., se na Vámi vymezeném zájmovém území:
nenachází komunikační zařízení v majetku společnosti ČEZ ICT Services, a. s.

Zároveň si Vás dovolujeme upozornit, že není vyloučeno, že se ve Vámi vymezeném zájmovém území nachází jiné zařízení, které není v majetku společnosti ČEZ ICT Services, a. s.

Toto sdělení je platné do 21.09.2022.

V souvislosti s výše uvedeným si Vás dovolujeme upozornit, že sdělení o existenci či neexistenci sítě představuje skutečnosti tvořící obchodní tajemství společnosti ČEZ ICT Services, a. s. Poskytnuté informace jsou dále také důvěrnými informacemi společnosti ČEZ ICT Services, a. s. Z výše uvedených důvodů si Vás proto společnost ČEZ ICT Services, a. s., dovoluje upozornit, že s poskytnutými informacemi je potřeba nakládat dle platných právních předpisů, v opačném případě se vystavujete postihu ve smyslu platné právní úpravy. V této souvislosti si Vás dovolujeme rovněž upozornit, že požadované informace nesmí být předány, sděleny, využity, zpřístupněny, či jiným způsobem postoupeny na jakoukoli třetí osobu bez předchozího prokazatelného souhlasu společnosti ČEZ ICT Services, a. s. Informace o existenci sítě mohou být využity pouze pro účel, pro který byly vyžádány.

ČEZ ICT Services, a. s.

Praha, Praha 4
Duhová 1531/3
PSČ 140 53
IČ: 26470411

Přílohy

Situační výkres zájmového území

ČEZ ICT Services, a. s.

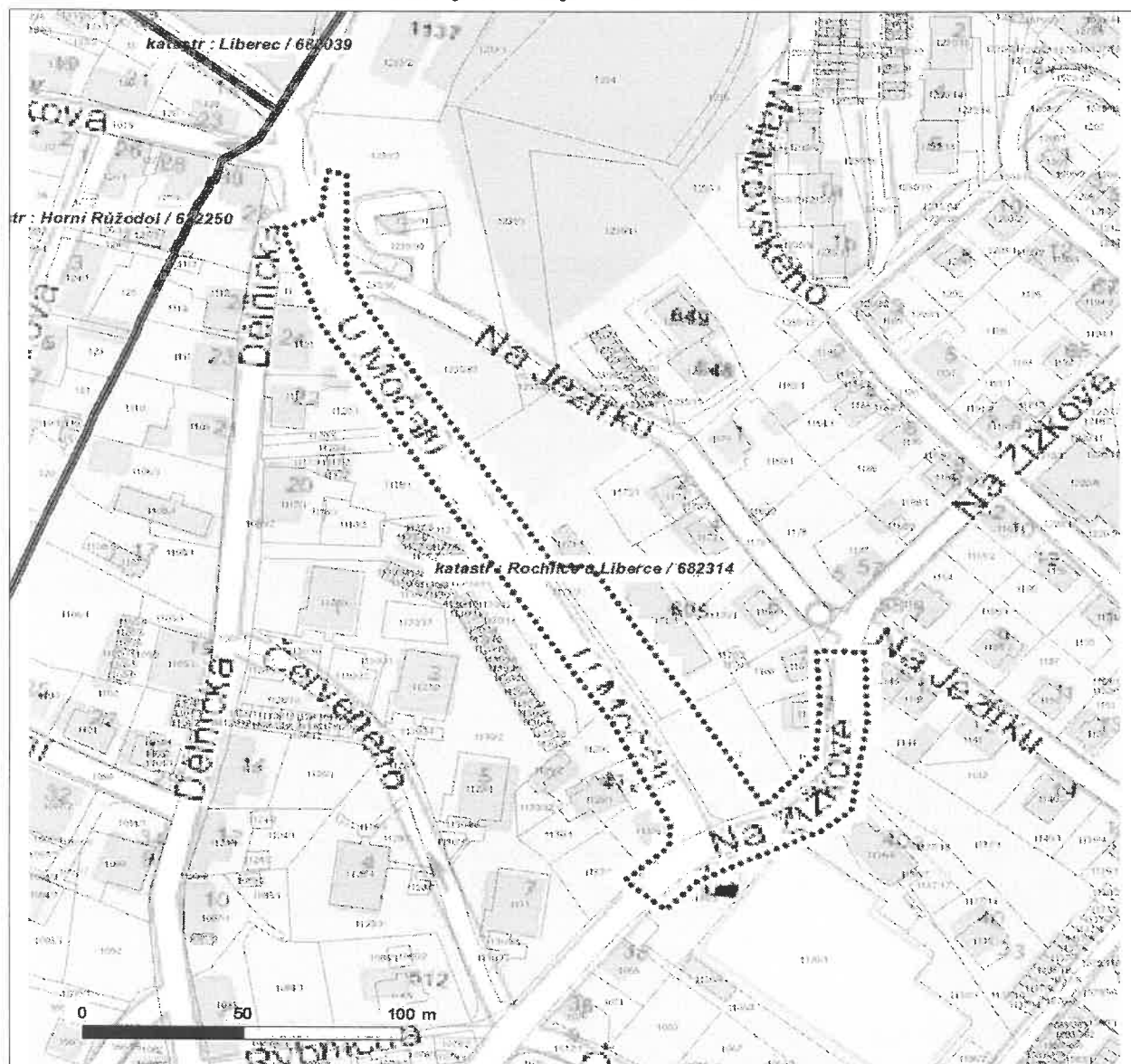
Duhová 1531/3, 140 53 Praha 4 | tel.: 841 842 843 | IČ: 26470411, DIČ: CZ26470411
e-mail: servicedesk@cez.cz, www.cez.cz/cez-ict-services | zapsána v obchodním rejstříku
vedeném Městským soudem v Praze, oddíl B, vložka 7309



Platí pouze se sdělením číslo 0700443502.

Zakreslené polohy zařízení v příloze jsou pouze informativní.

Situační výkres zájmového území



LEGENDA

- | | |
|---------------------------|-----------------------------|
| Nadzemní optické vedení | Radioreléový spoj vzduch |
| Podzemní optické vedení | Zájmové území |
| Nadzemní metalické vedení | Hranice katastrálního území |
| Podzemní metalické vedení | |



ŽADATEL

Ladislav Fuchs

NAŠE ZNAČKA
0201304668

VYŘIZUJE / LINKA

VYŘÍZENO DNE
21.09.2021

Sdělení o existenci komunikačního vedení společnosti Telco Pro Services, a. s.

Název akce: **Zvýšení bezpečnosti dopravy v Liberci - Křížovatka U Močálu x Na Žižkově (společné pov**

Účel: **Informativní**

Vážený zákazníku,
dovolujeme si reagovat na Vaši žádost číslo 0201304668 ze dne 21.09.2021, která se týkala sdělení o existenci komunikačního zařízení na Vámi určeném zájmovém území.

Dle vědomí společnosti Telco Pro Services, a. s., se na Vámi vymezeném zájmovém území:
nenachází komunikační zařízení v majetku společnosti Telco Pro Services, a. s.

Zároveň si Vás dovoluujeme upozornit, že není vyloučeno, že se ve Vámi vymezeném zájmovém území nachází jiné zařízení, které není v majetku společnosti Telco Pro Services, a. s.

Toto sdělení je platné do 21.09.2022.

V souvislosti s výše uvedeným si Vás dovoluujeme upozornit, že sdělení o existenci či neexistenci sítí představuje skutečnosti tvořící obchodní tajemství společnosti Telco Pro Services, a. s. Poskytnuté informace jsou dále také důvěrnými informacemi společnosti Telco Pro Services, a. s. Z výše uvedených důvodů si Vás proto společnost Telco Pro Services, a. s., dovoluje upozornit, že s poskytnutými informacemi je potřeba nakládat dle platných právních předpisů, v opačném případě se vystavujete postihu ve smyslu platné právní úpravy. V této souvislosti si Vás dovoluujeme rovněž upozornit, že požadované informace nesmí být předány, sděleny, využity, zpřístupněny, či jiným způsobem postoupeny na jakoukoli třetí osobu bez předchozího prokazatelného souhlasu společnosti Telco Pro Services, a. s. Informace o existenci sítí mohou být využity pouze pro účel, pro který byly vyžádány.

S pozdravem

Telco Pro Services, a. s.

Praha, Praha 4
Duhová 1531/3
PSČ 140 00
IČ: 29148278

Přílohy

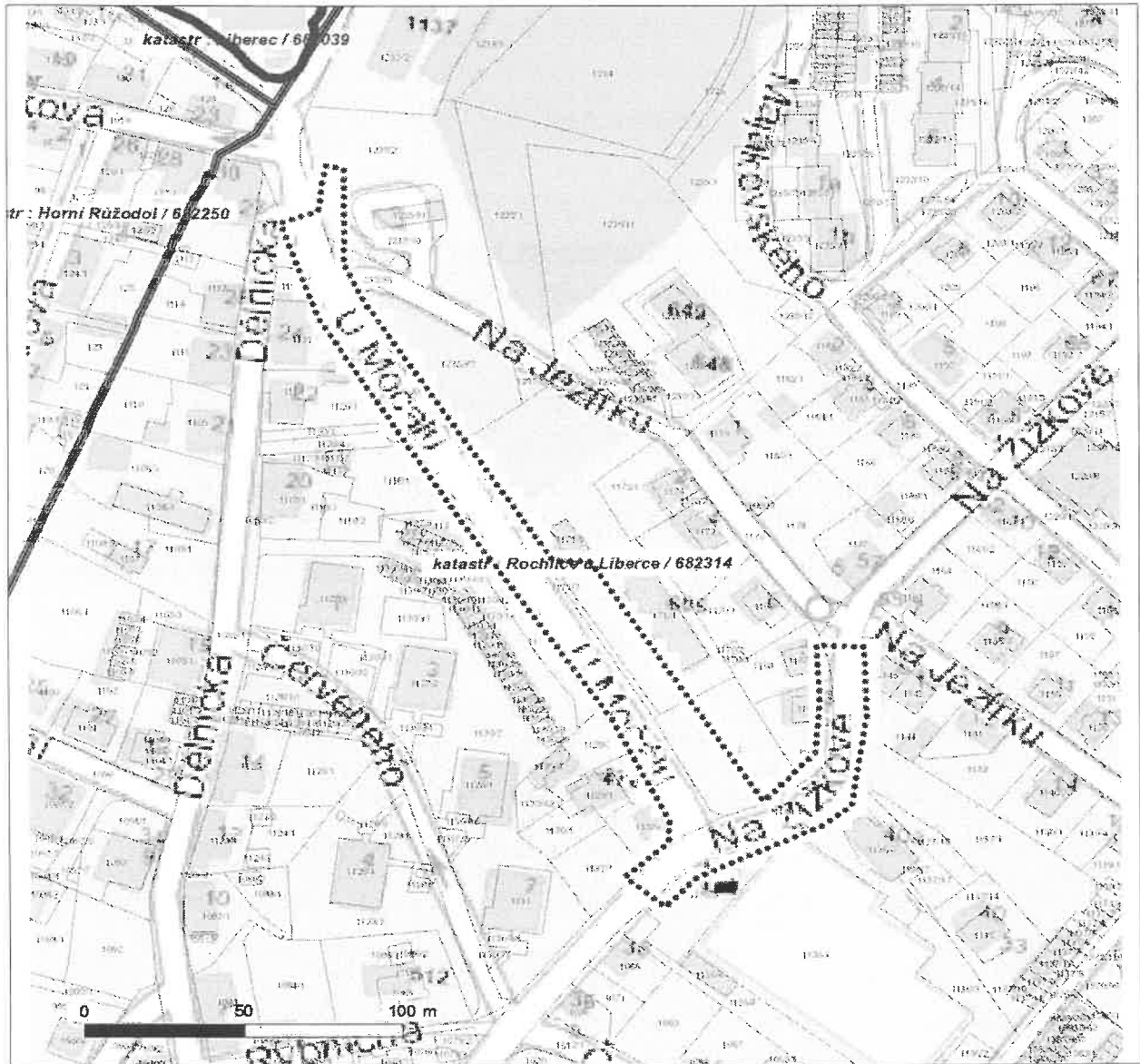
Situační výkres zájmového území



Platí pouze se sdělením číslo 0201304668.

Zakreslené polohy zařízení v příloze jsou pouze informativní.

Situační výkres zájmového území



LEGENDA

- | | | | |
|-------|---------------------------|-------|-----------------------------|
| — — — | Nadzemní optické vedení | — — — | Radioreléový spoj vzduch |
| — — — | Podzemní optické vedení | | Zájmové území |
| — — — | Nadzemní metalické vedení | — — — | Hranice katastrálního území |
| — — — | Podzemní metalické vedení | | |



naše značka
5002466457
vyřizuje
Simona Kloudová
datum
01.10.2021

Ing. Ladislav Fuchs
Wintrova 486/14
46001 Liberec

Věc:

Zvýšení bezpečnosti dopravy v Liberci – Křižovatka U Močálu x Na Žižkově (společné povolení)

K.ú. - p.č.: Rochlice u Liberce-1116,1089/1,1235/2,1235/86,1134/1,1166 a další

Stavebník: STATUTÁRNÍ MĚSTO LIBEREC, nám. Dr. E. Beneše 1/1, 46001 Liberec

Účel stanoviska: Povolení stavby - stavební režim (ÚR+SP)

GasNet, s.r.o., jako provozovatel distribuční soustavy (PDS) a technické infrastruktury, zastoupený GasNet Služby, s.r.o., vydává toto stanovisko:

V ZÁJMOVÉM ÚZEMÍ STAVBY SE NACHÁZÍ TATO PLYNÁRENSKÁ ZAŘÍZENÍ A PLYNOVODNÍ PŘÍPOJKY:

NTL plynovod PE d160, příp.,
zrušený NTL plynovod ocel DN 150

Zrušené plynárenské zařízení je odstaveno od provozované části plynovodní sítě, a proto jej nelze vytyčit dle předepsaného postupu.

Při provádění prací ve vyznačeném prostoru požadujeme dbát zvýšené opatrnosti, protože při mechanickém poškození plynárenského zařízení je možnost vzniku výbušné směsi. Pracovníci provádějící stavební práce musí být s touto skutečností prokazatelně seznámeni.

Pro realizaci stavby stanovujeme tyto podmínky:

- Před zahájením stavby bude provedeno vytyčení PZ viz.odst.3 (<http://www.gasnet.cz/zadost-o-vytyceni>)- poskytnutý zakres je pouze ORIENTAČNÍ.
- Digitální data lze získat: <http://www.gasnet.cz/cs/zadost-o-vektorova-data/>.
- Při realizaci stavby, souběhu a křížení IS požadujeme dodržet ČSN 73 6005, TPG 702 01, TPG 702 04, zákon č.458/2000 Sb., případně další předpisy a ČSN související s uvedenou stavbou.
- Požadujeme dodržet krytí plynárenského zařízení dle ČSN 73 6005, tab. B1.
- Požadujeme, aby veškeré práce v ochranném pásmu stávajících plynárenských zařízení byly prováděny nejméně 400 mm nad jejich povrchem.
- Dopravní značení musí být umístěno od stávajícího plynárenského zařízení a plynovodních přípojek (dále jen PZ) v minimální vzdálenosti 1 m.
- Při vysazování stromů a okrasných dřevin požadujeme dodržet od stávajícího PZ vzdálenost minimálně 2 m na obě strany.
- Pokud stavba vyvolá výškovou nebo směrovou úpravu trasy plynárenského zařízení, bude zpracována PD přeložek plynárenských zařízení. Info a následné stanovisko k přeložce: <http://www.gasnet.cz/cs/kontaktni-system/> (záložka Stanovisko ke stavbě plynárenského zařízení).
- V ochranném pásmu plynovodů (1+1 m) budou práce prováděny výhradně ručním způsobem.
- Křížení a souběh kanalizace s plynárenským zařízením a plynovodními přípojkami (dále jen PZ) musí být v souladu s ČSN 73 6005, tab. 1 a 2.
- Obrysy kanalizačních šachet budou umístěny minimálně 500 mm od obrysu PZ.
- Při křížení PZ z materiálu PE bude provedena kontrola funkčnosti signalizačního vodiče.

GasNet Služby, s.r.o.

Plynárenská 499/1 · Zábřdovice · 602 00 Brno · T 555 90 10 10 · www.gasnet.cz
IČ: 27935311 · DIČ: CZ27935311

Zápis do obchodního rejstříku: Krajský soud v Brně, sp. zn. C 57165, dne 26. 7. 2007

Certificate of incorporation: Regional Court in Brno, ref. number C 57165, on 26th July 2007

Zákaznická linka GasNet 555 90 10 10, info@gasnet.cz, www.gasnet.cz

- Pokud realizace stavby vyvolá výškovou nebo směrovou úpravu trasy PZ, bude toto posuzováno jako přeložka. Náklady budou hrazeny investorem stavby.
- Dojde-li ke křížení stokového potrubí s PZ v menší vzdálenosti než 500 mm, minimálně však 150 mm, bude ochrana PZ řešena se zástupcem provozovatele distribuční soustavy Bc. Alešem Savkou, e-mail: ales.savka@gasnet.cz, tel. 724 012 543.
- Úhel křížení PZ s kanalizačním potrubím bude 90°, nelze-li tento úhel v odůvodněných případech dodržet, může být úhel křížení menší, nejmeně však 60°.

V rozsahu této stavby souhlasíme s povolením stavby dle zákona 183/2006 Sb. ve znění pozdějších předpisů. Tento souhlas platí pro územní řízení, řízení o územním souhlasu, veřejnoprávní smlouvy pro umístění stavby, zjednodušené územní řízení, ohlášení, stavební řízení, společné územní a stavební řízení, veřejnoprávní smlouvu o provedení stavby nebo oznámení stavebního záměru s certifikátem autorizovaného inspektora.

V zájmovém území se mohou nacházet plynárenská zařízení jiných vlastníků či správců, případně i dlouhodobě nefunkční/neprovozovaná plynárenská zařízení bez dostupných informací o jejich poloze a vlastnictví.

Plynárenská zařízení a plynovodní přípojky (dále jen PZ) jsou dle ust. § 2925 zákona č. 89/2012 Sb., občanského zákoníku, provozovány jako zařízení zvlášť nebezpečná a z tohoto důvodu jsou chráněna ochranným pásmem dle zákona č. 458/2000 Sb. ve znění pozdějších předpisů.

Rozsah ochranného pásma je stanoven v zákoně 458/2000 Sb. ve znění pozdějších předpisů.

Stavební činnosti je možné realizovat pouze při dodržení podmínek stanovených v tomto stanovisku. Nebudou-li tyto podmínky dodrženy, budou stavební činnosti považovány dle § 68 zákona č. 458/2000 Sb. ve znění pozdějších předpisů za činnost bez našeho předchozího souhlasu. Při každé změně projektu nebo stavby (zejména trasy navrhovaných inženýrských sítí) je nutné požádat o nové stanovisko k této změně.

Nedodržení podmínek uvedených v tomto stanovisku zakládá odpovědnost stavebníka za vzniklé škody.

Za stavební činnosti se pro účely tohoto stanoviska považují všechny činnosti prováděné v ochranném pásmu PZ (tzn. bezvýkopové technologie a terénní úpravy) a činnosti mimo ochranné pásmo, pokud by takové činnosti mohly ohrozit bezpečnost a spolehlivost PZ (např. trhací práce, sesuvy půdy, vibrace, apod.).

Případné zřizování stavenišť, skladování materiálů, stavebních strojů apod. bude realizováno mimo ochranné pásmo PZ (není-li ve stanovisku uvedeno jinak).

Při použití nákladních vozidel, stavebních strojů a mechanismů požadujeme zabezpečit případný přejezd přes PZ uložením betonových panelů v místě přejezdu PZ.

PŘI REALIZACI STAVBY BUDOU DODRŽENY TYTO PODMÍNKY PRO PROVÁDĚNÍ STAVEBNÍ ČINNOSTI:

(1) Před zahájením stavební činnosti bude provedeno vytyčení trasy a přesné určení uložení PZ. Vytyčení trasy provede příslušná regionální oblast ZDARMA. Formulář a kontakt naleznete na <https://www.gasnet.cz/cs/ds-vytyceni-pz/>, lze využít QR kód, který je uveden v tomto stanovisku. Při podání žádosti uvede žadatel naši značku (číslo jednací) uvedenou v úvodu tohoto stanoviska a sdělí termín zahájení a ukončení stavby. O provedeném vytyčení trasy bude sepsán protokol. Přesné určení uložení PZ (sondou) je povinen provést stavebník na svůj náklad.

BEZ VYTYČENÍ TRASY A PŘESNÉHO URČENÍ ULOŽENÍ PZ STAVEBNÍKEM NESMÍ BÝT VLASTNÍ STAVEBNÍ ČINNOST ZAHÁJENA. VYTYČENÍ POVAŽUJEME ZA ZAHÁJENÍ STAVEBNÍ ČINNOSTI V OCHRANNÉM A BEZPEČNOSTNÍM PÁSMU PZ. PROTOKOL O VYTYČENÍ MÁ PLATNOST 2 MĚSÍCE.

(2) Stavebník je povinen stavebnímu podnikateli prokazatelně předat kopii tohoto stanoviska. Převzetí kopie stvrdí stavební podnikatel stavebníkovi svým podpisem a zápisem do stavebního deníku. Pracovníci provádějící stavební činnosti budou prokazatelně seznámeni s polohou PZ, rozsahem ochranného pásma a těmito podmínkami.

(3) Bude dodržena mj. ČSN 73 6005, TPG 702 01, TPG 702 04, TPG 700 03, zákon č. 458/2000 Sb. ve znění pozdějších předpisů, případně další předpisy související s uvedenou stavbou.

(4) Při provádění stavební činnosti v ochranném pásmu PZ vč. přesného určení uložení PZ je stavebník povinen učinit taková opatření, aby nedošlo k poškození PZ nebo ovlivnění jejich bezpečnosti a spolehlivosti provozu. Nebude použito nevhodného nářadí, zemina bude těžena pouze ručně bez použití pneumatických, elektrických, bateriových a motorových nářadí.

(5) V případě použití bezvýkopových technologií (např. protlaku) bude před zahájením stavební činnosti provedeno úplné obnažení PZ v místě křížení na náklady stavebníka. Technologie musí být navržena tak, aby v místě křížení nebo souběhu s PZ byl dostatečný stranový nebo výškový odstup od PZ, který zajistí nepoškození PZ během prací a to s ohledem na použitou bezvýkopovou technologii a všechny její účinky na okolní terén. V případě, že nemůže být tato podmínka dodržena, nesmí být použita bezvýkopová technologie.

- (6) Odkrytá PZ budou v průběhu nebo při přerušení stavební činnosti řádně zabezpečena proti jejich poškození.
- (7) Poklopy uzávěrů a ostatních armatur na PZ, vč. hlavních uzávěrů plynu (HUP) na odběrném plynovém zařízení udržovat stále přístupné a funkční po celou dobu trvání stavební činnosti.
- (8) Bude zachována hloubka uložení PZ (není-li ve stanovisku uvedeno jinak).
- (9) Stavebník je povinen neprodleně oznámit každé i sebemenší poškození PZ (vč. drobných vrypů do PE potrubí, poškození izolace, signalizačního vodiče, výstražné fólie, markeru atd.) na telefon 1239.
- (10) Před provedením zásyvu výkopu a v průběhu stavby bude provedena kontrola dodržení podmínek stanovených pro stavební činnosti v ochranném pásmu PZ. Povinnost kontroly se vztahuje i na PZ, která nebyla odhalena. Kontrolu provede příslušná regionální oblast (formulář a kontakt naleznete na <https://www.gasnet.cz/cs/ds-vytyceni-pz/>, lze využít QR kód, který je uveden v tomto stanovisku). Při žádosti uvede žadatel naši značku (číslo jednací) uvedenou v úvodu tohoto stanoviska. Kontrolu je třeba objednat min. 5 dnů předem. Předmětem kontroly je také ověření dodržení stanovené odstupové vzdálenosti staveb, které byly povoleny v ochranném a bezpečnostním pásmu PZ.
- (11) O provedené kontrole bude sepsán protokol. Bez provedené kontroly nesmí být PZ zasypána. Stavebník je povinen na základě výzvy provozovatele PZ, nebo jeho zástupce doložit průkaznou dokumentaci o nepoškození PZ během výstavby nebo provést na své náklady kontrolní sondy v místě styku stavby s PZ.
- (12) Plynárenské zařízení a plynovodní přípojky budou před zásyvem výkopu řádně podsypány a obsypány, bude provedeno zhutnění a bude osazena výstražná fólie žluté barvy, to vše v souladu s předpisem provozovatele distribuční soustavy „Zásady pro projektování, výstavbu, rekonstrukce a opravy“, který naleznete na <https://www.gasnet.cz/cs/technicke-dokumenty/> a v souladu s ČSN EN 12007-1-4, TPG 702 01, TPG 702 04.
- (13) Neprodleně po skončení stavební činnosti budou řádně osazeny všechny poklopy a nadzemní prvky PZ.
- (14) Pokud stavebník nedodrží podmínky stanovené tímto stanoviskem bude činnost stavebníka vyhodnocena provozovatelem PZ jako narušení ochranného nebo bezpečnostního pásma PZ a budou z toho vyvozeny příslušné důsledky.

Platí pouze pro území vyznačené v příloze tohoto stanoviska a to 24 měsíců ode dne jeho vydání.

V případě dotčení pozemku v majetku společnosti GasNet, s.r.o. je třeba dále projednat smluvní vztah k tomuto pozemku. Kontakt na projednání naleznete na adrese www.gasnet.cz/cs/kontaktni-system/, činnost Smluvní vztahy - pozemky a budovy plynárenských zařízení.

Za správnost a úplnost dokumentace předložené s žádostí včetně jejího souladu s platnými předpisy plně zodpovídá její zpracovatel. Stanovisko nenahrazuje případná další stanoviska k jiným částem stavby.

V případě další korespondence nebo jednání (např. změna stavby) uvádějte naši značku - 5002466457 a datum tohoto stanoviska. Kontakty jsou k dispozici na <https://www.gasnet.cz/cs/kontaktni-system/>.



GasNet, s.r.o.
zastoupená společností GasNet Služby, s.r.o., IČ 27935311
Simona Kloudová
Technik externích požadavků-Čechy
Oddělení zpracování ext. požadavků-Čechy
SIMONA.KLOUDOVA@GASNET.CZ



Zažádejte o vytyčení

Přílohy: Orientační zakres plynárenského zařízení, Detailní zakres plynárenského zařízení, Ověřená příloha žadatele, Ověřená příloha žadatele, Ověřená příloha žadatele, Ověřená příloha žadatele, Ověřená příloha žadatele

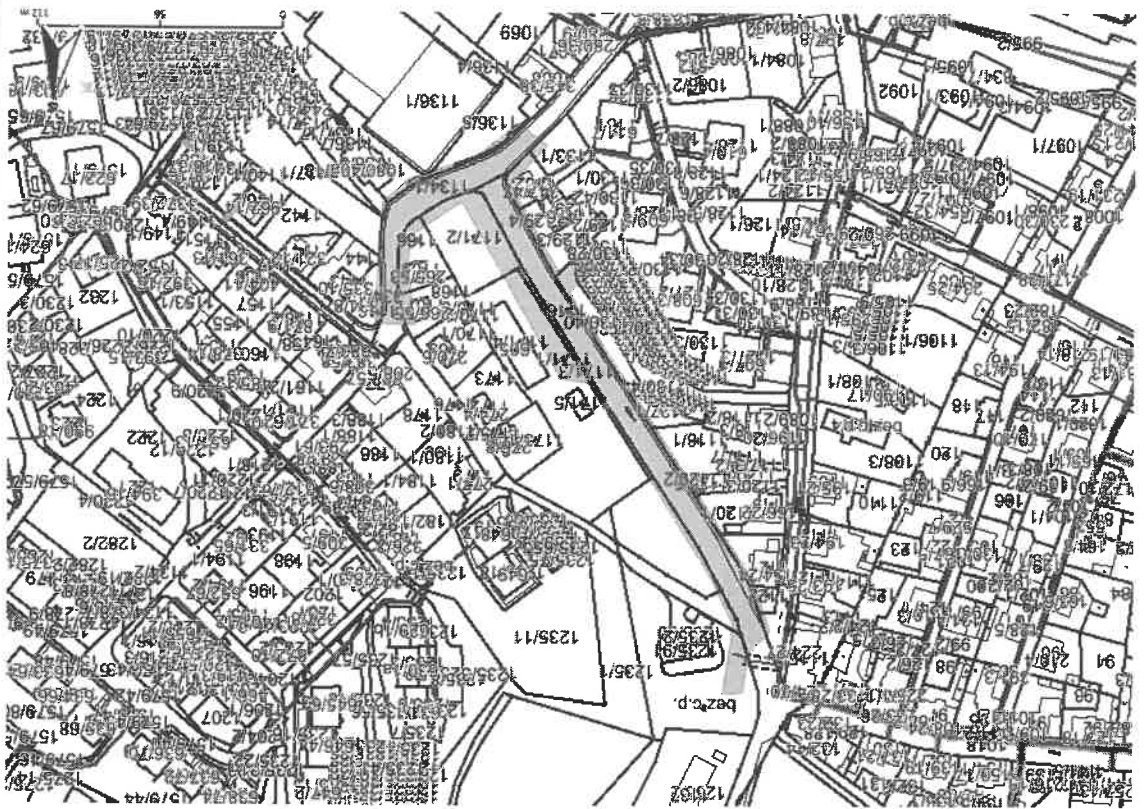
Příloha: Detailní zakres plynárenského zařízení. Tato příloha je nedílnou součástí stanoviska č. 5002466457 ze dne 01.10.2021.

Provozovatel DS: GasNet, s.r.o.; Stavebník: STATUTÁRNÍ MĚSTO LIBEREC, nám. Dr. E. Beneše 1/1, 46001 Liberec, K.ú.: Rochlice u Liberce-1116/1089/1,1235/2,1235/86,1134/1,1166 a další.

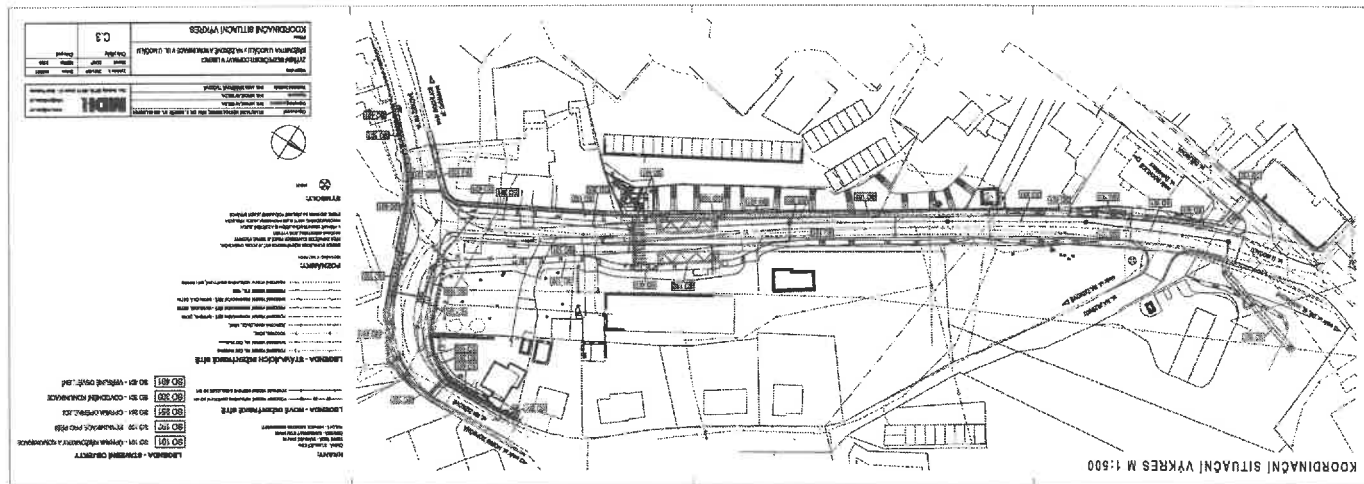
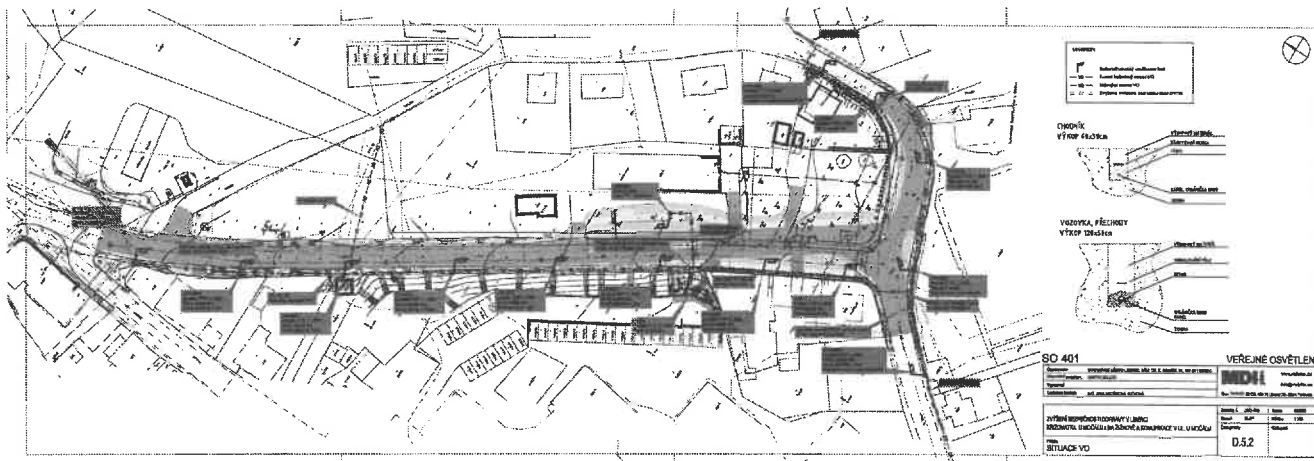


Legenda:	
NTU STU/VTL	neplynovodní zařízení (linie/bod)
VTL plynovodu	ochranné zařízení kabel protikorozní ochrany kabel elektropřípojka
netuknutí plánovaná stavba před realizací	anodové uzemnění stanice katodové ochrany pásma vlivu anodového uzemnění SKAO
výstavba	regulační stanice

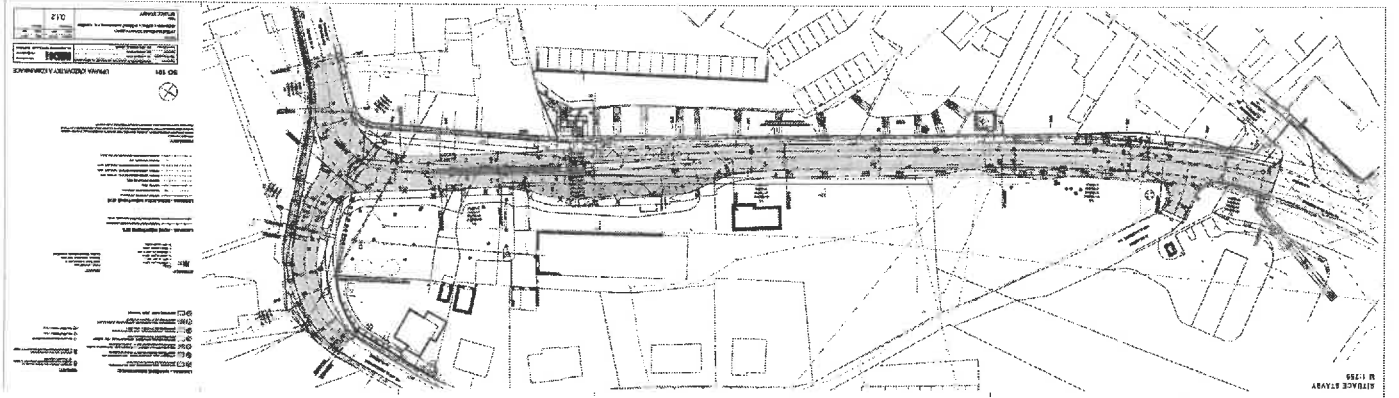
Legenda:	
líne plynovodu	NTL
STL	
VTL	
VTL	
netuknutí plánovaná stavba před realizací	
ve výstavbě, neuváděno do provozu	
regulační stanice	
ochranné zařízení	
kabel	
elektropřípojka	
kabel protikorozní ochrany	
anodové uzemnění	
stanice katodové ochrany	
pásma vlivu uzemnění SKAO	
neplynovodní zařízení (linie/bod)	



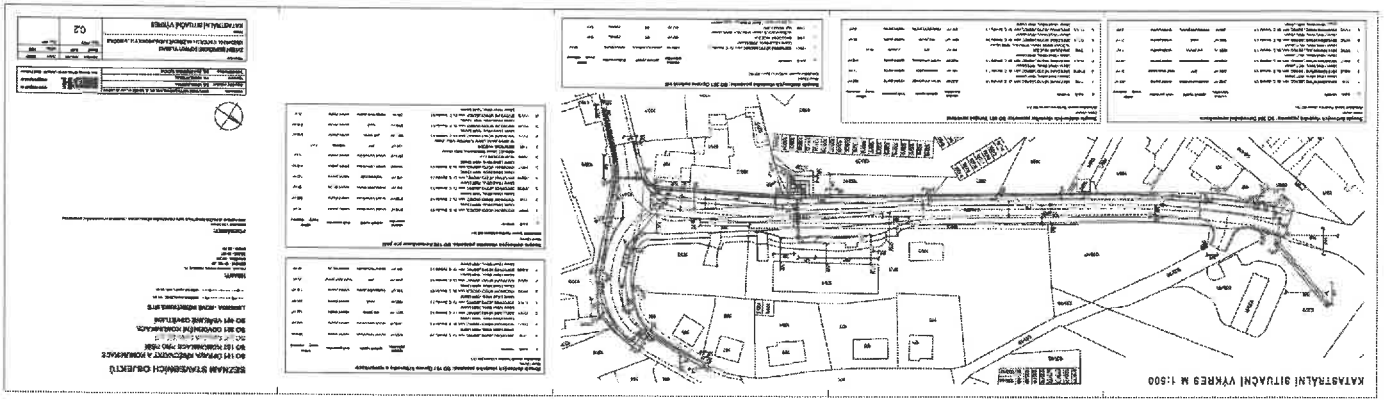
Příloha: Orientační zakres plynárenského zařízení. Tato příloha je nedílnou součástí stanoviska č. 5002466457 ze dne 01.10.2021.
 Provozovatel DS: GasNet, s.r.o.; Stavebník: STATUTÁRNÍ MĚSTO LIBEREC, nám. Dr. E. Beneše 1/1, 46001 Liberec, K.ú.: Rochlice u Liberce-1116/1089/1,1235/2,1235/86,1134/1,1166 a další.



Příloha: Osvětlení příloha zadatele. Tato příloha je medfou součástí stanoviska č. 502466457 ze dne 01.10.2021.
 Provozovatel DS: GaNéK, s.r.o.; Stavebník: STATUTÁRNÍ MĚSTO LIBEREC, nám. Dr. E. Beneše 1/1, 46001 Liberec, Kú: Rochlice u Liberec-1116, 1089/1, 235/2, 235/96, 1134/1, 16a a další.



Prifoha: Otvřená přifoha šatekna. Tato přifoha je medlnou součástí stnoviska č. 5002665457 ze dne 01.10.2021.
 Provozovatel DS: Gaňhel, s.r.o.; Svačbník: STATUTÁRNÍ MĚSTO LIBEREC, n.m.; Dř. Benaše 1/1, 46001 Liberec; K.č.: Rodičke u Liberce-116.1089/1.235/2.1235/86.1134/1.1166 a dříl.

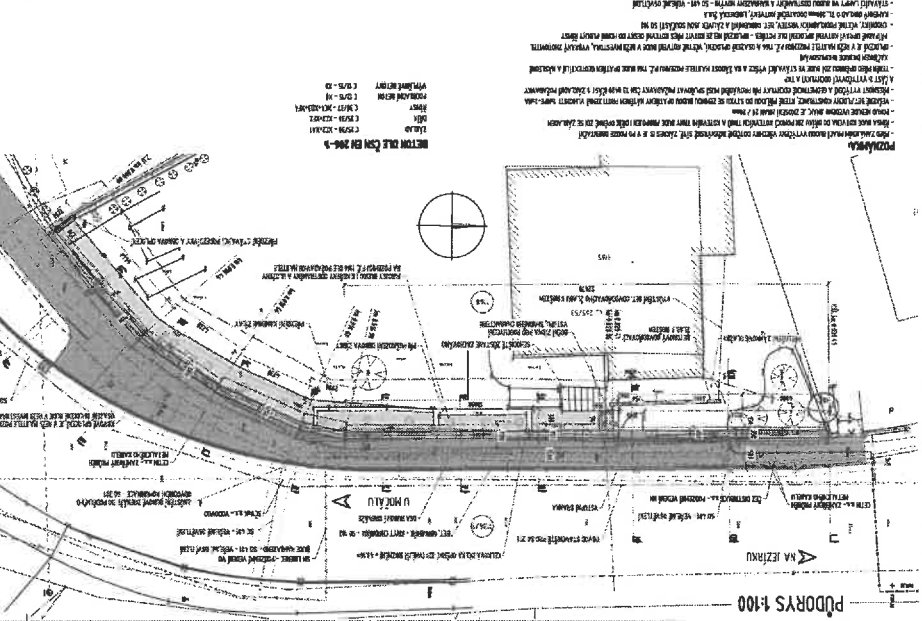


Prifoha: Otvřená přifoha šatekna. Tato přifoha je medlnou součástí stnoviska č. 5002665457 ze dne 01.10.2021.
 Provozovatel DS: Gaňhel, s.r.o.; Svačbník: STATUTÁRNÍ MĚSTO LIBEREC, n.m.; Dř. Benaše 1/1, 46001 Liberec; K.č.: Rodičke u Liberce-116.1089/1.235/2.1235/86.1134/1.1166 a dříl.

PROJEKT	
Objekt: Podrobné technické zobrazenie	Práca: Projektová dokumentácia
Objekt: Opatrenie na znečistenie ovzdušia	Práca: Projektová dokumentácia
Objekt: Opatrenie na znečistenie ovzdušia	Práca: Projektová dokumentácia
Objekt: Opatrenie na znečistenie ovzdušia	Práca: Projektová dokumentácia

SO 251
ROUADIČOVÝ SYSTÉM: B-TSK
VYŠKOVÝ SYSTÉM: B-TSK

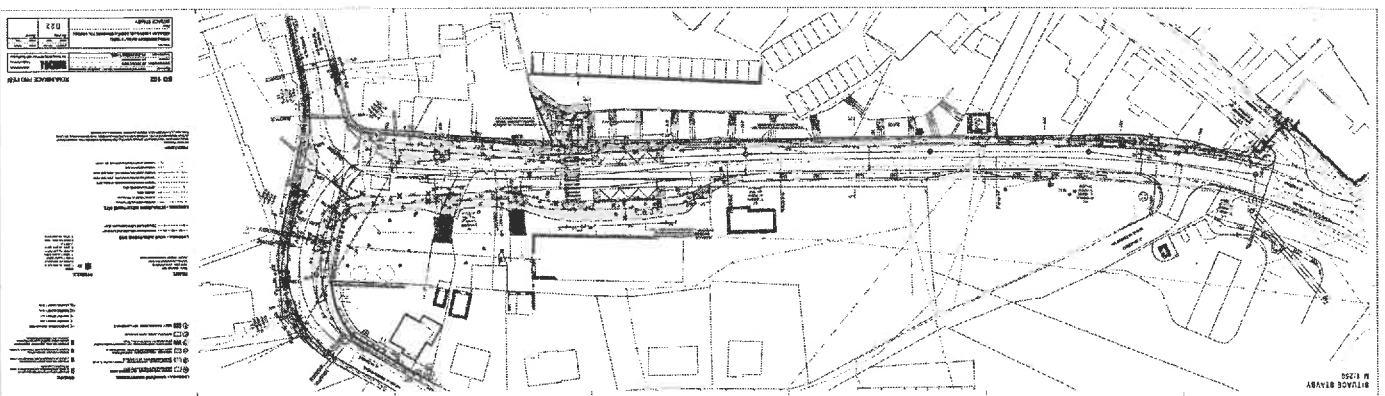
Príloha 281



Legenda	Symboly pre rôzne typy zariadení a materiálov.
Symboly	Čiarové kódy pre rôzne typy zariadení a materiálov.
Legenda	Symboly pre rôzne typy zariadení a materiálov.

Príloha 281


Príloha: Ověřená příloha šedatka. Tato příloha je nedílnou součástí stanoviska č. 500246457 ze dne 01.10.2021.
Provozovatel DS: Gáňhel, s.r.o.; Stavbytel: STAVTUBA/MĚSTO LIBEREC, n.h.m.; Dr. E. Benke 1/1, 46001 Liberec; Kd.: Ročnice u Liberce-1161/089/1, 1235/2, 1235/06, 1134/1, 1166 a další.



Príloha: Ověřená příloha šedatka. Tato příloha je nedílnou součástí stanoviska č. 500246457 ze dne 01.10.2021.
Provozovatel DS: Gáňhel, s.r.o.; Stavbytel: STAVTUBA/MĚSTO LIBEREC, n.h.m.; Dr. E. Benke 1/1, 46001 Liberec; Kd.: Ročnice u Liberce-1161/089/1, 1235/2, 1235/06, 1134/1, 1166 a další.

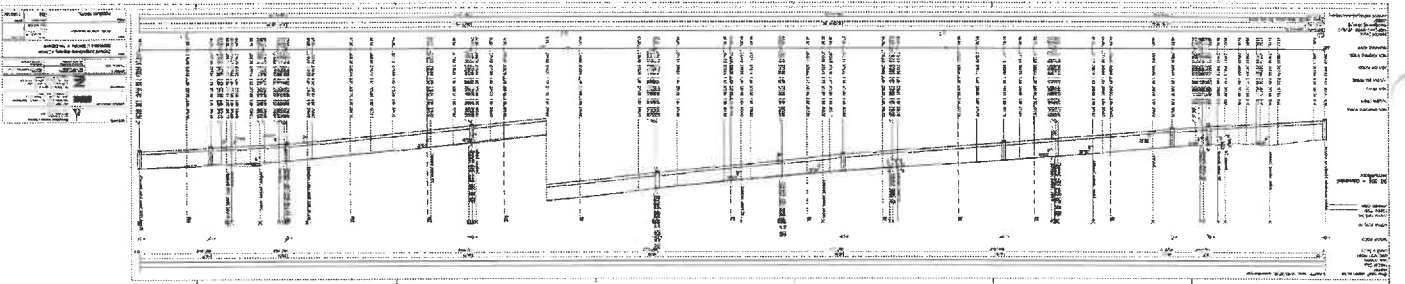
Průhon: Ověření průhonů šateřů. Tato průhon je medlnou součástí stanoviska č. 5002466457 ze dne 01.10.2021.

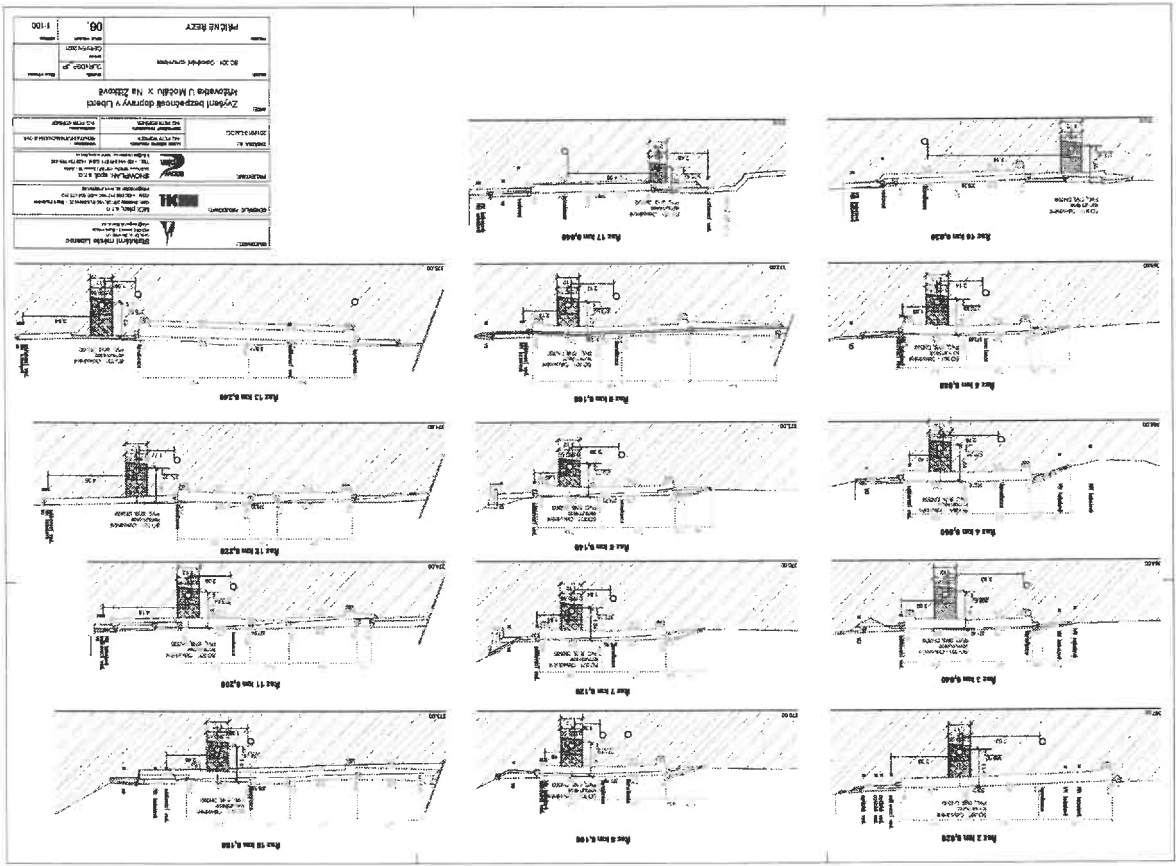
Přovozovatel DS: Gábrhel, s.r.o. Stavbník: STATUTÁRNÍ MĚSTO LIBEŘEC, nřm. Dr. E. Beneše 1/1, 46001 Libeřec, Kř: Ročnice u Libeřce-1116,1089/1,1235/2,1235/86,1134/1,1166 a dřll.



Průhon: Ověření průhonů šateřů. Tato průhon je medlnou součástí stanoviska č. 5002466457 ze dne 01.10.2021.

Přovozovatel DS: Gábrhel, s.r.o. Stavbník: STATUTÁRNÍ MĚSTO LIBEŘEC, nřm. Dr. E. Beneše 1/1, 46001 Libeřec, Kř: Ročnice u Libeřce-1116,1089/1,1235/2,1235/86,1134/1,1166 a dřll.





08	004	1:100
Zvýšený bezpečnostní dopravní v Liberci Přechodová u Mostu X na Železniční		
Ing. Jaroslav Štěpánek Ing. Jaroslav Štěpánek Ing. Jaroslav Štěpánek		
Ing. Jaroslav Štěpánek Ing. Jaroslav Štěpánek Ing. Jaroslav Štěpánek		
Ing. Jaroslav Štěpánek Ing. Jaroslav Štěpánek Ing. Jaroslav Štěpánek		
Ing. Jaroslav Štěpánek Ing. Jaroslav Štěpánek Ing. Jaroslav Štěpánek		



naše značka
5002465839
vyřizuje
Jaroslav Kápička
datum
21.09.2021

Ing. Ladislav Fuchs
Wintrova 486/14
46001 Liberec

Věc:

Zvýšení bezpečnosti dopravy v Liberci – Křižovatka U Močálu x Na Žižkově (společné povolení)

K.ú. - p.č.: Rochlice u Liberce

Stavebník: STATUTÁRNÍ MĚSTO LIBEREC, nám. Dr. E. Beneše 1/1, 46001 Liberec

Účel stanoviska: Informace o výskytu sítí (formát PDF)

GasNet, s.r.o., jako provozovatel distribuční soustavy (PDS) a technické infrastruktury, zastoupený GasNet Služby, s.r.o., vydává toto stanovisko:

TOTO STANOVISKO SLOUŽÍ POUZE JAKO SDĚLENÍ O POLOZE A PRŮBĚHU PLYNÁRENSKÝCH ZAŘÍZENÍ A PLYNOVODNÍCH PŘÍPOJEK (dále jen PZ) V ZÁJMOVÉM ÚZEMÍ VYZNAČENÉM V PŘÍLOZE.

STANOVISKO BYLO VYGENEROVÁNO NA ZÁKLADĚ VAŠÍ ŽÁDOSTI AUTOMATICKY.

V zájmovém území vyznačeném v příloze tohoto stanoviska, nebo jeho blízkosti se NACHÁZÍ PROVOZOVANÁ PZ ve vlastnictví nebo správě GasNet s.r.o. - viz příloha s informativní polohou PZ a informací v legendě.

Upozorňujeme, že v zájmovém území vyznačeném v příloze tohoto stanoviska se mohou nacházet PZ, která jsou ve fázi výstavby a doposud nebyla předána GasNet s.r.o. k provozování.

Taktéž se v zájmovém území mohou nacházet PZ jiných vlastníků či správců, případně i dlouhodobě nefunkční/neprovozovaná PZ bez dostupných informací o jejich poloze a vlastnictví.

Tato PZ NEJSOU v příloze vyznačena a NEJSOU předmětem tohoto stanoviska.

TOTO STANOVISKO NELZE POUŽÍT PRO:

- jednání s orgány státní správy ve věcech územního plánování a stavebního řádu dle zákona č. 183/2006 Sb. v platném znění ve věci územního řízení, řízení o územním souhlasu, veřejnoprávní smlouvy pro umístění stavby, zjednodušeného územního řízení, ohlášení, stavebního řízení, společného územního a stavebního řízení, vodoprávního rozhodnutí, veřejnoprávní smlouvy o provedení stavby nebo oznámení stavebního záměru s certifikátem autorizovaného inspektora.

- pro zahájení stavební činnosti v ochranném a bezpečnostním pásmu PZ včetně objednání vytyčení za tímto účelem

TOTO STANOVISKO LZE POUŽÍT POUZE PRO:

- případné upřesnění polohy PZ jeho vytyčením za účelem zpracování projektové dokumentace stavby. Vytyčení provede příslušná provozní oblast ZDARMA. Formulář a kontakt naleznete na <https://www.gasnet.cz/cs/ds-vytyceni-pz/>, lze využít QR kód, který je uveden v tomto stanovisku. Při podání žádosti uvede žadatel naši značku (číslo jednací) uvedenou v úvodu tohoto stanoviska. O provedeném vytyčení trasy bude sepsán protokol.

POKUD HODLÁTE POUŽÍT POSKYTNUTÉ INFORMACE PRO ZPRACOVÁNÍ PROJEKTOVÉ DOKUMENTACE (dále jen PD) ZA ÚČELEM ZÍSKÁNÍ SOUHLASU SE STAVEBNÍ ČINNOSTÍ V OCHRANNÉM A BEZPEČNOSTNÍM PÁSMU PZ, SDĚLUJEME VÁM TYTO DALŠÍ INFORMACE:

1) O poskytnutí polohy stávajících PZ ve správě GasNet, s.r.o. v digitální podobě (dgn,dwg) lze požádat prostřednictvím služby Vektorová data, která je dostupná na <https://dpo.gasnet.cz/zadost-o-vektorova-data>. Tato služba je určena odborné veřejnosti (projekční firmy) a obcím a krajům (oblast územního plánování).

2) PD, ve které budou zakreslena PZ dle poskytnutých mapových nebo elektronických podkladů, požadujeme předložit k

GasNet Služby, s.r.o.

Plynárenská 499/1 · Zábřovice · 602 00 Brno · T 555 90 10 10 · www.gasnet.cz
IČ: 27935311 · DIČ: CZ27935311

Zápis do obchodního rejstříku: Krajský soud v Brně, sp. zn. C 57165, dne 26. 7. 2007

Certificate of incorporation: Regional Court in Brno, ref. number C 57165, on 26th July 2007

Zákaznická linka GasNet 555 90 10 10, info@gasnet.cz, www.gasnet.cz



odsouhlasení podáním žádosti na portálu Distribuce plynu online <https://dpo.gasnet.cz/zadost-o-stanovisko>. Tato povinnost je dána ustanovením zákona č. 458/2000 Sb., §68 a §69.

3) PD bude vypracována ve smyslu stavebního zákona č. 183/2006 Sb. ve znění pozdějších předpisů.

4) Pokud v poskytnutých mapových podkladech naleznete informaci o PLÁNOVANÉ STAVBĚ PŘED REALIZACÍ, jedná se o situaci, kdy v zájmovém území nebo v jeho blízkosti se připravuje plynárenská stavba (rekonstrukce, nová výstavba, přeložka). V případě, že se bude jednat o připravovanou investici GasNet s.r.o., požadujeme Vaši stavbu koordinovat s naším záměrem.

5) Pokud v poskytnutých mapových podkladech naleznete informaci o PROVEDENÉ VÝSTAVBĚ, KTERÁ NENÍ UVEDENA DO PROVOZU, jedná se o situaci, kdy v zájmovém území nebo v jeho blízkosti je vybudováno PZ, které bude v blízké době uvedeno do provozu. Na tato PZ se vztahují ochranná, případně bezpečnostní pásma dle zákona č. 458/2000 Sb. ve znění pozdějších předpisů. Informace o možnosti poskytnutí digitálních dat (dgn,dwg) a podmínky výdeje získáte na adrese: <http://www.gasnet.cz/cs/zadost-o-vektorova-data/>.

6) Pokud Vaše zájmové území protíná PÁSMO Vlivu ANODOVÉHO UZEMNĚNÍ STANICE KATODICKÉ OCHRANY (SKAO), je třeba individuálního posouzení v závislosti na připravované stavbě. Je nutné podat novou žádost na <https://dpo.gasnet.cz/zadost-o-stanovisko> s důvodem žádosti Předprojektová příprava. K žádosti připojte podrobné informace o záměru stavby a její konstrukci. Obdržíte stanovisko, kde budou sděleny podrobné podmínky pro umístění stavby v blízkosti tohoto řízení.

7) V případě potřeby dalších informací kontaktujte technika prostřednictvím Kontaktního systému <http://www.gasnet.cz/cs/kontaktni-system/> (Stanovisko k existenci sítě a ke stavbě NEplynárenského zařízení).

PLYNOFIKACE NEMOVITOSTI:

Požadavek na připojení nového odběrného místa nebo technické změny u existujícího odběrného místa musí být projednán prostřednictvím žádosti o připojení k distribuční soustavě. Podrobné informace naleznete na stránkách GasNet s.r.o. <https://www.gasnet.cz/cs/zakaznik/>.

V případě, že plánovaná plynofikace vyvolá rozšíření plynovodní sítě (připojení více odběrných míst), musí být toto projednáno s GasNet s.r.o. Podrobné informace naleznete na stránkách <https://www.gasnet.cz/cs/zadost-o-rozsireni-ds/>.

Toto stanovisko platí pouze pro území vyznačené v příloze tohoto stanoviska a to 24 měsíců ode dne jeho vydání.

Za správnost a úplnost dokumentace předložené s žádostí včetně jejího souladu s platnými předpisy plně zodpovídá její zpracovatel. Stanovisko nenahrazuje případná další stanoviska k jiným částem stavby.

V případě další korespondence nebo jednání (např. změna stavby) uvádějte naši značku - 5002465839 a datum tohoto stanoviska. Kontakty jsou k dispozici na <https://www.gasnet.cz/cs/kontaktni-system/>.

GasNet, s.r.o.
zastoupená společností GasNet Služby, s.r.o., IČ 27935311
Jaroslav Kápička
Vedoucí zpracování externích požadavků
Odbor zpracování externích požadavků

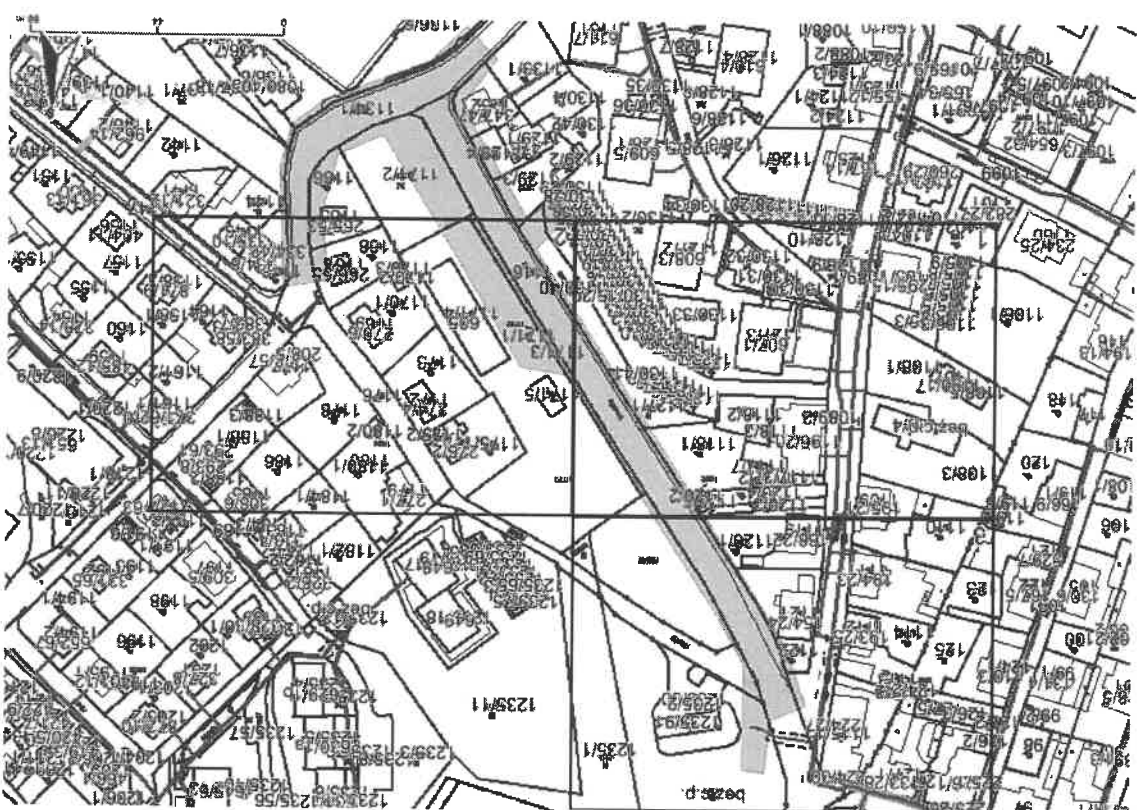
Přílohy: Detailní zakres plynárenského zařízení

Príloha: Detailní zakres plynárenského zařízení. Tato příloha je nedílnou součástí stanoviska č. 5002465839 ze dne 21.09.2021.
 Provozovatel DS: GasNet, s.r.o.; Stavebník: STATUTÁRNÍ MĚSTO LIBEREC, nám. Dr. E. Beneše 1/1, 46001 Liberec, Kú: Ročlice u Liberce.



linka plynovodu	—
N.T.L.	—
S.T.L.	—
V.T.L.	—
nefunkční	—
plánovaná stavba před realizací	—
ve výstavbě, neuváděno do provozu	—
regulační stanice	□
ochranné zařízení	—
kabel	—
elektroprofilovka	—
kabel protikorozní	—
anodové uzemnění	—
stanice katodové ochrany	□
pásmo vlivu anodového uzemnění SKAO	■
neplynovodní zařízení (linka/bod)	●

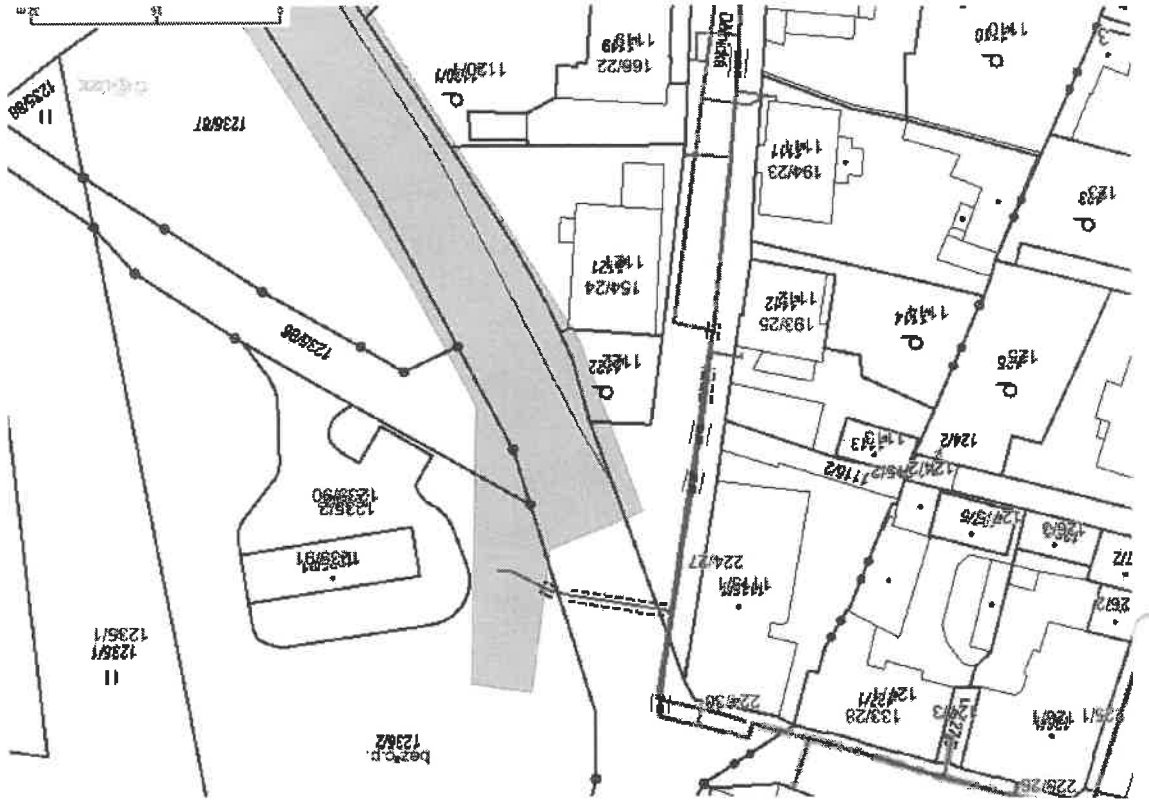
Príloha: Detailní zakres plynárenského zařízení. Tato příloha je nedílnou součástí stanoviska č. 5002465839 ze dne 21.09.2021.
 Provozovatel DS: GasNet, s.r.o.; Stavebník: STATUTÁRNÍ MĚSTO LIBEREC, nám. Dr. E. Beneše 1/1, 46001 Liberec, Kú: Ročlice u Liberce.



linka plynovodu	—
N.T.L.	—
S.T.L.	—
V.T.L.	—
nefunkční	—
plánovaná stavba před realizací	—
ve výstavbě, neuváděno do provozu	—
regulační stanice	□
ochranné zařízení	—
kabel	—
elektroprofilovka	—
kabel protikorozní	—
anodové uzemnění	—
stanice katodové ochrany	□
pásmo vlivu anodového uzemnění SKAO	■
neplynovodní zařízení (linka/bod)	●

Príloha: Detailní zakres plynárenského zařízení. Tato příloha je nedílnou součástí stanoviska č. 5002465839 ze dne 21.09.2021.

Provozovatel DS: GasNet, s.r.o.; Stavěbník: STATUTÁRNÍ MĚSTO LIBEREC, nám. Dr. E. Beneše 1/1, 46001 Liberec, K.ú. Rochlice u Liberce.



●	neplynovodní zařízení (linie/ bod)
▨	uzemnění SKAO anodového pásmo vlivu
⚡	stanice katodové ochrany
—	anodové uzemnění
⋯	kabel protikorozní ochrany
⋯	elektrofitopjka
—	kabel
⋯	ochranné zařízení
□	regulační stanice
⋯	provoz neuváděno do ve výstavbě, plánovaná stavba před realizací
⋯	nefunkční
⋯	VTL
⋯	VTL
⋯	STL
⋯	NTL
⋯	plynovodu linie

Legenda:


Príloha: Detailní zakres plynárenského zařízení. Tato příloha je nedílnou součástí stanoviska č. 5002465839 ze dne 21.09.2021.

Provozovatel DS: GasNet, s.r.o.; Stavěbník: STATUTÁRNÍ MĚSTO LIBEREC, nám. Dr. E. Beneše 1/1, 46001 Liberec, K.ú. Rochlice u Liberce.



●	neplynovodní zařízení (linie/ bod)
▨	uzemnění SKAO anodového pásmo vlivu
⚡	stanice katodové ochrany
—	anodové uzemnění
⋯	kabel protikorozní ochrany
⋯	elektrofitopjka
—	kabel
⋯	ochranné zařízení
□	regulační stanice
⋯	provoz neuváděno do ve výstavbě, plánovaná stavba před realizací
⋯	nefunkční
⋯	VTL
⋯	VTL
⋯	STL
⋯	NTL
⋯	plynovodu linie

Legenda:



Váš dopis zn.:
ze dne: 22. 9. 2021
Naše značka: O21690111160/TPCLI/TO
Vyřizuje: Jana Tomešová
Datová schránka: f7rf9ns
Telefon: 840 111 111
Email: info@scvk.cz
Datum: 18. 10. 2021

Vážený pan
Ing. Ladislav Fuchs
Wintrova 486/14
460 01 Liberec

Vyjádření společnosti Severočeské vodovody a kanalizace, a. s.

Název akce:	Zvýšení bezpečnosti dopravy v Liberci Křižovatka U Močálu x Na Žižkově
Účel vyjádření:	Vyjádření ke stavebnímu řízení - DUSP
Zájmové území:	Okres: Liberec
	Obec: Liberec
	Část obce, ulice, č.p.: Liberec VI - Rochlice, ul. U Močálu, Na Žižkově
	Katastrální území, parcelní číslo: Rochlice u Liberce, p.p.č. 1116 dále dle PD
Žadatel:	Ing. Ladislav Fuchs
Adresa, telefon, e-mail:	Wintrova 486/14, Liberec mob.: 602 437 498, e-mail: Ladislav.Fuchs@seznam.cz
Investor:	Statutární město Liberec
Adresa, telefon, e-mail:	Náměstí Dr. E. Beneše 1, 460 59 Liberec
Projektant:	MDI plan s.r.o., zak.č. 2021-008
Adresa, telefon, e-mail:	Generála Svobody 25/108, Liberec, e-mail: info@mdiplan.cz
Vlastník dotčené IS:	SVS a.s.
Předchozí vyjádření a rozhodnutí:	SCVKZAD79657 ze dne 14. 9. 2020
Platnost vyjádření:	jeden rok ode dne vyhotovení (v případě, že Váš zájem nadále trvá, požádejte před uplynutím této lhůty o prodloužení platnosti vyjádření)

Popis navrženého řešení:

Předmětem PD je stavební úprava stávající křižovatky, oprava autobusových zastávek, úprava stávajících a výstavba nových chodníků a schodiště pro pěší, úprava stávající opěrné zdi a ostatních zpevněných ploch.

SO 101 Úprava u křižovatky U Močálu x Na Žižkově:

V rámci úpravy křižovatky bude zhotoven nový dělený přechod pro chodce s ochranným ostrůvkem, nový chodník, přemístění autobusové zastávky a nové propojení pro pěší – nové schodiště.

SO 102 Komunikace pro pěší:

Provedení obnovy chodníků bude v uvedeném úseku komunikace v délce 225 m a bude provedena výstavba nového úseku chodníku v ulici U Močálu v délce 180 m vzhledem k návaznosti na uvedenou stavební úpravu křižovatky.

SO 251 Opěrná zeď:

Jedná se o opravu stávající kamenné zdi. Stávající zeď bude kompletně odstraněna, vč. základu a bude v celé délce nahrazena betonovou tížnou zdí.

SO 301 Odvodnění komunikace:

Tato část projektové dokumentace řeší odvodnění komunikace v ulici U Močálu v k.ú. Rochlice u Liberce. Srážkové vody z komunikace budou odvedeny do nově navržené dešťové stoky PVC DN 300, která je napojena na stávající zatrubněnou vodoteč v pozemku 1235/2, přes novou revizní šachtu.

SO 401 Veřejné osvětlení:

Projekt VO zahrnuje komunikaci U Močálu a Na Žižkově v Liberci. Podél komunikace budou stávající dožilé osvětlovací body demontovány a nahrazeny novými. Stávající zemní kabelové vedení bude v rekonstruované části nahrazeno novým uloženým ve stávající trase.

Severočeské vodovody a kanalizace, a.s.

Přítkovská 1689 • 415 50 Teplice

Tel.: 601 267 267, Tel.: 840 111 111 • E-mail: info@scvk.cz • www.scvk.cz

Společnost je zapsána v obchodním rejstříku oddíl B, vložka 465, u Krajského soudu v Ústí nad Labem.

IČ: 49099451 • DIČ: CZ49099451

Člen skupiny Severočeská voda



V rámci výše uvedené akce **dojde** ke střetu se zařízením provozovaným společností Severočeské vodovody a kanalizace, a. s. a jeho ochranným nebo bezpečnostním pásmem.

Podle § 23 odst. 3 písm. a), b), c) zákona č. 274/2001 Sb., o vodovodech a kanalizacích je ochranné pásmo vodovodních řadů a kanalizačních stok vymezeno vodorovnou vzdáleností od vnějšího líce stěny potrubí na každou stranu:

- a. u \varnothing do 500 mm včetně, 1,5 m
- b. u \varnothing nad 500 mm je ochranné pásmo 2,5 m.
- c. u \varnothing nad 200 mm, jejichž dno je uloženo v hloubce větší než 2,5 m pod upraveným povrchem, se vzdáleností podle písmen a), b) od vnějšího líce zvyšují o 1 m.

Pro provádění zemních, stavebních a ostatních prací v ochranném a bezpečnostním pásmu zařízení ve správě SČVK, a. s. požadujeme plně respektovat toto zařízení a to za dodržení všech předpisů a norem, které se k této činnosti vztahují.

S předloženou dokumentací na akci: Zvýšení bezpečnosti dopravy v Liberci Křižovatka U Močálu x Na Žižkově
souhlasíme

za předpokladu dodržení následujících podmínek:

1. Před zahájením výkopových prací investor (zhotovitel) zajistí:
 - a. vytyčení skutečného umístění zařízení v naší správě přímo v terénu - vytyčení je nutné objednat na tel. 840 111 111, 601 267 267 nebo info@scvk.cz
Poskytnuté zákresy vodohospodářského zařízení jsou pouze orientační!
 - b. oznámení termínu zahájení výkopových prací včetně jména a kontaktu odpovědného pracovníka provádějící firmy na příslušné středisko (viz odstavec důležité kontakty toho vyjádření)
 - c. prokazatelné seznámení zástupců firmy provádějící výkopové práce s polohou zařízení ve správě Severočeských vodovodů a kanalizací a. s. a s trasou navrženého zařízení
2. V průběhu výkopových prací investor (zhotovitel) zajistí:
 - a. ochranu zařízení ve správě Severočeských vodovodů a kanalizací a.s. před poškozením
 - b. neprodlené ohlášení každého poškození zařízení ve správě Severočeských vodovodů a kanalizací a.s. (viz odstavec důležité kontakty toho vyjádření)
 - c. výkopové práce v místech střetů a ochranném pásmu našeho zařízení, včetně přípojek, budou prováděny pouze ručně bez použití stavební mechanizace
 - d. objekty zařízení stavby budou umístěny mimo ochranné pásmo našeho zařízení
3. Při **souběhu** s vodovodními řady nebo kanalizačními stokami požadujeme min. odstup ve vodorovné vzdálenosti **1m** od vnějšího líce stěny potrubí. Při křížení navrženého zařízení s vodovodní nebo kanalizační sítí nutno dodržet přibližně pravý úhel a svislou odstupovou vzdálenost dle ČSN 73 6005 a opatřit zařízení pevným ochranným potubím, které bude přesahovat min. 1m na každou stranu od líce stěn.
4. V odůvodněných případech, např. ve stísněných poměrech lze připustit **menší odstupovou vzdálenost**, kterou je **nutné předem projednat na místě a zápisem do stavebního deníku nechat odsouhlasit mistrem příslušného provozu**. Nejmenší dovolenou odstupovou vzdálenost určuje ČSN 73 6005.
5. **Místa křížení a souběhu musí být před zahrnutím zkontrolována zástupci jednotlivých provozů (vodárenský, kanalizační) naší společnosti.**
6. **Doklad o kontrole bude předložen k žádosti o vyjádření ke kolaudaci.**
7. Poklapy na vodovodním řadu vč. uzávěrů a ostatních armatur musí být udržovány stále přístupné a funkční po celou dobu trvání stavební činnosti.
8. Chráničky musí být zřetelně označeny a nesmí být zaměnitelné s rozvody pitné vody.
9. Dle zákona č. 274/2001 Sb. V platném znění §23 odst. 8 je stavebník povinen přizpůsobit nové úrovni povrchu veškerá zařízení a příslušenství vodovodního řadu a kanalizační stoky mající vazbu na terén. Zápis o kontrole splnění této povinnosti bude potvrzen zástupcem SČVK, a. s.
10. **Případná existence vodovodních či kanalizačních přípojek není předmětem tohoto stanoviska.** Se žádostí o informaci o existenci přípojek se obraťte na vlastníky přípojek, kdy vlastníkem vodovodní nebo kanalizační přípojky, popřípadě jejich části zřízených před nabytím účinnosti zákona č. 274/2001 Sb. Zákona o vodovodech a kanalizacích v platném znění, je vlastník pozemku nebo stavby připojené na vodovod nebo kanalizaci, neprokáže-li se opak.

strana 2 / 3

Severočeské vodovody a kanalizace, a.s.

Přítkovská 1689 • 415 50 Teplice

Tel.: 601 267 267, Tel.: 840 111 111 • E-mail: info@scvk.cz • www.scvk.cz

Společnost je zapsána v obchodním rejstříku oddíl B, vložka 465, u Krajského soudu v Ústí nad Labem.
IČ: 49099451 • DIČ: CZ49099451

Člen skupiny Severočeská voda



11. Při případném nedodržení těchto podmínek bude naše společnost požadovat náhradu způsobených škod a uvedení vzniklých nesrovnalostí do souladu s právními předpisy a normami.
12. Stavba bude provedena podle této dokumentace za dodržení zde uvedených podmínek.

Obecné technické podmínky pro střety se zařízením ve správě Severočeských vodovodů a kanalizací, a. s. jsou k dispozici na www.scvk.cz.

Důležité kontakty:

Vodárenský provoz Liberec, tel.: 482 416 726.

Kanalizační provoz Liberec, tel.: 482 416 724.

Zákaznická linka: 601 267 267, 840 111 111

Severočeské vodovody a kanalizace, a.s.
415 50 Teplice, Přítkovská 1689
IČ: 49099451 DIČ: CZ49099451

Jana Tomešová

referentka technickoprovozní činnosti

Příloha: Potvrzená situace z předložené PD

Severočeské vodovody a kanalizace, a.s.

Přítkovská 1689 • 415 50 Teplice

Tel.: 601 267 267, Tel.: 840 111 111 • E-mail: info@scvk.cz • www.scvk.cz

Společnost je zapsána v obchodním rejstříku oddíl B, vložka 495, u Krajského soudu v Ústí nad Labem.
IČ: 49099451 • DIČ: CZ49099451

Člen skupiny Severočeská voda



Váš dopis zn.: **elektronické podání**

Ze dne: **21.09.2021**

Naše značka: **SCVKZAD116211**

Vyřizuje: **Jana Šafaříková**

Datová schránka: **f7rf9ns**

Telefon: **840 111 111**

E-mail: **info@scvk.cz**

Datum: **22.09.2021**

Adresa žadatele:

**Ladislav Fuchs
Wintrova 486/14
46001 Liberec**

Vyjádření společnosti Severočeské vodovody a kanalizace, a.s.

Název akce:	Zvýšení bezpečnosti dopravy v Liberci – Křižovatka U Močálu x Na Žižkově (společné povolení)
Účel vyjádření:	Existence zařízení ve správě SČVK
Zájmové území:	Okres: Liberec
	Obec: Liberec
	Katastrální území, parcelní číslo: Rochlice u Liberce, 1116
Žadatel:	Ladislav Fuchs
Tel., e-mail	602437498, Ladislav.Fuchs@seznam.cz
Investor:	neuveďeno
Adresa, tel., e-mail	neuveďeno
Projektant:	neuveďeno
Vlastník dotčené IS	SVS
Platnost vyjádření:	jeden rok ode dne vyhotovení (v případě, že Váš zájem nadále trvá, požádejte před uplynutím této lhůty o prodloužení platnosti vyjádření)

Ve výše uvedeném zájmovém území **se nachází** zařízení provozovaná společností Severočeské vodovody a kanalizace, a.s. a jejich ochranná nebo bezpečnostní pásma. Konkrétně se jedná o:

Kanalizace DN<500 , Kanalizace DN>=500 , Vodovodní řad DN<500

Uvedené zařízení je zakresleno v příloze č.1, jež je nedílnou součástí poskytnuté informace. Zákres liniových vedení slouží pouze jako orientační informace o jeho existenci a nenahrazuje skutečné umístění zařízení v zájmovém území.

Skutečné umístění zařízení je nutno zjistit vytyčením přímo na místě, nejlépe před zahájením projektových prací. V případě nejasností budou provedeny kopané sondy či vytyčení inspekční kamerou.

Stavebník je povinen neprodleně ohlásit případné poškození vodohospodářského zařízení provozovateli. Stavebník odpovídá za eventuální škodu na vodohospodářském zařízení způsobenou svojí činností.

Případná existence vodovodních či kanalizačních přípojek není předmětem tohoto stanoviska. Se žádostí o informaci o existenci přípojek se obraťte na vlastníky přípojek, kdy vlastníkem vodovodní nebo kanalizační přípojky, popřípadě její části zřízených přede nabytí účinnosti zákona č. 274/2001 Sb. Zákona o vodovodech a kanalizacích v platném znění, je vlastník pozemku nebo stavby připojené na vodovod nebo kanalizaci, neprokáže-li se opak.

V případě, že Vám byl na Vaši žádost poskytnut vektorový zakres sítě, Vás upozorňujeme, že tato data mohou být využita pouze pro účely záměru, na které bylo vyjádření vydáno a nemohou být poskytována třetím osobám, případně jakkoliv dále využívána.

Vytyčení skutečného umístění zařízení ve správě společnosti Severočeské vodovody a kanalizace, a.s. je nutné objednat na: tel. 840 111 111; info@scvk.cz



Pro provádění zemních, stavebních a ostatních prací v ochranném a bezpečnostním pásmu zařízení ve správě Severočeských vodovodů a kanalizací, a.s. Teplice požadujeme plně respektovat toto zařízení a to za dodržení všech předpisů a norem, které se k této činnosti vztahují.

V případě, že dojde ke střetu se zařízením v naší správě, jste povinen toto neprodleně oznámit na tel. 840 111 111 a projednat s naší společností.

Při odkrytí zařízení ve správě Severočeských vodovodů a kanalizací, a.s. Teplice v průběhu prováděných prací požadujeme toto před zásypem protokolárně předat naší společnosti. Dojde-li ke vstupu do ochranného pásma v průběhu prováděných prací, je potřeba tuto skutečnost neprodleně oznámit naší společnosti.

Při případném nedodržení těchto podmínek bude naše společnost požadovat náhradu způsobených škod a uvedení vzniklých nesrovnalostí do souladu s právními předpisy a normami.

Poskytnutá informace nenahrazuje stanovisko k projektové dokumentaci pro vydání příslušného rozhodnutí.

Obecné technické podmínky pro střety se zařízením ve správě Severočeských vodovodů a kanalizací, a. s. jsou k dispozici na www.scvk.cz.

Severočeské vodovody a kanalizace, a.s.
415 50 Teplice, Přítkovská 1689
IČ: 49099451 DIČ: CZ49099451
170

Ing. Radka Tůmová Fenclová
manažer útvaru TPC OZ Liberec

Příloha:

1. Situace a orientační zákres s vyznačeným zařízením provozovaným společností Severočeské vodovody a kanalizace, a.s.

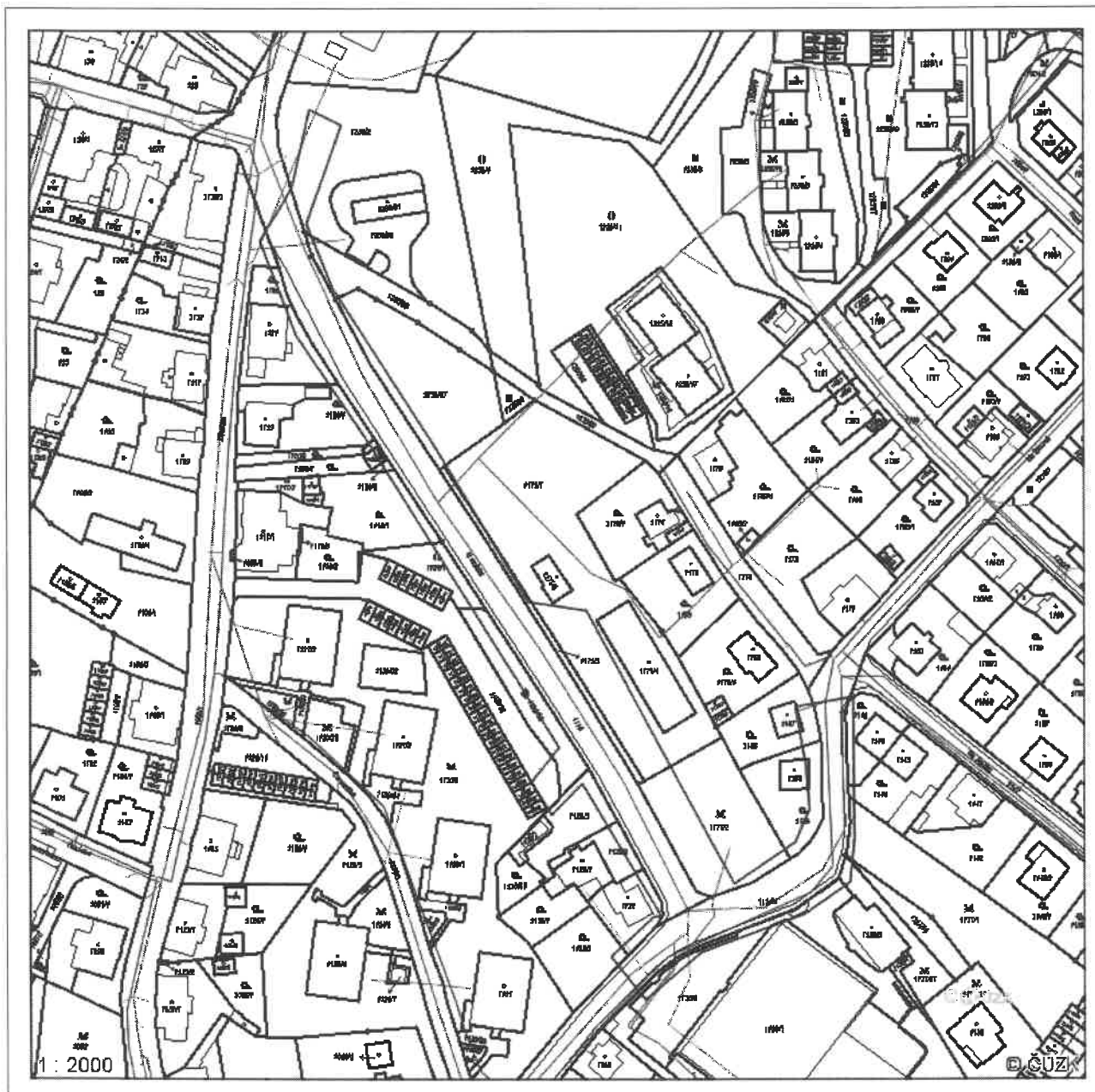


*Příloha: situace zájmového území

Příloha k žádosti o poskytnutí informace ze dne: 21.09.2021

Naše značka: SCVKZAD116211

Situace zájmového území



VODOVOD pitná	STOKA JEDNOTNÁ	PLÁNOVANÉ SÍTĚ	OCHRANNÉ P. vodního zdroje
VODOVOD surová	STOKA SPLAŠKOVÁ	PROVOZOVANÉ-ODSTAVENÉ SÍTĚ	OCHRANNÉ P. ČOV
ELEKTRICKÉ VEDENÍ	STOKA DEŠŤOVÁ	VODJ VODOJEM	OSTATNÍ
			ZAKRESLENÁ OBLAST

MDI plan s.r.o.
Ing. Jana Maděrová Tučková

Váš dopis:

Naše č.j.:
POS 370/21

Vyřizuje:
Ježek

Datum:
11.10.2021

Věc: Zvýšení bezpečnosti dopravy v Liberci křiž. ul. U Močálu x Na Žižkově a komunikace v ul. U Močálu

Navržená stavba se nachází v ochranném pásmu tras podzemních telekomunikačních kabelů ve správě společnosti CETIN a.s. V ulici Ječná se nachází stávající trasa metalických a optických kabelů. V ulici U močálu se nachází trasa nezaměřeného vedení, která je v kolizi s obrubníky. Jedná se o neprovozované vedení CETIN, před zahájením stavby je nutné prověřit se správcem sítě.

V průběhu stavebních prací požadujeme dodržení všech podmínek platného vyjádření o existenci sítě elektronických komunikací č.j. 797567/21 ze dne 21.9.2021, za kterých lze provádět zemní, nebo jiné práce v blízkosti tel. vedení.

Během stavby musí být zajištěna taková opatření, aby nedošlo k poškození tel. vedení a zařízení (trasu tel. kabelů vytyčit, prokazatelně seznámit pracovníky provádějící zemní práce na průběh tel. vedení, zemní práce v blízkosti vedení SEK provádět ručně).

Případné kolize s tel. vedením musí být řešeny na místě se správcem sítě CETIN - Petr Ježek tel. 602413278.

V prostoru odkrytého tel. vedení musí být zaměstnanci společnosti CETIN provedena před záhozem kontrola uložení kabelů.

Za dodržení uvedených podmínek souhlasíme s předloženou projektovou dokumentací, s vydáním územního rozhodnutí a stavebního povolení na výše uvedenou stavbu.

S pozdravem

CETIN a.s.
Českomoravská 2510/19, Libeň
190 00 Praha 9
DIČ: CZ04084063

Petr Ježek

246

Správa sítí - Liberecký kraj
tel. 602 413 278
petr.jezek@cetin.cz

**VYJÁDŘENÍ O EXISTENCI SÍTĚ ELEKTRONICKÝCH KOMUNIKACÍ
společnosti CETIN a.s.
(„Vyjádření“)**

**A VŠEOBECNÉ PODMÍNKY OCHRANY SÍTĚ ELEKTRONICKÝCH KOMUNIKACÍ
společnosti CETIN a.s.
(„Všeobecné podmínky ochrany SEK“)**

toto Vyjádření a Všeobecné podmínky ochrany SEK je vydané dle ustanovení § 101 zákona č. 127/2005 Sb., o elektronických komunikacích a o změně některých souvisejících zákonů, v účinném znění („**Zákon o elektronických komunikacích**“), a dle ustanovení § 161 zákona č. 183/2006 Sb., o územním plánování a stavebním řádu, v účinném znění („**Stavební zákon**“), a dle příslušných ustanovení zákona č. 89/2012 Sb., občanský zákoník, v účinném znění („**Občanský zákoník**“)

Číslo jednací: 798291/21

Číslo žádosti: 0121 267 111 („Žádost“)

Název akce („Stavba“)	Zvýšení bezpečnosti dopravy v Liberci ? Křižovatka U Močálu x Na Žižkově (společné povolení)	
Důvod vydání Vyjádření („Důvod vyjádření“)	Informace o poloze sítě	
Žadatel	Ladislav Fuchs	
Stavebník	STATUTÁRNÍ MĚSTO LIBEREC, Nám. Dr. E. Beneše 1/1, Liberec, 46001	
Zájmové území	Okres	Liberec
	Obec	Liberec
	Kat. území / č. parcely	Rochlice u Liberce
Platnost Vyjádření	21. 9. 2023 („Den konce platnosti Vyjádření“)	

Žadatel Žádostí určil a vyznačil Zájmové území, jakož i určil Důvod Vyjádření.

Na základě určení a vyznačení Zájmového území Žadatelem a na základě určení Důvodu Vyjádření vydává společnost CETIN a.s. následující Vyjádření:

Dojde ke střetu se sítí elektronických komunikací (dále jen „SEK“) společnosti CETIN a.s.

- (I) Na Žadatelem určeném a vyznačeném Zájmovém území se vyskytuje SEK společnosti CETIN a.s.;
- (II) Společnost CETIN a.s. **za podmínky splnění bodu (III)** tohoto Vyjádření **souhlasí**, aby Stavebník a/nebo Žadatel, je-li Stavebníkem v Zájmovém území vyznačeném v Žádosti, provedl Stavbu a/nebo činnosti povolené příslušným správním rozhodnutím vydaným dle Stavebního zákona;
- (III) Stavebník a/nebo Žadatel, je-li Stavebníkem, je povinen
 - (i) dodržet tyto níže uvedené podmínky, které byly stanovené POS, tak jak je tento označen ve Všeobecných podmínkách ochrany SEK

Číslo jednací: 798291/21

Číslo žádosti: 0121 267 111

- V zájmovém prostoru stavby se nachází vedení společnosti CETIN.

Žádáme doplnit do koordinační situace ochranu, nebo přeložku, stávající trasy tel. vedení pod silnicí (asfaltovým povrchem) a předložení dokumentace ke schválení.

Technické řešení musí být upřesněno, v rámci projektové dokumentace, se správcem sítě CETIN - Petr Ježek mail petr.jezek@cetin.cz

Toto vyjádření neslouží jako souhlas s územním rozhodnutím / stavebním povolením!

- Nad kabelovou trasou neukládejte podélně obrubníky, ani jejich betonový základ.
 - Zpevněné povrchy nad kabelovou trasou proveďte tak, aby povrch nad kabelovou trasou byl rozebíratelný.; a
- (ii) řídit se Všeobecnými podmínkami ochrany SEK, které jsou nedílnou součástí Vyjádření;
- (IV) Pro případ, že bude nezbytné přeložení SEK, zajistí vždy takové přeložení SEK její vlastník, společnost CETIN a.s. Stavebník, který vyvolal překládku SEK je dle ustanovení § 104 odst. 17 Zákona o elektronických komunikacích povinen uhradit společnosti CETIN a.s. veškeré náklady na nezbytné úpravy dotčeného úseku SEK, a to na úrovni stávajícího technického řešení;
- (V) Pro účely přeložení SEK dle bodu (IV) tohoto Vyjádření je Stavebník povinen uzavřít se společností CETIN a.s. Smlouvu o realizaci překládky SEK.

Vyjádření je platné pouze pro Zájmové území určené a vyznačené Žadatelem, jakož i pro Důvod Vyjádření stanovený a určený Žadatelem v Žádosti.

Vyjádření pozbývá platnosti i) dnem, kdy je Žadatelem a/nebo Stavebníkem použito k podání žádosti o vydání jakéhokoliv správního rozhodnutí či jiného rozhodnutí majícího obdobný charakter a/nebo dnem zahájení jakéhokoliv správního rozhodnutí či jiného rozhodnutí majícího obdobný charakter, ve kterém bylo Vyjádření použito, ii) uplynutím doby platnosti v tomto Vyjádření uvedené, iii) změnou rozsahu Zájmového území či změnou Důvodu Vyjádření uvedeného v Žádosti a/nebo iv) porušením Všeobecných podmínek ochrany SEK, to vše v závislosti na tom, která ze skutečností rozhodná pro pozbytí platnosti Vyjádření nastane nejdříve.

Společnost CETIN a.s. vydáním tohoto Vyjádření poskytla Žadateli pro Žadatelem určené a vyznačené Zájmové území veškeré informace o SEK dostupné společnosti CETIN a.s. ke dni podání Žádosti.

Ze strany společnosti CETIN a.s. může v některých případech docházet ke zpracování Vašich osobních údajů. Ke zpracování Vašich osobních údajů dochází vždy v souladu s platnými právními předpisy. Konkrétní zásady a podmínky zpracování osobních údajů společností CETIN a.s. jsou dostupné na <https://www.cetin.cz/zasady-ochrany-osobnich-udaju>.

V případě dotazů k Vyjádření kontaktujte prosím asistenční linku 800 630 630.

Přílohami Vyjádření jsou:

- *Všeobecné podmínky ochrany SEK*
- *Informace k vytýčení SEK ve vlastnictví společnosti CETIN a.s.*
- *Situační výkres (obsahuje Zájmové území určené a vyznačené Žadatelem a výřezy účelové mapy SEK)*



Číslo jednací: 798291/21

Číslo žádosti: 0121 267 111

Vyjádření vydala společnost **CETIN a.s.** dne: 21. 9. 2021.

CETIN a.s.
Českomoravská 2510/19, Libeň
190 00 Praha 9
DIČ: CZ04084063

102

VŠEOBECNÉ PODMÍNKY OCHRANY SÍTĚ ELEKTRONICKÝCH KOMUNIKACÍ společnosti CETIN a.s.**1. PLATNOST VŠEOBECNÝCH PODMÍNEK**

- i) Tyto Všeobecné podmínky ochrany sítě elektronických komunikací (dále jen „VPOSEK“) tvoří součást Vyjádření (jak je tento pojem definován níže v článku 2 VPOSEK).
- ii) V případě rozporu mezi Vyjádřením a těmito VPOSEK mají přednost ustanovení Vyjádření, pokud není těmito VPOSEK stanoveno jinak.

2. DEFINICE

Níže uvedené termíny, jsou-li použity v těchto VPOSEK a uvozeny velkým písmenem, mají následující význam, není-li těmito VPOSEK a/nebo Příslušnými požadavky stanoveno výslovně jinak:

„**CETIN**“ znamená CETIN a.s. se sídlem Českomoravská 2510/19, Libeň, 190 00 Praha 9, IČO: 04084063, zapsaná v obchodním rejstříku vedeném Městským soudem v Praze pod spz. B 20623;

„**Den**“ je kalendářní den;

„**Kabelovod**“ podzemní zařízení sestávající se z tělesa Kabelovodu a kabelových komor, sloužící k zatahování kabelů a ochranných trubek;

„**Občanský zákoník**“ znamená zákon č. 89/2012 Sb., občanský zákoník, v účinném znění;

„**POS**“ je zaměstnanec společnosti CETIN, pověřený ochranou sítě, Petr Ježek, tel.: 602 413 278, e-mail: petr.jezek@cetin.cz;

„**Pracovní den**“ znamená Den, kromě soboty, neděle, a státních svátků a ostatních svátků ve smyslu zákona č. 245/2000 Sb., o státních svátcích, o významných dnech a o dnech pracovního klidu, v účinném znění;

„**Příslušné požadavky**“ znamená jakýkoli a každý příslušný právní předpis, vč. technických norem, nebo normativní právní akt veřejné správy či samosprávy, nebo jakékoli rozhodnutí, povolení, souhlas nebo licenci, včetně podmínek, které s ním souvisí;

„**Překládka**“ je stavba spočívající ve změně trasy vedení SEK ve vlastnictví CETIN nebo přemístění zařízení SEK ve vlastnictví CETIN; Stavebník, který Překládku vyvolal, je dle ustanovení § 104 odst. 17 Zákona o elektronických komunikacích povinen uhradit společnosti CETIN veškeré náklady na nezbytné úpravy dotčeného úseku SEK, a to na úrovni stávajícího technického řešení;

„**SEK**“ je síť elektronických komunikací ve vlastnictví CETIN;

„**Stavba**“ je stavba a/nebo činnost ve vztahu, k níž bylo vydáno Vyjádření, a je prováděna Stavebníkem a/nebo Žadatelem v souladu s Příslušnými požadavky, povolená příslušným správním rozhodnutím vydaným dle Stavebního zákona;

„**Stavebník**“ je osoba takto označená ve Vyjádření;

„**Stavební zákon**“ je zákon č. 183/2006 Sb., o územním plánování a stavebním řádu;

„**Vyjádření**“ je vyjádření o existenci sítě elektronických komunikací vydané společností CETIN dne 21. 9. 2021 pod č.j. 798291/21;

„**Zájmové území**“ je území označené Žadatelem a/nebo Stavebníkem v Žádosti;

„**Situační výkres**“ je výkres, který je přílohou Vyjádření a obsahuje Zájmové území určené a vyznačené Žadatelem v Žádosti a výřezy účelové mapy SEK;

„**Zákon o elektronických komunikacích**“ je zákon č. 127/2005 Sb., o elektronických komunikacích a o změně některých souvisejících zákonů, v účinném znění;

„**Žadatel**“ je osoba takto označená ve Vyjádření.

„**Žádost**“ je žádost, kterou Žadatel a/nebo Stavebník požádal CETIN o vydání Vyjádření.

3. PLATNOST A ÚČINNOST VPOSEK

Tyto VPOSEK jsou platné a účinné Dnem odeslání Vyjádření na i) adresu elektronické pošty Stavebníka a/nebo Žadatele uvedenou v Žádosti nebo ii) adresu pro doručení prostřednictvím poštovní přepravy uvedenou Stavebníkem a/nebo Žadatelem v Žádosti.

4. OBECNÁ PRÁVA A POVINNOSTI STAVEBNÍKA A/NEBO ŽADATELE

- (i) Stavebník, Žadatel je výslovně srozuměn s tím, že SEK je veřejně prospěšným zařízením, byla zřízena ve veřejném zájmu a je chráněna Příslušnými požadavky.
- (ii) SEK je chráněna ochranným pásmem, jehož rozsah je stanoven (a) ustanovením § 102 Zákona o elektronických komunikacích a/nebo (b) právními předpisy účinnými před Zákonom o elektronických komunikacích, není-li Příslušnými požadavky stanoveno jinak.
- (iii) Stavebník, Žadatel nebo jím pověřená třetí osoba, je povinen p. provádění Stavby nebo jiných prací, při odstraňování havárií a projektování staveb, řídit se Příslušnými požadavky, správnou praxí v oboru stavebnictví a technologickými postupy a je povinen učinit veškerá nezbytná opatření vyžadovaná Příslušnými požadavky k ochraně SEK před poškozením. Povinnosti dle tohoto odstavce má Stavebník rovněž ve vztahu k SEK, které se nachází mimo Zájmové území.
- (iv) Při zjištění jakéhokoliv rozporu mezi údaji v Situačním výkresu, který je přílohou Vyjádření a skutečným stavem, je Stavebník a/nebo Žadatel povinen bez zbytečného odkladu, nejpozději Den následující po zjištění takové skutečnosti, zjištěný rozpor oznámit POS.
- (v) Stavebník, Žadatel nebo jím pověřená třetí osoba, je povinen každé poškození či krádež SEK bezodkladně, nejpozději Den následující po zjištění takové skutečnosti, oznámit takovou skutečnost dohledovému centru společnosti CETIN na telefonní číslo +420 238 464 190.
- (vi) Bude-li Stavebník, Žadatel nebo jím pověřená třetí osoba na společnosti CETIN požadovat, aby se jako účastník správního řízení, pro jehož účely bylo toto Vyjádření vydáno, vzdala práva na odvolání proti rozhodnutí vydanému ve správním řízení, je oprávněn kontaktovat POS.

5. POVINNOSTI STAVEBNÍKA PŘI PŘÍPRAVĚ STAVBY

- (i) Při projektování Stavby je Stavebník povinen zajistit, aby projektová dokumentace Stavby (i) zohledňovala veškeré požadavky na ochranu SEK vyplývající z Příslušných požadavků, zejména ze Zákona o elektronických komunikacích a Stavebního zákona, (ii) respektovala správnou praxi v oboru stavebnictví a technologické postupy a (iii) umožňovala, aby i po provedení a umístění Stavby dle takové projektové dokumentace byla společnost CETIN, jako vlastník SEK schopna bez jakýchkoli omezení a překážek provozovat SEK, provádět údržbu a opravy SEK.
- (ii) Nebude-li možné projektovou dokumentaci zajistit některý, byť i jeden z požadavků dle předchozího odstavce (i) a/nebo umístění Stavby by mohlo způsobit, že nebude naplněn některý, byť i jeden z požadavků dle předchozího odstavce (i), vyvolá Stavebník Překládku.
- (iii) Při projektování Stavby, která se nachází nebo je u ní zamýšlena, že se bude nacházet v ochranném pásmu radiových tras společnosti CETIN a překračuje výšku 15 m nad zemským povrchem, a to včetně dočasných objektů zařízení staveniště (jeřáby, konstrukce, atd.) je Stavebník povinen písemně kontaktovat POS za účelem získání konkrétního stanoviska a podmínek k ochraně radiových tras společnosti CETIN a pro určení, zda Stavba vyvolá Překládku. Ochranné pásmo radiových tras v šíři 50m je zakresleno do situačního výkresu, který je součástí tohoto Vyjádření.

VŠEOBECNÉ PODMÍNKY OCHRANY SÍTĚ ELEKTRONICKÝCH KOMUNIKACÍ společnosti CETIN a.s.

- (iv) Pokud se v Zájmovém území nachází podzemní silové vedení (NN) ve vlastnictví společnosti CETIN, je Stavebník povinen ve vztahu k projektové dokumentaci zajistit totéž, co je uvedeno pod písm (i) tohoto článku 5, přičemž platí, že Stavebník vyvolá Překládku v případech uvedených pod písm (ii) tohoto článku 5.
- (v) Stavebník je povinen při projektování Stavby, která je stavbou (a) zařízení silových elektrických sítí (VN, VVN a ZVVN) a/nebo (b) trakčních vedení, provést výpočet či posouzení rušivých vlivů na SEK, zpracovat ochranná opatření, to vše dle a v souladu s Příslušnými požadavky. Stavebník je povinen nejpozději třicet (30) Dnů před podáním žádosti o vydání příslušného správního rozhodnutí k umístění Stavby dle Stavebního zákona předat POS výpočet či posouzení rušivých vlivů na SEK a zpracovaná ochranná opatření.
- (vi) Je-li Stavba v souběhu s Kabelovodem, nebo Kabelovod kříží, je Stavebník povinen nejpozději ke Dni, ke kterému započne se zpracováním projektové dokumentace ke Stavbě, oznámit POS a projednat s POS (a) veškeré případy, kdy trajektorie podvrtní a profilaků budou vedeny ve vzdálenosti menší, než je 1,5 m od Kabelovodu a (b) jakékoliv výkopové práce, které budou nebo by mohly být vedeny v úrovni či pod úrovní Kabelovodu nebo kabelové komory.
- (vii) Je-li Stavba umístěna nebo má být umístěna v blízkosti Kabelovodu, ve vzdálenosti menší, než jsou 2 m nebo kříží-li Stavba Kabelovod ve vzdálenosti menší, než je 0,5 m nad nebo kdekoliv pod Kabelovodem, je Stavebník povinen předložit POS k posouzení zakreslení Stavby v příčných řezech, přičemž do příčného řezu je Stavebník rovněž povinen zakreslit profil kabelové komory.

6. POVINNOSTI STAVEBNÍKA PŘI PROVÁDĚNÍ STAVBY

- (i) Stavebník je před započítím jakýchkoliv zemních prací ve vztahu ke Stavbě povinen vytýčit trasu SEK na terénu dle Příslušných požadavků a dle Stavebního zákona. S vytýčenou trasou SEK je Stavebník povinen seznámit všechny osoby, které budou anebo by mohly zemní práce ve vztahu ke Stavbě provádět. V případě porušení této povinnosti bude Stavebník odpovědný společností CETIN za náklady a škody, které porušením této povinnosti společností CETIN vzniknou a je povinen je společností CETIN uhradit.
- (ii) Pět (5) Pracovních dní před započítím jakýchkoliv prací ve vztahu ke Stavbě je Stavebník povinen oznámit společností CETIN, že zahájí práce či činnosti ve vztahu ke Stavbě. Písemné oznámení dle předchozí věty zašle Stavebník na adresu elektronické pošty POS a bude obsahovat minimálně číslo jednací Vyjádření a kontaktní údaje Stavebníka.
- (iii) Stavebník je povinen zabezpečit a zajistit SEK proti mechanickému poškození, a to zpravidla dočasným umístěním silničních betonových panelů nad kabelovou trasou SEK. Do doby, než je zajištěna a zabezpečena ochrana SEK proti mechanickému poškození, není Stavebník oprávněn přejíždět vozidly nebo stavební mechanizací kabelovou trasu SEK. Při přepravě vysokých nákladů nebo při projíždění stroji, vozidly či mechanizací pod nadzemním vedením SEK je Stavebník povinen prověřit, zda výška nadzemního vedení SEK je dostatečná a umožňuje spolehlivý a bezpečný způsob přepravy nákladu či průjezdu strojů, vozidel či mechanizace.
- (iv) Při provádění zemních prací v blízkosti SEK je Stavebník povinen postupovat tak, aby nedošlo ke změně hloubky uložení nebo prostorového uspořádání SEK. V místech, kde SEK vystupuje ze země do budovy, rozváděče, na sloup apod. je Stavebník povinen vykonávat zemní práce se zvýšenou mírou opatrnosti, výkopové práce v blízkosti sloupů nadzemního vedení SEK je Stavebník povinen provádět v takové vzdálenosti od sloupu nadzemního vedení SEK,

kteřá je dostatečná k tomu, aby nedošlo nebo nemohlo dojít k narušení stability sloupu nadzemního vedení SEK. Stavebník je povinen zajistit, aby jakoukoliv jeho činností nedošlo bez souhlasu a vědomí společnosti CETIN (a) ke změně nivelety terénu, a/nebo (b) k výsadbě trvalých porostů, a/nebo (c) ke změně rozsahu a změně konstrukce zpevněných ploch. Pokud došlo k odkrytí SEK, je Stavebník povinen SEK po celou dobu odkrytí náležitě zabezpečit proti prověšení, poškození a odcizení.

- (v) Zjistí-li Stavebník kdykoliv během provádění prací ve vztahu ke Stavbě jakýkoliv rozpor mezi údaji v projektové dokumentaci a skutečností, je povinen bezodkladně přerušit práce a oznámit zjištěný rozpor na adresu elektronické pošty POS. Stavebník není oprávněn pokračovat v pracích ve vztahu ke Stavbě do doby, než získá písemný souhlas POS s pokračováním prací.
- (vi) Stavebník není bez předchozího písemného souhlasu společnosti CETIN oprávněn manipulovat s kryty kabelových komor, jakkoliv zakrývat vstupy do kabelových komor, a to ani dočasně, vstupovat do kabelových komor, jakkoliv manipulovat s případně odkrytými prvky SEK či s jakýmkoliv jiným zařízením se SEK souvisejícím. Rovněž bez předchozího písemného souhlasu společnosti CETIN není Stavebník oprávněn umístit nad trasou Kabelovodu jakoukoliv jinou síť technické infrastruktury v podélném směru.
- (vii) Byla-li v souladu s Vyjádřením a těmito VPOSEK odkryta SEK je Stavebník povinen tři (3) Pracovní dny před zakrytím SEK písemně oznámit POS zakrytí SEK a vyzvat ho ke kontrole před zakrytím. Oznámení Stavebníka dle předchozí věty musí obsahovat minimálně předpokládaný Den zakrytí, číslo jednací Vyjádření a kontaktní údaje Stavebníka. Stavebník není oprávněn provést zakrytí do doby, než získá písemný souhlas POS se zakrytím.

7. ROZHODNÉ PRÁVO

Vyjádření a VPOSEK se řídí českým právem, zejména Občanským zákoníkem, Zákonem o elektronických komunikacích a Stavebním zákonem. Veškeré spory z Vyjádření či VPOSEK vyplývající budou s konečnou platností řešeny u příslušného soudu České republiky.

8. PÍSEMNÝ STYK

Písemným stykem či pojmem „písemně“ se pro účely Vyjádření a VPOSEK rozumí předání zpráv jedním z těchto způsobů:

- v listinné podobě;
- e-mailovou zprávou s uznávaným elektronickým podpisem dle zák. č. 297/2016 Sb., o službách vytvářejících důvěru pro elektronické transakce, v účinném znění; a/nebo e-mailovou zprávou zaslou na adresu POS;

9. ZÁVĚREČNÁ USTANOVENÍ

- (i) Stavebník, Žadatel nebo jím pověřená třetí osoba je počínaje Dnem převzetí Vyjádření povinen užít informace a data uvedená ve Vyjádření pouze a výhradně k účelu, pro který mu byla tato poskytnuta. Stavebník, Žadatel nebo jím pověřená třetí osoba není oprávněn informace a data rozmnožovat, rozšiřovat, pronajímat, půjčovat či jinak umožnit jejich užívání třetí osobou bez předchozího písemného souhlasu společnosti CETIN.
- (ii) Pro případ porušení kterékoliv z povinností Stavebníka, Žadatele nebo jím pověřené třetí osoby, založené Vyjádřením /nebo těmito VPOSEK je Stavebník, Žadatel či jím pověřená třetí osoba odpovědný za veškeré náklady a škody, které společností CETIN vzniknou porušením povinností Stavebníka, Žadatele nebo jím pověřené třetí osoby.



Číslo jednací: 798291/21

Číslo žádosti: 0121 267 111

Informace k vytyčení *SEK*

V případě požadavku na vytyčení *SEK* společnosti *CETIN* se, prosím, obraťte na společnosti uvedené níže:

CETIN a.s.- středisko Čechy sever

se sídlem: Českomoravská 2510/19, Libeň, 190 00 Praha 9

IČ: 04084063

DIČ: CZ04084063

kontakt: tel: 238461858, oblužná doba 8 - 14 hod, Jiří Knotek, mobil: 702237834, e-mail: jiri.knotek@cetin.cz,
oblužná doba po-pa 7 - 15 hod

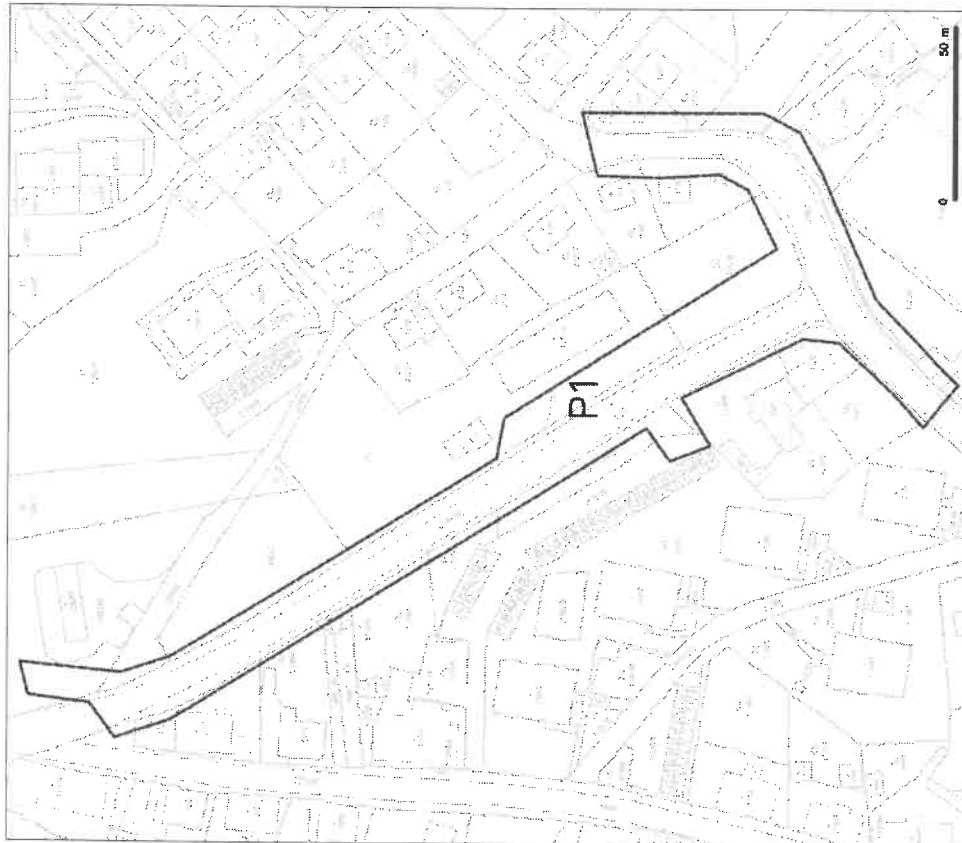
►CETIN

(úzkový formát A3)

Průběh a Vyjádření č.j.: 79629/721

Číslo zápisu: 021 267 111

SITUAČNÍ VÝKRES - ZÁJMOVÉ ÚZEMÍ



LEGENDA

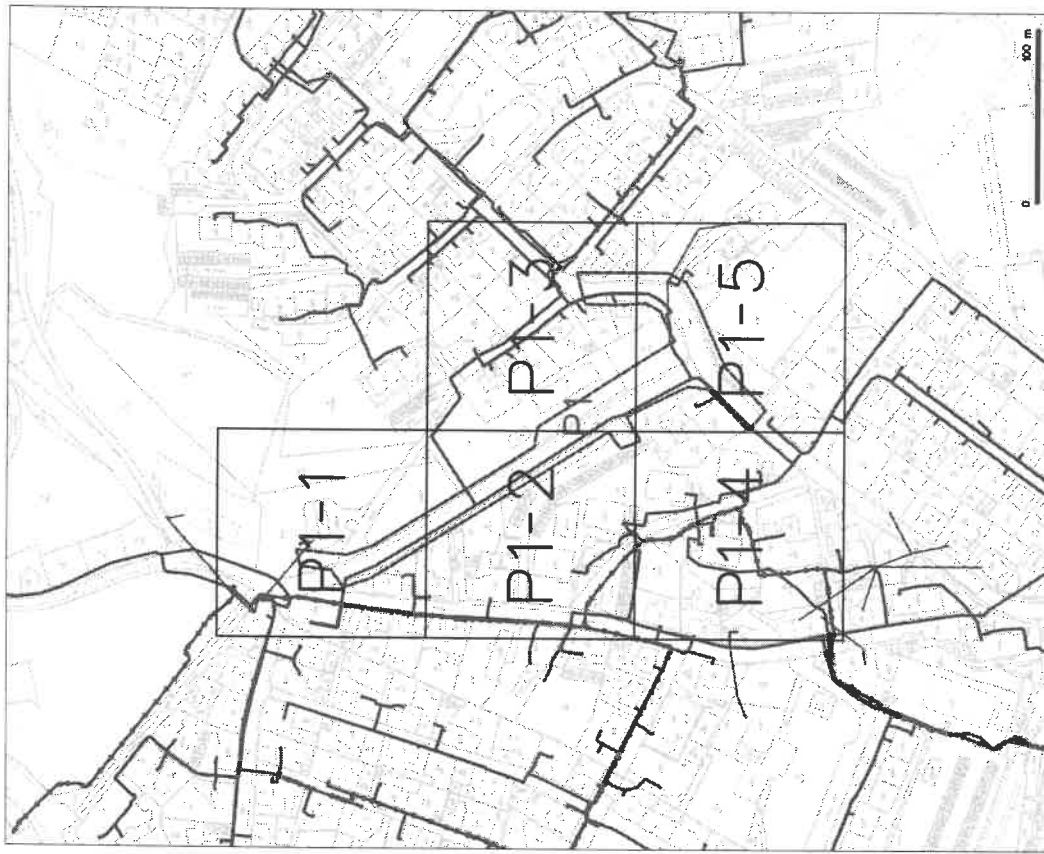
Handwritten signature
ČTVRTELNÍ ÚŘED
Městský úřad
110 00 Praha 1
110 00 Praha 1

►CETIN

Průběh a Vyjádření č.j.: 79629/721

Číslo zápisu: 021 267 111

SITUAČNÍ VÝKRES - POLYGON I



LEGENDA

ČTVRTELNÍ ÚŘED
Městský úřad Praha 1
110 00 Praha 1

CETIN

(občasný formát A3)

Průběh k Vyjádření č.j.: 79829/1/21

Číslo zápisu: 0121/207/111

SITUAČNÍ VÝKRES - POLYGON 1, list kladu P1-1



LEGENDA

[Symbol]	Stavba v rozsahu výhledu
[Symbol]	Stavba mimo rozsah výhledu
[Symbol]	Stavba v rozsahu výhledu, která je v souladu s územním plánem
[Symbol]	Stavba mimo rozsah výhledu, která je v souladu s územním plánem
[Symbol]	Stavba v rozsahu výhledu, která není v souladu s územním plánem
[Symbol]	Stavba mimo rozsah výhledu, která není v souladu s územním plánem
[Symbol]	Stavba v rozsahu výhledu, která je v souladu s územním plánem, ale je v rozporu s územním plánem
[Symbol]	Stavba mimo rozsah výhledu, která je v souladu s územním plánem, ale je v rozporu s územním plánem

Průběh k Vyjádření č.j.: 79829/1/21, list kladu P1-1, číslo zápisu 0121/207/111

CETIN

(občasný formát A3)

Průběh k Vyjádření č.j.: 79829/1/21

Číslo zápisu: 0121/207/111

SITUAČNÍ VÝKRES - POLYGON 1, list kladu P1-2



LEGENDA

[Symbol]	Stavba v rozsahu výhledu
[Symbol]	Stavba mimo rozsah výhledu
[Symbol]	Stavba v rozsahu výhledu, která je v souladu s územním plánem
[Symbol]	Stavba mimo rozsah výhledu, která je v souladu s územním plánem
[Symbol]	Stavba v rozsahu výhledu, která není v souladu s územním plánem
[Symbol]	Stavba mimo rozsah výhledu, která není v souladu s územním plánem
[Symbol]	Stavba v rozsahu výhledu, která je v souladu s územním plánem, ale je v rozporu s územním plánem
[Symbol]	Stavba mimo rozsah výhledu, která je v souladu s územním plánem, ale je v rozporu s územním plánem

Průběh k Vyjádření č.j.: 79829/1/21, list kladu P1-2, číslo zápisu 0121/207/111

CETIN

(okresy formát A3)

Príloha k Vyjadrení č.j.: 79829/21

Číslo zápisu: 0121/207/111

SITUAČNÍ VÝKRES - POLYGON 1, list kladu P1-3



- LEGENDA**
- — — — — vedení elektrického vedení 1. napětí
 - — — — — vedení elektrického vedení 2. napětí
 - — — — — vedení elektrického vedení 3. napětí
 - — — — — vedení elektrického vedení 4. napětí
 - — — — — vedení elektrického vedení 5. napětí
 - — — — — vedení elektrického vedení 6. napětí
 - — — — — vedení elektrického vedení 7. napětí
 - — — — — vedení elektrického vedení 8. napětí
 - — — — — vedení elektrického vedení 9. napětí
 - — — — — vedení elektrického vedení 10. napětí
 - — — — — vedení elektrického vedení 11. napětí
 - — — — — vedení elektrického vedení 12. napětí
 - — — — — vedení elektrického vedení 13. napětí
 - — — — — vedení elektrického vedení 14. napětí
 - — — — — vedení elektrického vedení 15. napětí
 - — — — — vedení elektrického vedení 16. napětí
 - — — — — vedení elektrického vedení 17. napětí
 - — — — — vedení elektrického vedení 18. napětí
 - — — — — vedení elektrického vedení 19. napětí
 - — — — — vedení elektrického vedení 20. napětí

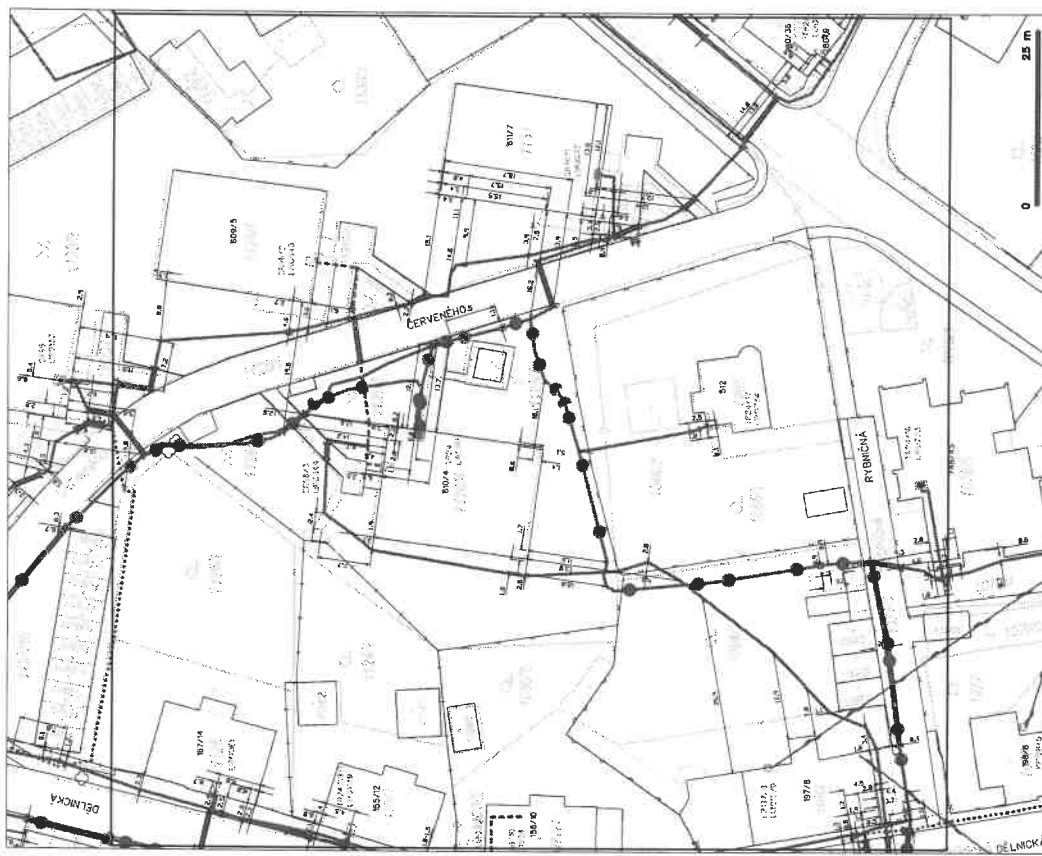
CETIN

(okresy formát A3)

Príloha k Vyjadrení č.j.: 79829/21

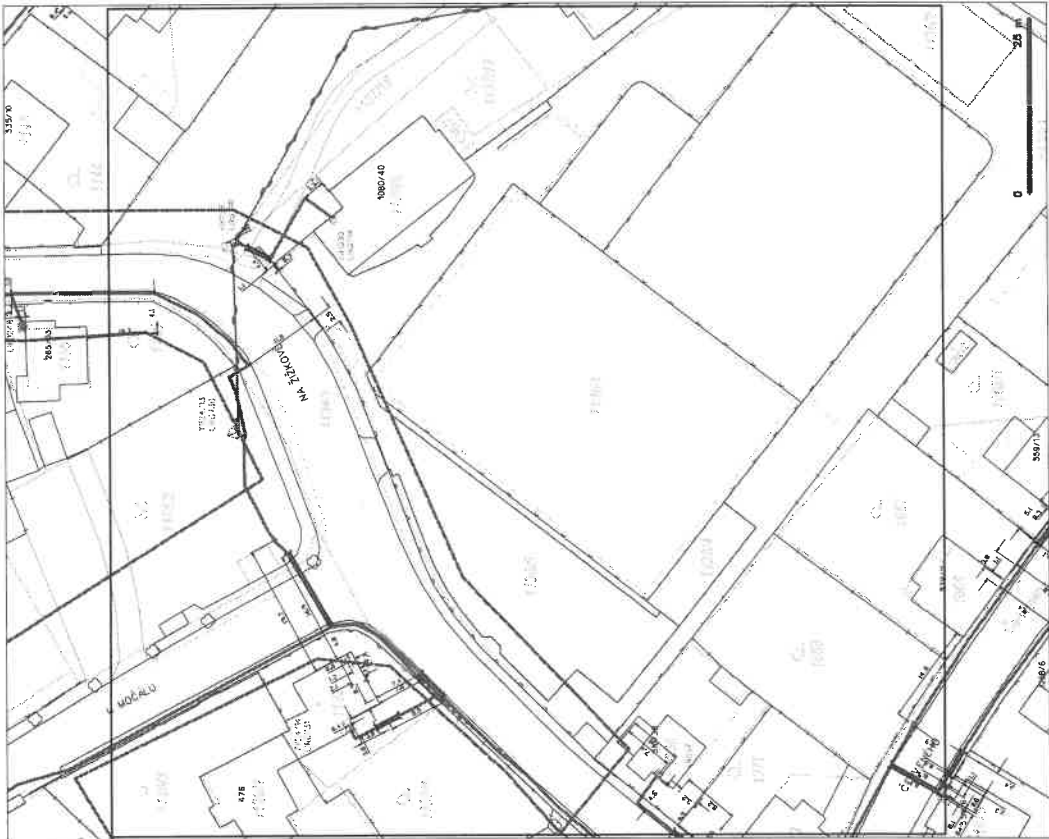
Číslo zápisu: 0121/207/111

SITUAČNÍ VÝKRES - POLYGON 1, list kladu P1-4



- LEGENDA**
- — — — — vedení elektrického vedení 1. napětí
 - — — — — vedení elektrického vedení 2. napětí
 - — — — — vedení elektrického vedení 3. napětí
 - — — — — vedení elektrického vedení 4. napětí
 - — — — — vedení elektrického vedení 5. napětí
 - — — — — vedení elektrického vedení 6. napětí
 - — — — — vedení elektrického vedení 7. napětí
 - — — — — vedení elektrického vedení 8. napětí
 - — — — — vedení elektrického vedení 9. napětí
 - — — — — vedení elektrického vedení 10. napětí
 - — — — — vedení elektrického vedení 11. napětí
 - — — — — vedení elektrického vedení 12. napětí
 - — — — — vedení elektrického vedení 13. napětí
 - — — — — vedení elektrického vedení 14. napětí
 - — — — — vedení elektrického vedení 15. napětí
 - — — — — vedení elektrického vedení 16. napětí
 - — — — — vedení elektrického vedení 17. napětí
 - — — — — vedení elektrického vedení 18. napětí
 - — — — — vedení elektrického vedení 19. napětí
 - — — — — vedení elektrického vedení 20. napětí

SITUAČNÍ VÝKRES - POLYGON I, list 5. z 10. PI-5



LEGENDA

	Oblasť zariadenia a súčastí zariadenia
	Stavebná čiara zariadenia
	Stavebná čiara súčastí zariadenia
	Stavebná čiara ostatných objektov
	Stavebná čiara pozemkov
	Stavebná čiara ostatných stavebných objektov
	Stavebná čiara ostatných stavebných objektov (výškový rozdiel nad 0,5 m) - výškový rozdiel nad 0,5 m
	Stavebná čiara ostatných stavebných objektov (výškový rozdiel nad 0,5 m) - výškový rozdiel nad 0,5 m

**VYJÁDŘENÍ O EXISTENCI SÍTĚ ELEKTRONICKÝCH KOMUNIKACÍ
společnosti CETIN a.s.
(„Vyjádření“)**

**A VŠEOBECNÉ PODMÍNKY OCHRANY SÍTĚ ELEKTRONICKÝCH KOMUNIKACÍ
společnosti CETIN a.s.
(„Všeobecné podmínky ochrany SEK“)**

toto Vyjádření a Všeobecné podmínky ochrany SEK je vydané dle ustanovení § 101 zákona č. 127/2005 Sb., o elektronických komunikacích a o změně některých souvisejících zákonů, v účinném znění („**Zákon o elektronických komunikacích**“), a dle ustanovení § 161 zákona č. 183/2006 Sb., o územním plánování a stavebním řádu, v účinném znění („**Stavební zákon**“), a dle příslušných ustanovení zákona č. 89/2012 Sb., občanský zákoník, v účinném znění („**Občanský zákoník**“)

Číslo jednací: 797567/21

Číslo žádosti: 0121 266 446 („Žádost“)

Název akce („Stavba“)	Zvýšení bezpečnosti dopravy v Liberci ? Křižovatka U Močálu x Na Žižkově (společné povolení)	
Důvod vydání Vyjádření („Důvod vyjádření“)	Informace o poloze sítě	
Žadatel	Ladislav Fuchs	
Stavebník	STATUTÁRNÍ MĚSTO LIBEREC, Nám. Dr. E. Beneše 1/1, Liberec, 46001	
Zájmové území	Okres	Liberec
	Obec	Liberec
	Kat. území / č. parcely	Rochlice u Liberce
Platnost Vyjádření	21. 9. 2023 („Den konce platnosti Vyjádření“)	

Žadatel Žádostí určil a vyznačil Zájmové území, jakož i určil Důvod Vyjádření.

Na základě určení a vyznačení Zájmového území Žadatelem a na základě určení Důvodu Vyjádření vydává společnost CETIN a.s. následující Vyjádření:

Dojde ke střetu se sítí elektronických komunikací (dále jen „SEK“) společnosti CETIN a.s.

- (I) Na Žadatelem určeném a vyznačeném Zájmovém území se vyskytuje SEK společnosti CETIN a.s.; a
- (II) Stavebník nebo jím pověřená třetí osoba je povinen řídit se Všeobecnými podmínkami ochrany SEK, které jsou nedílnou součástí Vyjádření; a
- (III) pro případ, že bude nezbytné přeložení SEK, zajistí vždy takové přeložení SEK její vlastník, společnost CETIN a.s. Stavebník, který vyvolal překládku SEK je dle ustanovení § 104 odst. 17 Zákona o elektronických komunikacích povinen uhradit společnosti CETIN a.s. veškeré náklady na nezbytné úpravy dotčeného úseku SEK, a to na úrovni stávajícího technického řešení; a
- (IV) pro účely přeložení SEK dle bodu (III) tohoto Vyjádření je Stavebník povinen uzavřít se společností CETIN a.s. Smlouvu o realizaci překládky SEK; a
- (V) Stavebník a/nebo Žadatel není oprávněn užít toto Vyjádření k podání jakékoliv žádosti o vydání jakéhokoliv správního rozhodnutí či jiného rozhodnutí majícího obdobný charakter.

Číslo jednací: 797567/21

Číslo žádosti: 0121 266 446

Vyjádření je platné pouze pro Zájmové území určené a vyznačené Žadatelem, jakož i pro Důvod Vyjádření stanovený a určený Žadatelem v Žádosti.

Vyjádření pozbývá platnosti i) dnem, kdy je Žadatelem a/nebo Stavebníkem použito k podání žádosti o vydání jakéhokoliv správního rozhodnutí či jiného rozhodnutí majícího obdobný charakter a/nebo dnem zahájení jakéhokoliv správního rozhodnutí či jiného rozhodnutí majícího obdobný charakter, ve kterém bylo Vyjádření použito, ii) uplynutím doby platnosti v tomto Vyjádření uvedené, iii) změnou rozsahu Zájmového území či změnou Důvodu Vyjádření uvedeného v Žádosti a/nebo iv) porušením Všeobecných podmínek ochrany SEK, to vše v závislosti na tom, která ze skutečností rozhodná pro pozbytí platnosti Vyjádření nastane nejdříve.

Společnost CETIN a.s. vydáním tohoto Vyjádření poskytla Žadateli pro Žadatelem určené a vyznačené Zájmové území veškeré informace o SEK dostupné společnosti CETIN a.s. ke dni podání Žádosti.

Ze strany společnosti CETIN a.s. může v některých případech docházet ke zpracování Vašich osobních údajů. Ke zpracování Vašich osobních údajů dochází vždy v souladu s platnými právními předpisy. Konkrétní zásady a podmínky zpracování osobních údajů společností CETIN a.s. jsou dostupné na <https://www.cetin.cz/zasady-ochrany-osobnich-udaju>.

V případě dotazů k Vyjádření kontaktujte prosím asistenční linku 800 630 630.

Přílohami Vyjádření jsou:

- *Všeobecné podmínky ochrany SEK*
- *Informace k vytyčení SEK ve vlastnictví společnosti CETIN a.s.*
- *Situační výkres (obsahuje Zájmové území určené a vyznačené Žadatelem a výřezy účelové mapy SEK)*

Vyjádření vydala společnost **CETIN a.s.** dne: 21. 9. 2021.

CETIN a.s.
Českomoravská 2510/19, Libeň
190 00 Praha 9
DIČ: CZ04084063

102

VŠEOBECNÉ PODMÍNKY OCHRANY SÍTĚ ELEKTRONICKÝCH KOMUNIKACÍ společnosti CETIN a.s.**1. PLATNOST VŠEOBECNÝCH PODMÍNEK**

- i) Tyto Všeobecné podmínky ochrany sítě elektronických komunikací (dále jen „VPOSEK“) tvoří součást Vyjádření (jak je tento pojem definován níže v článku 2 VPOSEK).
- ii) V případě rozporu mezi Vyjádřením a těmito VPOSEK mají přednost ustanovení Vyjádření, pokud není těmito VPOSEK stanoveno jinak.

2. DEFINICE

Níže uvedené termíny, jsou-li použity v těchto VPOSEK a uvozeny velkým písmenem, mají následující význam, není-li těmito VPOSEK a/nebo Příslušnými požadavky stanoveno výslovně jinak:

„**CETIN**“ znamená CETIN a.s. se sídlem Českomoravská 2510/19, Libeň, 190 00 Praha 9, IČO: 04084063, zapsaná v obchodním rejstříku vedeném Městským soudem v Praze pod spz. B 20623;

„**Den**“ je kalendářní den;

„**Kabelovod**“ podzemní zařízení sestávající se z tělesa Kabelovodu a kabelových komor, sloužící k zatahování kabelů a ochranných trubek;

„**Občanský zákoník**“ znamená zákon č. 89/2012 Sb., občanský zákoník, v účinném znění;

„**POS**“ je zaměstnanec společnosti CETIN, pověřený ochranou sítě, Petr Ježek, tel.: 602 413 278, e-mail: petr.jezek@cetin.cz;

„**Pracovní den**“ znamená Den, kromě soboty, neděle, a státních svátků a ostatních svátků ve smyslu zákona č. 245/2000 Sb., o státních svátcích, o významných dnech a o dnech pracovního klidu, v účinném znění;

„**Příslušné požadavky**“ znamená jakýkoli a každý příslušný právní předpis, vč. technických norem, nebo normativní právní akt veřejné správy či samosprávy, nebo jakékoli rozhodnutí, povolení, souhlas nebo licenci, včetně podmínek, které s ním souvisí;

„**Překládka**“ je stavba spočívající ve změně trasy vedení SEK ve vlastnictví CETIN nebo přemístění zařízení SEK ve vlastnictví CETIN; Stavebník, který Překládku vyvolal, je dle ustanovení § 104 odst. 17 Zákona o elektronických komunikacích povinen uhradit společnosti CETIN veškeré náklady na nezbytné úpravy dotčeného úseku SEK, a to na úrovni stávajícího technického řešení;

„**SEK**“ je síť elektronických komunikací ve vlastnictví CETIN;

„**Stavba**“ je stavba a/nebo činnost ve vztahu, k níž bylo vydáno Vyjádření, a je prováděna Stavebníkem a/nebo Žadatelem v souladu s Příslušnými požadavky, povolená příslušným správním rozhodnutím vydaným dle Stavebního zákona;

„**Stavebník**“ je osoba takto označená ve Vyjádření;

„**Stavební zákon**“ je zákon č. 183/2006 Sb., o územním plánování a stavebním řádu;

„**Vyjádření**“ je vyjádření o existenci sítě elektronických komunikací vydané společností CETIN dne 21. 9. 2021 pod č.j. 797567/21;

„**Zájmové území**“ je území označené Žadatelem a/nebo Stavebníkem v Žádosti;

„**Situační výkres**“ je výkres, který je přílohou Vyjádření a obsahuje Zájmové území určené a vyznačené Žadatelem v Žádosti a výřezy účelové mapy SEK;

„**Zákon o elektronických komunikacích**“ je zákon č. 127/2005 Sb., o elektronických komunikacích a o změně některých souvisejících zákonů, v účinném znění;

„**Žadatel**“ je osoba takto označená ve Vyjádření.

„**Žádost**“ je žádost, kterou Žadatel a/nebo Stavebník požádal CETIN o vydání Vyjádření.

3. PLATNOST A ÚČINNOST VPOSEK

Tyto VPOSEK jsou platné a účinné Dnem odeslání Vyjádření na i) adresu elektronické pošty Stavebníka a/nebo Žadatele uvedenou v Žádosti nebo ii) adresu pro doručení prostřednictvím poštovní přepravy uvedenou Stavebníkem a/nebo Žadatelem v Žádosti.

4. OBECNÁ PRÁVA A POVINNOSTI STAVEBNÍKA A/NEBO ŽADATELE

- (i) Stavebník, Žadatel je výslovně srozuměn s tím, že SEK je veřejně prospěšným zařízením, byla zřízena ve veřejném zájmu a je chráněna Příslušnými požadavky.
- (ii) SEK je chráněna ochranným pásmem, jehož rozsah je stanoven (a) ustanovením § 102 Zákona o elektronických komunikacích a/nebo (b) právními předpisy účinnými před Zákonem o elektronických komunikacích, není-li Příslušnými požadavky stanoveno jinak.
- (iii) Stavebník, Žadatel nebo jím pověřená třetí osoba, je povinen při provádění Stavby nebo jiných prací, při odstraňování havárií a projektování staveb, řídit se Příslušnými požadavky, správnou praxí v oboru stavebnictví a technologickými postupy a je povinen učinit veškerá nezbytná opatření vyžadovaná Příslušnými požadavky k ochraně SEK před poškozením. Povinnosti dle tohoto odstavce má Stavebník rovněž ve vztahu k SEK, které se nachází mimo Zájmové území.
- (iv) Při zjištění jakéhokoliv rozporu mezi údaji v Situačním výkresu, který je přílohou Vyjádření a skutečným stavem, je Stavebník a/nebo Žadatel povinen bez zbytečného odkladu, nejpozději Den následující po zjištění takové skutečnosti, zjištěný rozpor oznámit POS.
- (v) Stavebník, Žadatel nebo jím pověřená třetí osoba, je povinen každé poškození či krádež SEK bezodkladně, nejpozději Den následující po zjištění takové skutečnosti, oznámit takovou skutečnost dohledovému centru společnosti CETIN na telefonní číslo +420 238 464 190.
- (vi) Bude-li Stavebník, Žadatel nebo jím pověřená třetí osoba na společnosti CETIN požadovat, aby se jako účastník správního řízení, pro jehož účely bylo toto Vyjádření vydáno, vzdala práva na odvolání proti rozhodnutí vydanému ve správním řízení, je oprávněn kontaktovat POS.

5. POVINNOSTI STAVEBNÍKA PŘI PŘÍPRAVĚ STAVBY

- (i) Při projektování Stavby je Stavebník povinen zajistit, aby projektová dokumentace Stavby (i) zohledňovala veškeré požadavky na ochranu SEK vyplývající z Příslušných požadavků, zejména ze Zákona o elektronických komunikacích a Stavebního zákona, (ii) respektovala správnou praxi v oboru stavebnictví a technologické postupy a (iii) umožňovala, aby i po provedení a umístění Stavby dle takové projektové dokumentace byla společnost CETIN, jako vlastník SEK schopna bez jakýchkoli omezení a překážek provozovat SEK, provádět údržbu a opravy SEK.
- (ii) Nebude-li možné projektovou dokumentací zajistit některý, byť i jeden z požadavků dle předchozího odstavce (i) a/nebo umístění Stavby by mohlo způsobit, že nebude naplněn některý, byť i jeden z požadavků dle předchozího odstavce (i), vyvolá Stavebník Překládku.
- (iii) Při projektování Stavby, která se nachází nebo je u ní zamýšleno, že se bude nacházet v ochranném pásmu radiových tras společnosti CETIN a překračuje výšku 15 m nad zemským povrchem, a to včetně dočasných objektů zařízení stavenišť (jeřáby, konstrukce, atd.) je Stavebník povinen písemně kontaktovat POS za účelem získání konkrétního stanoviska a podmínek k ochraně radiových tras společnosti CETIN a pro určení, zda Stavba vyvolá Překládku. Ochranné pásmo radiových tras v šíři 50m je zakresleno do situačního výkresu, který je součástí tohoto Vyjádření.

VŠEOBECNÉ PODMÍNKY OCHRANY SÍTĚ ELEKTRONICKÝCH KOMUNIKACÍ společnosti CETIN a.s.

- (iv) Pokud se v Zájmovém území nachází podzemní silové vedení (NN) ve vlastnictví společnosti CETIN, je Stavebník povinen ve vztahu k projektové dokumentaci zajistit totéž, co je uvedeno pod písm (i) tohoto článku 5, přičemž platí, že Stavebník vyvolá Překládku v případech uvedených pod písm (ii) tohoto článku 5.
- (v) Stavebník je povinen při projektování Stavby, která je stavbou (a) zařízení silových elektrických sítí (VN, VVN a ZVVN) a/nebo (b) trakčních vedení, provést výpočet či posouzení rušivých vlivů na SEK, zpracovat ochranná opatření, to vše dle a v souladu s Příslušnými požadavky. Stavebník je povinen nejpozději třicet (30) Dnů před podáním žádosti o vydání příslušného správního rozhodnutí k umístění Stavby dle Stavebního zákona předat POS výpočet či posouzení rušivých vlivů na SEK a zpracovaná ochranná opatření.
- (vi) Je-li Stavba v souběhu s Kabelovodem, nebo Kabelovod kříží, je Stavebník povinen nejpozději ke Dni, ke kterému započne se zpracováním projektové dokumentace ke Stavbě, oznámit POS a projednat s POS (a) veškeré případy, kdy trajektorie podvrtní a protlaků budou vedeny ve vzdálenosti menší, než je 1,5 m od Kabelovodu a (b) jakékoliv výkopové práce, které budou nebo by mohly být vedeny v úrovni či pod úroveň Kabelovodu nebo kabelové komory.
- (vii) Je-li Stavba umístěna nebo má být umístěna v blízkosti Kabelovodu, ve vzdálenosti menší, než jsou 2 m nebo kříží-li Stavba Kabelovod ve vzdálenosti menší, než je 0,5 m nad nebo kdekoli pod Kabelovodem, je Stavebník povinen předložit POS k posouzení zakreslení Stavby v příčných řezech, přičemž do příčného řezu je Stavebník rovněž povinen zakreslit profil kabelové komory.

6. POVINNOSTI STAVEBNÍKA PŘI PROVÁDĚNÍ STAVBY

- (i) Stavebník je před započítím jakýchkoliv zemních prací ve vztahu ke Stavbě povinen vytyčit trasu SEK na terénu dle Příslušných požadavků a dle Stavebního zákona. S vytyčenou trasou SEK je Stavebník povinen seznámit všechny osoby, které budou anebo by mohly zemní práce ve vztahu ke Stavbě provádět. V případě porušení této povinnosti bude Stavebník odpovědný společností CETIN za náklady a škody, které porušením této povinnosti společností CETIN vzniknou a je povinen je společností CETIN uhradit.
- (ii) Pět (5) Pracovních dní před započítím jakýchkoliv prací ve vztahu ke Stavbě je Stavebník povinen oznámit společností CETIN, že zahájí práce či činnosti ve vztahu ke Stavbě. Písemné oznámení dle předchozí věty zašle Stavebník na adresu elektronické pošty POS a bude obsahovat minimálně číslo jednací Vyjádření a kontaktní údaje Stavebníka.
- (iii) Stavebník je povinen zabezpečit a zajistit SEK proti mechanickému poškození, a to zpravidla dočasným umístěním silničních betonových panelů nad kabelovou trasou SEK. Do doby, než je zajištěna a zabezpečena ochrana SEK proti mechanickému poškození, není Stavebník oprávněn přejíždět vozidly nebo stavební mechanizací kabelovou trasu SEK. Při přepravě vysokých nákladů nebo při projíždění stroji, vozidly či mechanizací pod nadzemním vedením SEK je Stavebník povinen prověřit, zda výška nadzemního vedení SEK je dostatečná a umožňuje spolehlivý a bezpečný způsob přepravy nákladu či průjezdu stroji, vozidel či mechanizace.
- (iv) Při provádění zemních prací v blízkosti SEK je Stavebník povinen postupovat tak, aby nedošlo ke změně hloubky uložení nebo prostorového uspořádání SEK. V místech, kde SEK vystupuje ze země do budovy, rozváděče, na sloup apod. je Stavebník povinen vykonávat zemní práce se zvýšenou mírou opatrnosti, výkopové práce v blízkosti sloupů nadzemního vedení SEK je Stavebník povinen provádět v takové vzdálenosti od sloupu nadzemního vedení SEK,

- kteřá je dostatečná k tomu, aby nedošlo nebo nemohlo dojít k narušení stability sloupu nadzemního vedení SEK. Stavebník je povinen zajistit, aby jakoukoliv jeho činností nedošlo bez souhlasu a vědomí společnosti CETIN (a) ke změně nivelety terénu, a/nebo (b) k výsadbě trvalých porostů, a/nebo (c) ke změně rozsahu a změně konstrukce zpevněných ploch. Pokud došlo k odkrytí SEK, je Stavebník povinen SEK po celou dobu odkrytí náležitě zabezpečit proti prověšení, poškození a odcizení.
- (v) Zjistí-li Stavebník kdykoliv během provádění prací ve vztahu ke Stavbě jakýkoliv rozpor mezi údaji v projektové dokumentaci a skutečností, je povinen bezodkladně přerušit práce a oznámit zjištěný rozpor na adresu elektronické pošty POS. Stavebník není oprávněn pokračovat v pracích ve vztahu ke Stavbě do doby, než získá písemný souhlas POS s pokračováním prací.
- (vi) Stavebník není bez předchozího písemného souhlasu společnosti CETIN oprávněn manipulovat s kryty kabelových komor, jakkoliv zakrývat vstupy do kabelových komor, a to ani dočasně, vstupovat do kabelových komor, jakkoliv manipulovat s případně odkrytými prvky SEK či s jakýmkoliv jiným zařízením se SEK souvisejícím. Rovněž bez předchozího písemného souhlasu společnosti CETIN není Stavebník oprávněn umístit nad trasou Kabelovodu jakoukoliv jinou síť technické infrastruktury v podélném směru.
- (vii) Byla-li v souladu s Vyjádřením a těmito VPOSEK odkryta SEK je Stavebník povinen tři (3) Pracovní dny před zakrytím SEK písemně oznámit POS zakrytí SEK a vyzvat ho ke kontrole před zakrytím. Oznámení Stavebníka dle předchozí věty musí obsahovat minimálně předpokládaný Den zakrytí, číslo jednací Vyjádření a kontaktní údaje Stavebníka. Stavebník není oprávněn provést zakrytí do doby, než získá písemný souhlas POS se zakrytím.

7. ROZHODNÉ PRÁVO

Vyjádření a VPOSEK se řídí českým právem, zejména Občanským zákoníkem, Zákonem o elektronických komunikacích a Stavebním zákonem. Veškeré spory z Vyjádření či VPOSEK vyplývající budou s konečnou platností řešeny u příslušného soudu České republiky.

8. PÍSEMNÝ STYK

Písemným stykem či pojmem „písemně“ se pro účely Vyjádření a VPOSEK rozumí předání zpráv jedním z těchto způsobů:

- v listinné podobě;
- e-mailovou zprávou s uznávaným elektronickým podpisem dle zák. č. 297/2016 Sb., o službách vytvářejících důvěru pro elektronické transakce, v účinném znění; a/nebo e-mailovou zprávou zaslanou na adresu POS;

9. ZÁVĚREČNÁ USTANOVENÍ

- (i) Stavebník, Žadatel nebo jím pověřená třetí osoba je počínaje Dnem převzetí Vyjádření povinen užít informace a data uvedená ve Vyjádření pouze a výhradně k účelu, pro který mu byla tato poskytnuta. Stavebník, Žadatel nebo jím pověřená třetí osoba není oprávněn informace a data rozmnožovat, rozšiřovat, pronajímat, půjčovat či jinak umožnit jejich užívání třetí osobou bez předchozího písemného souhlasu společnosti CETIN.
- (ii) Pro případ porušení kterékoliv z povinností Stavebníka, Žadatele nebo jím pověřené třetí osoby, založené Vyjádřením /nebo těmito VPOSEK je Stavebník, Žadatel či jím pověřená třetí osoba odpovědný za veškeré náklady a škody, které společností CETIN vzniknou porušením povinností Stavebníka, Žadatele nebo jím pověřené třetí osoby.



Číslo jednací: 797567/21

Číslo žádosti: 0121 266 446

Informace k vytyčení *SEK*

V případě požadavku na vytyčení *SEK* společnosti *CETIN* se, prosím, obraťte na společnosti uvedené níže:

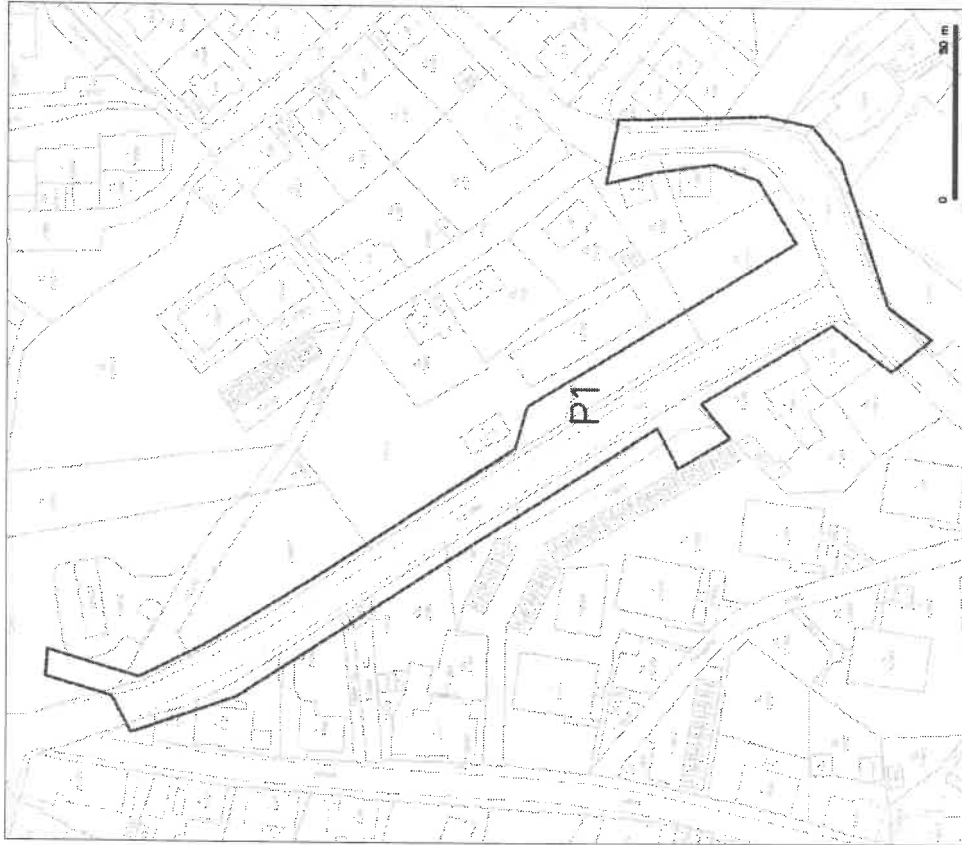
CETIN a.s.- středisko Čechy sever

se sídlem: Českomoravská 2510/19, Libeň, 190 00 Praha 9

IČ: 04084063

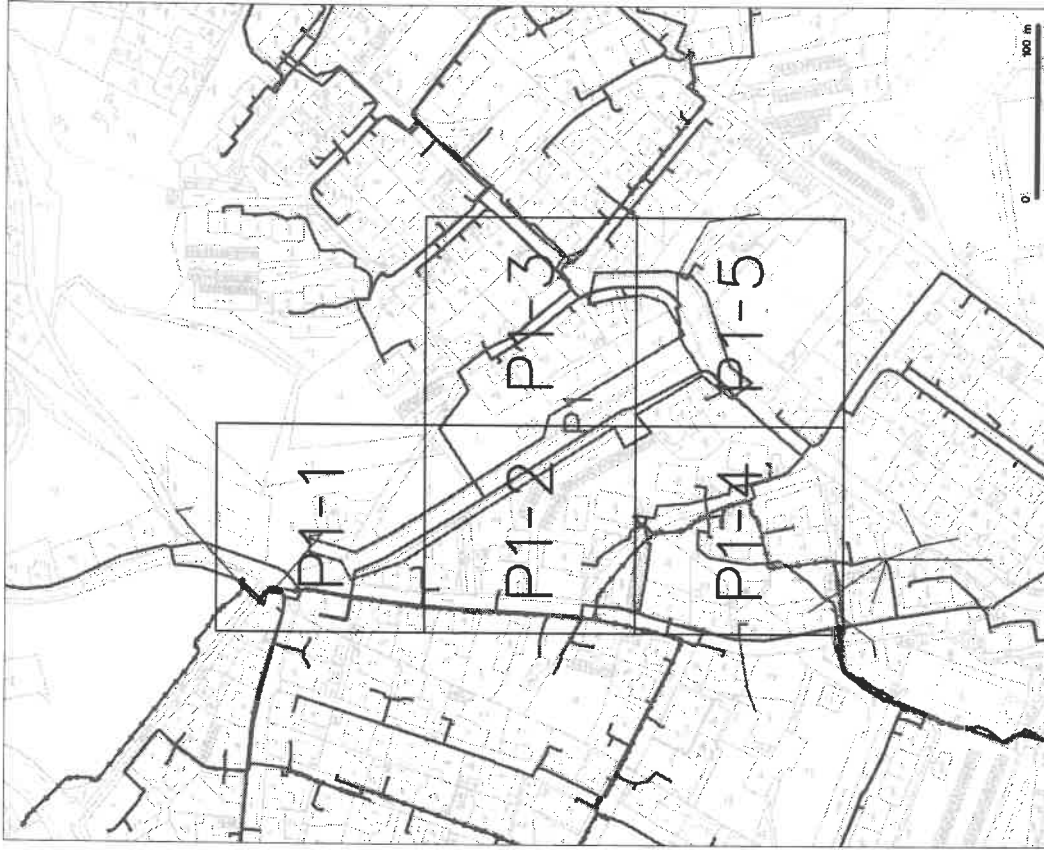
DIČ: CZ04084063

kontakt: tel: 238461858, obslužná doba 8 - 14 hod, Jiří Knotek, mobil: 702237834, e-mail: jiri.knotek@cetin.cz,
obslužná doba po-pa 7 - 15 hod



LEGENDA

017721 A.3
 SITUACNÝ VÝKRES - ZÁJMOVÉ UZEMÍ
 1:500
 1/2021



LEGENDA

017721 A.3
 SITUACNÝ VÝKRES - POLYGON I
 1:500
 1/2021

SITUAČNÍ VÝKRES - POLYGON I, list č.1 z 2



LEGENDA

- - trasa a výhled nově navrhované ulice
- - trasa a výhled stávající ulice
- - stávající objekty
- - hranice území
- - hranice katastrálního území
- - hranice obce
- - hranice č. j.
- - hranice stávajícího veřejného prostranství
- - hranice stávajícího vjezdu do pozemku
- - hranice stávajícího vjezdu do pozemku (výhled)
- - hranice stávajícího vjezdu do pozemku (výhled)
- - hranice stávajícího vjezdu do pozemku (výhled)
- - hranice stávajícího vjezdu do pozemku (výhled)
- - hranice stávajícího vjezdu do pozemku (výhled)
- - hranice stávajícího vjezdu do pozemku (výhled)
- - hranice stávajícího vjezdu do pozemku (výhled)
- - hranice stávajícího vjezdu do pozemku (výhled)
- - hranice stávajícího vjezdu do pozemku (výhled)
- - hranice stávajícího vjezdu do pozemku (výhled)
- - hranice stávajícího vjezdu do pozemku (výhled)

SITUAČNÍ VÝKRES - POLYGON I, list č.1 z 1



LEGENDA

- - trasa a výhled nově navrhované ulice
- - trasa a výhled stávající ulice
- - stávající objekty
- - hranice území
- - hranice katastrálního území
- - hranice obce
- - hranice č. j.
- - hranice stávajícího veřejného prostranství
- - hranice stávajícího vjezdu do pozemku
- - hranice stávajícího vjezdu do pozemku (výhled)
- - hranice stávajícího vjezdu do pozemku (výhled)
- - hranice stávajícího vjezdu do pozemku (výhled)
- - hranice stávajícího vjezdu do pozemku (výhled)
- - hranice stávajícího vjezdu do pozemku (výhled)
- - hranice stávajícího vjezdu do pozemku (výhled)
- - hranice stávajícího vjezdu do pozemku (výhled)
- - hranice stávajícího vjezdu do pozemku (výhled)
- - hranice stávajícího vjezdu do pozemku (výhled)
- - hranice stávajícího vjezdu do pozemku (výhled)
- - hranice stávajícího vjezdu do pozemku (výhled)
- - hranice stávajícího vjezdu do pozemku (výhled)

SITUAČNÍ VÝKRES – POLYGON 1, list kladu P1-3



LEGENDA

- — — — — stávající ulice
- — — — — navrhovaná ulice
- — — — — stávající chodník
- — — — — navrhovaný chodník
- — — — — stávající inženýrské sítě
- — — — — navrhované inženýrské sítě
- — — — — stávající zelená územní rezervace
- — — — — navrhovaná zelená územní rezervace
- — — — — stávající zastavěná plocha
- — — — — navrhovaná zastavěná plocha
- — — — — stávající plocha určená k zastavění
- — — — — navrhovaná plocha určená k zastavění
- — — — — stávající plocha určená k zemědělskému využití
- — — — — navrhovaná plocha určená k zemědělskému využití
- — — — — stávající plocha určená k rekreačnímu využití
- — — — — navrhovaná plocha určená k rekreačnímu využití
- — — — — stávající plocha určená k vodnímu využití
- — — — — navrhovaná plocha určená k vodnímu využití
- — — — — stávající plocha určená k zemědělskému využití
- — — — — navrhovaná plocha určená k zemědělskému využití
- — — — — stávající plocha určená k rekreačnímu využití
- — — — — navrhovaná plocha určená k rekreačnímu využití
- — — — — stávající plocha určená k vodnímu využití
- — — — — navrhovaná plocha určená k vodnímu využití

SITUAČNÍ VÝKRES – POLYGON 1, list kladu P1-4



LEGENDA

- — — — — stávající ulice
- — — — — navrhovaná ulice
- — — — — stávající chodník
- — — — — navrhovaný chodník
- — — — — stávající inženýrské sítě
- — — — — navrhované inženýrské sítě
- — — — — stávající zelená územní rezervace
- — — — — navrhovaná zelená územní rezervace
- — — — — stávající zastavěná plocha
- — — — — navrhovaná zastavěná plocha
- — — — — stávající plocha určená k zastavění
- — — — — navrhovaná plocha určená k zastavění
- — — — — stávající plocha určená k zemědělskému využití
- — — — — navrhovaná plocha určená k zemědělskému využití
- — — — — stávající plocha určená k rekreačnímu využití
- — — — — navrhovaná plocha určená k rekreačnímu využití
- — — — — stávající plocha určená k vodnímu využití
- — — — — navrhovaná plocha určená k vodnímu využití





Ing. Ladislav Fuchs
Wintrova 486/14
460 01 Liberec 2

V Praze, 22.9.2021

Naše zn.: **210921-1158339679**

Věc: vyjádření k žádosti k akci "**Zvýšení bezpečnosti dopravy v Liberci – Křížovatka U Močálu x Na Žižkově (společné povolení)**"

Společnost Vodafone Czech Republic a.s. (dále jen „Vodafone“), se sídlem Praha 5, náměstí Junkových 2, IČ: 25788001, zapsaná dne 13.8. 1999 v obchodním rejstříku vedeném Městským soudem v Praze pod spisovou značkou B.6064 a společnost Vantage Towers, s.r.o. se sídlem Závěšova 502/5, Nusle, 140 00 Praha 4, zapsaná v obchodním rejstříku vedeném u Městského soudu v Praze pod sp. zn. C 330005, IČO: 09056009, DIČ: CZ09056009 zastoupená Vodafone na základě plné moci Vám sděluje, že dle Vámi podané žádosti ze dne **21.9.2021**, která je nedílnou součástí tohoto vyjádření,

souhlasí s realizací projektu.

Ve Vámi zadaném zájmovém území a v uvedené výšce (výška stavby: 0 m, výška jeřábu: 6 m) se nenachází žádné podzemní ani nadzemní vedení.

Platnost vyjádření je **1 rok** od data vydání. Vyjádření je platné pouze v rámci předmětného projektu a pro důvod vydání vyjádření stanovený žadatelem v žádosti.

Vyjádření pozbývá platnosti uplynutím doby platnosti, změnou rozsahu zájmového území i změnou důvodu vydání vyjádření uvedeného v žádosti, to vše v závislosti na tom, která ze skutečností rozhodná pro pozbytí platnosti tohoto vyjádření nastane nejdříve. Po skončení platnosti si musíte podat novou žádost na adrese <https://www.zadostovyjadeni.cz/vodafone/>.

S pozdravem

v.z. Jaroslav Růžička
InfoTel, spol. s r.o.
Novolíšeňská 18
62800 Brno

Tel.: 606776135
E-mail: jaroslav_ruzicka@infotel.cz



Vodafone Czech Republic a.s.
náměstí Junkových 2, 155 00 Praha 5
IČO: 25788001, DIČ: CZ25788001
tel.: 776 571 111, fax: 776 971 977
-fcl-

Seznam příloh/přiložených souborů:

Zadost_210921-1158339679.pdf

Strana 1/1, vyjádření k žádosti č. 210921-1158339679

Vodafone Czech Republic a.s.
Náměstí Junkových 2
155 00 Praha 5

Vodafone péče o zákazníky: 800 77 00 77
IČO: 25788001, DIČ: CZ25788001
vodafone.cz

Společnost zapsaná v obchodním rejstříku vedeném Městským soudem v Praze, oddíl B, vložka 6064.



První zelená síť



Vyřizuje: Dundáček Petr

E-mail: petr.dundacek@t-mobile.cz

Číslo jednací: E47641/21

Ladislav Fuchs
Wintrova 486/14
46001 Liberec 2

V Praze dne: 21.9.2021

Vyjádření a stanovení podmínek pro udělení souhlasu s umístěním stavby v ochranném pásmu sítě technické infrastruktury (TI) společnosti T-Mobile Czech Republic a.s.

Vydané podle § 101 ZÁKONA Č. 127/2005 Sb., o elektronických komunikacích a o změně některých souvisejících zákonů (zákon o elektronických komunikacích – dále jen ZEK), ve znění pozdějších předpisů a §161 zákona č. 183/2006 Sb., o územním plánování a stavebním řádu (stavební zákon) či dle dalších příslušných právních předpisů

Věc: Zvýšení bezpečnosti dopravy v Liberci – Křižovatka U Močálu x Na Žižkově (společné povolení)

Stupeň: Sloučené územní a stavební řízení

V dané lokalitě se nachází technická infrastruktura (TI) společnosti T-Mobile Czech Republic a.s. (TMCZ), která je nezbytná pro provoz elektronického zařízení veřejné telekomunikační sítě.

Dle předložené dokumentace dojde ke kolizi s TI typu:

Druh TI	TI v kolizi	Příloha
Optické trasy	Ano	V případě kolize postupujte podle instrukcí v příloze č.3
Mikrovlnné (MW) spoje	Ne	V případě kolize postupujte podle instrukcí v příloze č.4
Elektropřipojky (vedení NN)	Ne	V případě kolize postupujte podle instrukcí v příloze č.5
Základnové stanice	Ne	V případě kolize postupujte podle instrukcí v příloze č.6
Body sítě	Ne	V případě kolize postupujte podle instrukcí v příloze č.6

Při splnění podmínek uvedených v přílohách podle druhu kolize s TI souhlasí společnost T-Mobile Czech Republic a.s. s výstavbou v zájmovém území.

Nedodržení těchto podmínek je hrubým porušením právních povinností podle zákona 127/2005 Sb., o elektronických komunikacích.

V případě, že stavebník poškodí TI v majetku nebo správě TMCZ, vzniká TMCZ právo na náhradu škody.

Toto stanovisko má platnost 1 rok a nelze prodloužit. Po uplynutí platnosti zadejte žádost o nové stanovisko na: <https://ochranasiti.t-mobile.cz/vyjadreni/>

T-Mobile
T-Mobile Czech Republic a.s.
Tomíčkova 2144/1
146 00 Praha 4
IČ 649 49 681, DIČ CZ64949681

Ochrana sítí
Technologický úsek



Příloha č. 1

Rekapitulace žádosti o vyjádření k existenci sítě elektronických komunikací

Číslo žádosti: **E47641/21**
Název stavby /akce: **Zvýšení bezpečnosti dopravy v Liberci – Křižovatka U Močálu x Na Žižkově (společné povolení)**
Datum podání žádosti: **21.9.2021**
Důvod žádosti: **Sloučené územní a stavební řízení**
Popis jiného důvodu žádosti:
Poznámka:

Žadatel

Firma / organizace:
IČ
DIČ
Kontaktní osoba: **Ladislav Fuchs**
Adresa: **Wintrova 486/14**
Město / obec: **Liberec 2**
PSČ: **46001**
Stát:
E-mail: **Ladislav.Fuchs@seznam.cz**
Telefonní číslo: **602437498**

Stavebník

Firma / organizace: **STATUTÁRNÍ MĚSTO LIBEREC**
Kontaktní osoba: **Mgr. Lukáš Hýbner**
Adresa: **nám. Dr. E. Beneše 1/1**
Město / obec: **Liberec**
PSČ: **46001**
Stát:
E-mail: **posta@magistrat.liberec.cz**
Telefonní číslo: **485243111**

Stavba

Výška nad terénem (metry): **0 m**
Projektant: **MDI plan s.r.o.**
Druh stavby: **Dopravní infrastruktura - komunikace, chodníky, cyklostezky apod**
Hodnota projektu: **7 m il. Kč**
Měsíc zahájení stavby: **06/2022**
Měsíc ukončení stavby: **12/2022**

Odeslání stanoviska

E-mail: **Ladislav.Fuchs@seznam.cz**

Příloha č. 2

Situační plánek podzemních sítí

Zájmová oblast zadaná žadatelem



Map data © OpenStreetMap contributors, CC BY-SA

Legenda:

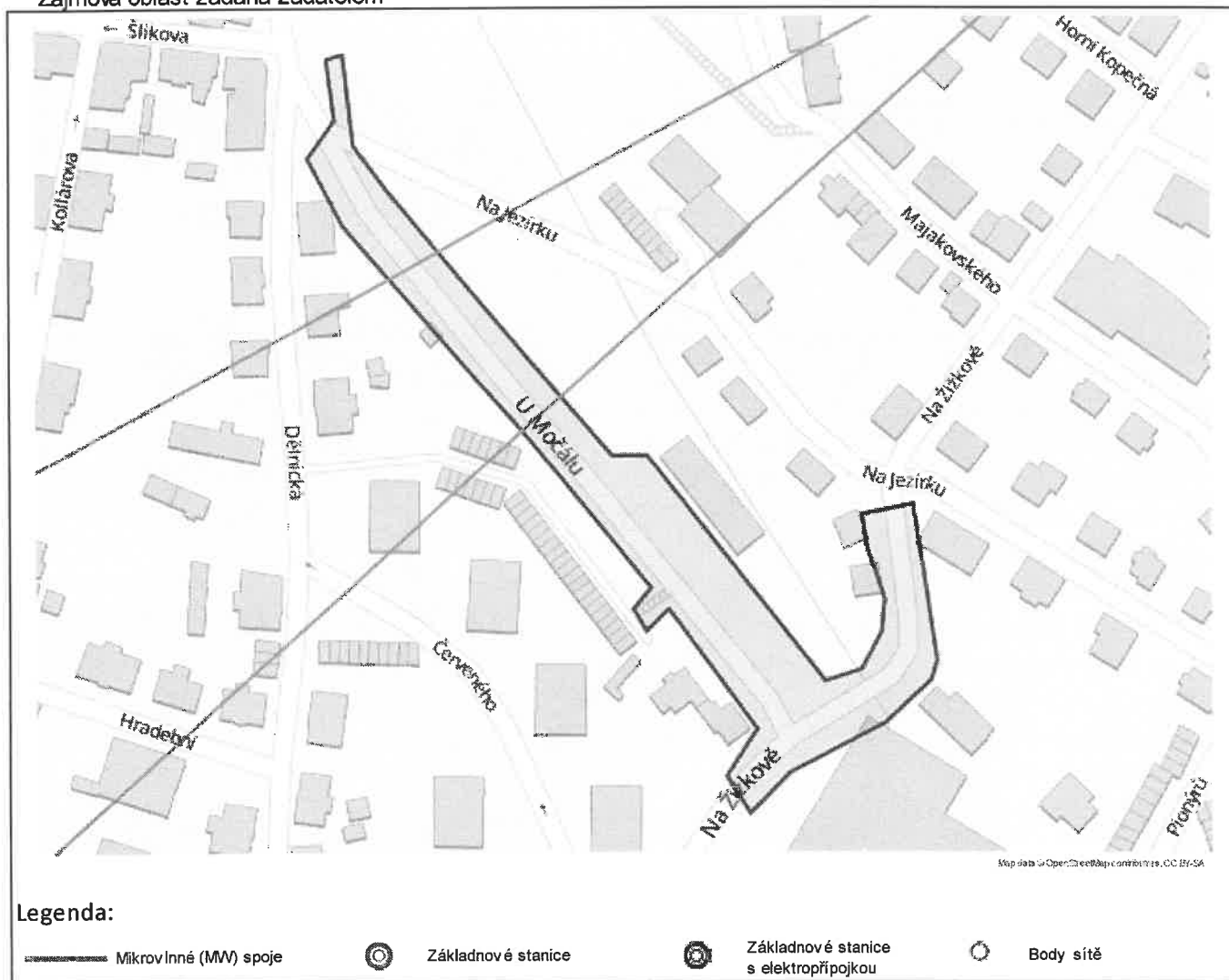
Optické trasy TMCZ 1	Optické trasy TMCZ 2 a sítě PASNET	Elektro trasy NN	Základnové stanice
Optická technologie TMCZ 1	Optická technologie TMCZ 2 a sítě PASNET	Elektro technologie NN	Základnové stanice s elektropřipojkou
			Body sítě
Druhy sítí:			
Geodeticky zaměřené	Přibližný průběh	Plánovaný průběh	Nadzemní vedení

Jestliže zaměření kabelové trasy v příloze není, tak v elektronické podobě neexistuje a bude nutné vytýčení na náklady investora.

V další komunikaci nebo požadavku doplňujících dotazů, uvádějte do „Předmětu“ e-mailu vždy číslo jednací.

Situační plánek mikrovlnných (MW) spojů

Zájmová oblast zadaná žadatelem



Geometrie zájmové oblasti (zájmových oblastí) žádosti ve formátu WKT a souřadnicovém systému S-JTSK. Zkopírováním textu lze geometrii zobrazit v jakémkoli softwaru podporujícím formát WKT.

```
POLYGON((-687855.595224643 -975253.685739588,-687855.475856862 -975273.495232779,-687865.703344782
-975284.739123934,-687857.238066349 -975307.908048243,-687808.890553139 -975379.991619115,-687773.823544884
-975436.660485329,-687780.323802334 -975442.675069781,-687777.110279073 -975450.32174601,-687769.059927479
-975444.126175135,-687745.868722709 -975486.322611748,-687757.560378114 -975500.043269988,-687751.594674348
-975512.993268208,-687737.140466357 -975501.531785628,-687704.701777173 -975489.722299415,-687687.898484577
-975477.802033832,-687685.201186467 -975471.678122568,-687686.247124529 -975420.534183523,-687703.201514888
-975421.776206483,-687703.00201286 -975432.079852778,-687699.588878983 -975450.030134272,-687702.065843147
-975460.369733279,-687709.992258819 -975471.530055115,-687722.114020809 -975473.77525511,-687769.498825545
-975394.202470751,-687780.762593138 -975392.751365163,-687841.850721668 -975298.090224525,-687850.530049791
-975282.506939097,-687850.145958582 -975252.865243537,-687855.595224643 -975253.685739588))
```



PRO SPOLEČNÉ ZÁJITKY

V další komunikaci nebo požadavku doplňujících dotazů, uvádějte do „Předmětu“ e-mailu vždy číslo jednací.



Příloha č.3

Podmínky řešení kolizí s optickou trasou

Tuto přílohu použijte pouze v případě kolize s optickou sítí.
Vaše žádost je v kolizi s optickou sítí pokud je v tabulce na první straně tohoto dokumentu uvedeno "Ano" na řádku "Optické trasy".

V dotčeném území stavby se nachází technická infrastruktura (TI) společnosti T-Mobile Czech Republic a.s. (TMCZ) - optické trasy.

S ohledem na výstavbu nad stávající trasou a v ochranném pásmu požadujeme splnění následujících podmínek:

- Pro řešení níže uvedeného, kontaktujte kontaktního pracovníka.

Stavebník je dále povinen učinit veškerá potřebná opatření tak, aby nedošlo k poškození TI stavebními pracemi, zejména tím, že zajistí:

- písemné vyrozumění o zahájení prací a to nejméně 15 dnů předem,
- před zahájením zemních prací vytyčení polohy podzemního telekomunikačního vedení a zařízení přímo ve staveništi (trase),
- prokazatelné seznámení pracovníků, kteří budou provádět práce, s polohou vedení (zařízení),
- upozornění organizace provádějící zemní práce na možnou odchylku uloženého vedení (zařízení) od polohy vyznačené ve výkresové dokumentaci,
- upozornění pracovníků, aby dbali při pracích v těchto místech největší opatrnosti a nepoužívali zde nevhodné nářadí, a také ve vzdálenosti nejméně 1,5m po každé straně vyznačené trasy vedení (zařízení) nepoužívali žádných mechanizačních prostředků (hloubících strojů, sbíječek apod.),
- řádné zabezpečení odkrytého podzemního telekomunikačního vedení (zařízení) proti poškození, odcizení
- odpovídající ochranu kabelů a ochranu kabelové trasy dle platných norem, pokud bude trasa kabelů pojižděna vozidly nebo stavební mechanizací,
- nad trasou TI dodržování zákazu skládek a budování zařízení, která by znemožnila přístup k TI (včetně např. trvalých parkovišť apod.),
- bez souhlasu majitele, správce nesnižoval, ani nezvyšoval krytí nad kabelovými trasami,
- při křížení, příp. souběžích podzemních telekomunikačních vedení byla dodržena ČSN 73 6005 „Prostorové uspořádání sítí technického vybavení“,
- ohlášení ukončení stavby na kontaktního pracovníka TMCZ a jeho pozvání ke všem úkonům v řízení o povolení užívání stavby, aby prováděné práce respektovaly podmínky zákona 127/2005 Sb., o elektronických komunikacích a zákona 183/2006 Sb., Stavební zákon a platných prováděcích vyhlášek.

Pokud v příloze stanoviska není vygenerován soubor ve formátu *.dgn a dle „Legendy“ v příloze č.2 jde o plánovanou trasu, požadujeme koordinaci.

Kontaktujte Area Koordinátora pro danou oblast: Radek Stanislav, 603 415 637, radek.stanislav@t-mobile.cz

Kontakt v případě kolize s optickými trasami:

- servisní partner TMCZ, firma **S COM s.r.o. - Ing.Trnka 603 256 144**, e-mail: jaroslav.trnka@scom.cz, nebo **Michal Čejka 777 587 204**, e-mail: michal.cejka@scom.cz, v jejichž odpovědnosti je kompletní řešení dotčení optických sítí pro TMCZ, a to vč. zajištění vypracování všech požadovaných stupňů PD, zajištění a schválení PD na TMCZ, geodetické zaměření, vytyčení, fotodokumentace a dohled nad realizací stavby.

Společnost TMCZ vytyčení sítí nezajišťuje, se žádostí o vytyčení se obraťte na našeho servisního partnera.

V zájmovém území plánuje/projednáva společnost TMCZ rozšíření své optické infrastruktury, je nutné naše stavby v zájmovém území koordinovat. Kontaktujte prosím příslušného Area Koordinátora (AK): Radek Stanislav, 603 415 637, radek.stanislav@t-mobile.cz

Při poškození HDPE trubek, kabelu volejte dispečink T-Mobile 225 256 666, 603 603 550.

V další komunikaci nebo požadavku doplňujících dotazů, uvádějte do „Předmětu“ e-mailu vždy číslo jednací.

T-Mobile Czech Republic a.s., Tomíčkova 2144/1, 14800 Praha 4, Czech Republic, IČ: 64949681, DIČ: CZ64949681,

zapsaná do OR u Městského soudu v Praze, B.3787



Příloha č.4

Podmínky řešení kolizí s MW spoji

Tuto přílohu použijte pouze v případě kolize s MW spoji.
Vaše žádost je v kolizi s MW spoji pokud je v tabulce na první straně tohoto dokumentu uvedeno "Ano" na řádku "Mikrovlnné (MW) spoje".

Na základě doloženého zákresu dojde ke kolizi s MW spoji.

V dané lokalitě provozuje společnost T-Mobile Czech Republic a.s. MW spoj(e), které jsou nezbytné pro funkci veřejné telekomunikační sítě. Fresnelova zóna MW spojů je ve výškových hladinách od:
m.n.m..

V případě, že výšku neuvádíme nebo se jedná o kolizní stav, požadujeme předložení „Koordinační situace“ s uvedením výškových parametrů stavby k posouzení, tyto podklady zašlete na e-mail:

petr.dundacek@t-mobile.cz

V případě, že budou instalovány jeřáby, požadujeme předložit ZOV k posouzení.

Nedojde-li při realizaci uvedené akce k dosažení výšky uvedených MW spojů (včetně činnosti stavebních strojů) s výstavbou souhlasíme.

V případě dosažení výšky uvedených MW spojů, s realizací stavby souhlasíme za podmínky uzavření „Smlouvy o úhradě vynaložených nákladů“. Na základě této smlouvy budou dotčené MW spoje přeloženy na náklady investora. V případě potřeby uzavření smlouvy, doplňte údaje o investorovi, místu stavby a vyplněné zašlete na e-mail:
ochranasiti@t-mobile.cz

Smlouva bude podepsána, před vydáním stavebního povolení, mezi investorem akce a společností T-Mobile Czech Republic a.s..

V souvislosti se zněním § 100 zákona č. 127/2005 Sb., o elektronických komunikacích, upozorňujeme stavebníka, že za rušení provozu elektronických komunikačních zařízení a sítě nebo provozování rádiových služeb, je považováno i rušení způsobené stíněním nebo odrazy elektromagnetických vln stavbami nebo činnostmi stavebních strojů. Náklady na odstranění rušení stavbami nese vlastník dotčené stavby, náklady na odstranění rušení činnostmi souvisejícími s prováděním stavby nese stavebník. Dále bychom chtěli upozornit na znění §118 a násl. zákona o elektronických komunikacích, kde za porušení výše uvedených činností, v ochranném pásmu komunikačních vedení, je možno uložit pokutu až do výše 2 mil. Kč.

Kontakt v případě kolize s MW spoji :

- Petr Dundáček: petr.dundacek@t-mobile.cz

V další komunikaci nebo požadavku doplňujících dotazů, uvádějte do „Předmětu“ e-mailu vždy číslo jednací.



Příloha č.5

Podmínky řešení kolizi s elektropřípojkou

Tuto přílohu použijte pouze v případě kolize s elektropřípojkou.
Vaše žádost je v kolizi s elektropřípojkou pokud je v tabulce na první straně tohoto dokumentu uvedeno "Ano" na řádku "Elektropřípojky (vedení NN)".

V dotčeném území stavby se nachází kabelová trasa elektropřípojky k základnové stanici (ZS) společnosti T-Mobile Czech Republic a.s. (TMCZ).

S ohledem na výstavbu nad stávající trasou a v jejím ochranném pásmu požadujeme splnění následujících podmínek:

- Pro řešení níže uvedeného, kontaktujte kontaktního pracovníka.

Stavebník je dále povinen učinit veškerá potřebná opatření tak, aby nedošlo k poškození vedení elektropřípojky a zařízení stavebními pracemi, zejména tím, že zajistí:

- písemné vyzoomění o zahájení prací a to nejméně 15 dnů předem,
- před zahájením zemních prací vytyčení trasy elektropřípojky,
- prokazatelné seznámení pracovníků, kteří budou provádět práce, s polohou vedení (zařízení),
- upozornění organizace provádějící zemní práce na možnou odchylku uloženého kabelového vedení (zařízení) od polohy vyznačené ve výkresové dokumentaci,
- upozornění pracovníků, aby dbali při pracích v těchto místech největší opatrnosti a nepoužívali zde nevhodné nářadí, a také ve vzdálenosti nejméně 1,5m po každé straně vyznačené trasy vedení (zařízení) nepoužívali žádných mechanizačních prostředků (hloubících strojů, sbíječek apod.),
- řádné zabezpečení odkrytého podzemního kab. vedení (zařízení) proti poškození, odcizení
- odpovídající ochranu kabelů a ochranu kabelové trasy dle platných norem, pokud bude trasa kabelů pojižděna vozidly nebo stavební mechanizací
- nad kabelovou trasou dodržovat zákaz skládek a budování zařízení, která by znemožnila přístup ke kabelům (včetně, např. trvalých parkovišť" apod.)
- bez souhlasu majitele, správce nesnižovat, ani nezvyšovat krytí nad kabelovou trasou,
- při křížení, příp. souběžích podzemních kab. vedení byla dodržena ČSN 73 6005 „ Prostorové uspořádání sítí technického vybavení“,
- ohlášení ukončení stavby na servisního partnera TMCZ a jeho pozvání ke všem úkonům v řízení o povolení užívání stavby, aby prováděné práce respektovaly podmínky vyplývající ze zákona 127/2005 Sb., O elektronických komunikacích a zákona 183/2006 Sb., Stavební zákon a platných prováděcích vyhlášek.

V případě, že stavebník poškodí TI v majetku nebo správě TMCZ vzniká TMCZ právo na náhradu škody.

Při splnění výše uvedených podmínek TMCZ souhlasí s výstavbou v zájmovém území.

Kontakt v případě kolize s elektropřípojkou:

- servisní partner TMCZ, firma **S COM s.r.o. - Ing.Trnka 603 256 144**, e-mail: jaroslav.trnka@scm.cz, nebo **Michal Čejka 777 587 204**, e-mail: michal.cejka@scm.cz, v jejichž odpovědnosti je kompletní řešení dotčení kabelů NN, a to vč. zajištění vypracování všech požadovaných stupňů PD, zajištění a schválení PD na TMCZ, geodetické zaměření, vytyčení, fotodokumentace a dohled nad realizací stavby.

Společnost TMCZ vytyčení sítí nezajišťuje, se žádostí o vytyčení se obraťte na našeho servisního partnera.

V další komunikaci nebo požadavku doplňujících dotazů, uvádějte do „Předmětu“ e-mailu vždy číslo jednací.



Příloha č.6

Podmínky řešení kolizí se základnovou stanicí nebo bodem sítě

Tuto přílohu použijte pouze v případě kolize se základnovou stanicí nebo bodem sítě.
Vaše žádost je v kolizi se základnovou stanicí pokud je v tabulce na první straně tohoto dokumentu uvedeno "Ano" na řádku "Základnové stanice".
Vaše žádost je v kolizi s bodem sítě pokud je v tabulce na první straně tohoto dokumentu uvedeno "Ano" na řádku "Body sítě".

V dotčeném území je instalována základnová stanice nebo bod sítě (ZS) společnosti T-Mobile Czech Republic a.s. (TMCZ) vč. konstrukcí, technologie, napájení a rozvodů.

Seznam dotčených základových stanic a bodů sítě:

S realizací akce souhlasíme za podmínky dodržení níže uvedených pravidel:

1. Zásah do konstrukcí ZS, přesuny kabeláže, technologie, přístup k ZS atp. :

- minimálně 1 měsíc před realizací oznamte zahájení uvedené akce, na e-mailovou adresu:
iana.matejkova@external.t-mobile.cz
RAN_wstavba@t-mobile.cz

2. Výpadek napájení

- 14 dnů před plánovaným výpadkem napájení ZS nahlašte na e-mailovou adresu:
iana.matejkova@external.t-mobile.cz
ez@t-mobile.cz

V žádném případě nesmí být prováděna žádná manipulace s technologií a konstrukcemi ZS, bez předchozího projednání a odsouhlasení zástupcem společnosti T-Mobile CZ a.s..

V souvislosti se zněním § 100 zákona č. 127/2005 Sb., o elektronických komunikacích, upozorňujeme stavebníka, že za rušení provozu elektronických komunikačních zařízení a sítí nebo provozování rádiových služeb, je považováno i rušení způsobené stíněním nebo odrazy elektromagnetických vln stavbami nebo činnostmi stavebních strojů. Náklady na odstranění rušení stavbami nese vlastník dotčené stavby, náklady na odstranění rušení činnostmi souvisejícími s prováděním stavby nese stavebník. Dále bychom chtěli upozornit na znění §118 a násl. zákona o elektronických komunikacích, kde za porušení výše uvedených činností, v ochranném pásmu komunikačních vedení, je možno uložit pokutu až do výše 2 mil. Kč.

V další komunikaci nebo požadavku doplňujících dotazů, uvádějte do „Předmětu“ e-mailu vždy číslo jednací.



Příloha č.7

Popis DGN výkresů s průběhy tras optických vedení a elektropřípojky (vedení NN)

V případě kolize s trasou vedení optické sítě nebo trasou elektropřípojky (vedení NN) jsou součástí e-mailu obsahujícího toto stanovisko soubory DGN výkresů s průběhem tras vedení.

V případě kolize s trasou optické sítě je zaslán soubor "Opticke trasy vedeni <číslo žádosti>.dgn" ("<číslo žádosti>" je nahrazeno skutečným číslem žádosti).

V případě kolize s trasou elektropřípojky (vedení NN) je zaslán soubor "Elektro trasy vedeni NN <číslo žádosti>.dgn" ("<číslo žádosti>" je nahrazeno skutečným číslem žádosti).

Soubory DGN výkresů jsou vytvářeny pouze v případě kolize s průběhem trasy (čáry). V případě kolize pouze s bodovým objektem sítě nejsou výkresy generovány (odesílány).

Struktura DGN výkresů:

Přesnost	Číslo vrstvy
Geodeticky zaměřeno	1
Z dokumentace	2
Přibližný průběh	3
Plánováno (ve výstavbě)	4

Druh trasy	Styl čáry
Trasa vedení podzemní, v chrániče/žlabu	0
Trasa vedení v kabelovodu, v kolektoru, v metru, ...	3
Trasa vedení nadzemní, vedení na konstrukci	7

- Výkres ve formátu DGN V7.
- Kresba umístěna ve třetím kvadrantu v normální orientaci, přičemž souřadnice y, x v S-JTSK jsou v reálných souřadnicích výkresu MicroStationu stejné souřadnice se zápornými znaménky (y v JTSK = -x v souřadnicích výkresu, x v JTSK = -y v souřadnicích výkresu).



Naše zn.: VYJNEJ-2021-06025-01

Vyřizuje: Barbora Víková

Mobil: 605510867

E-mail: lkaspar@nej.cz

Ing. Ladislav Fuchs

Wintrova 486

460 01 Liberec

V praze dne 29. 9. 2021

VYJÁDŘENÍ O EXISTENCI SÍTĚ ELEKTRONICKÝCH KOMUNIKACÍ společnosti Nej.cz s.r.o.

Žadatel(ka), Ing. Ladislav Fuchs, Wintrova 486, 460 01 Liberec (dále jen "žadatel") podal(a) dne 21. 9. 2021 žádost o vyjádření ke stavební akci nazvané

Zvýšení bezpečnosti dopravy v Liberci - Křížovatka U Močálu x Na Žižkově (společné povolení)

přičemž stanovil(a) důvod žádosti a oblast dotčeného zájmového území, v němž bude stavba probíhat. Na základě určení a vyznačení zájmového území a na základě stanovení důvodu pro vydání vyjádření vydává společnost Nej.cz s.r.o., Kaplanova 2252/8, 148 00 Praha 4, jakožto vlastníkem technické infrastruktury v souladu s ustanovením § 101 zákona č. 127/2005 Sb., o elektronických komunikacích a o změně některých souvisejících zákonů (zákon o elektronických komunikacích), ve znění pozdějších předpisů a § 161 zákona č. 183/2006 Sb., o územním plánování a stavebním řádu (stavební zákon) či dle dalších příslušných právních předpisů a v souladu s příslušnými ustanoveními zákona č. 89/2012Sb. občanského zákoníku v platném znění, následující vyjádření:

Ve vyznačeném zájmovém území se nachází vedení a zařízení sítě elektronických komunikací (dále jen „SEK“) společnosti Nej.cz s.r.o.

V příložených zákresech je orientačně zachycen průběh a druh naší sítě v místech, kde se naše vedení či zařízení nacházejí v oblasti vyznačeného zájmového území nebo se k němu bezprostředně blíží. Ochranné pásmo podzemního kabelového vedení SEK dle § 102 zákona č. 127/2005 (zákon o elektronických komunikacích) činí 0,5 m po obou stranách krajního vedení. Toto ochranné pásmo není v příložených zákresech zakresleno. Upozorňujeme, že kromě samotných kabelových vedení (metalických nebo optických) se pod úroveň terénu mohou nacházet i další zařízení jako jsou kabelové chráničky, spojky, komory, markery, sloupky a označníky apod., nad úroveň terénu se mohou nacházet např. sloupky či technologické skříně s rozvaděči a zesilovači a další zařízení.

Na základě žadatelem uvedeného důvodu slouží toto vyjádření výhradně pro účel(y): sloučeného územního a stavebního řízení

Za předpokladu, že budou dodrženy níže uvedené obecné podmínky, společnost Nej.cz s.r.o. souhlasí s předmětnou stavební akcí a zároveň souhlasí s vydáním příslušného správního rozhodnutí stavebním úřadem pro povolení předmětné stavební akce (rozhodnutí o umístění stavby, stavební povolení či jiné), je-li v odstavci výše uvedeno, že toto vyjádření slouží i pro účely příslušného správního řízení.

Stavebník či jím pověřená třetí osoba je povinen učinit taková opatření, aby nedošlo k ohrožení nebo poškození SEK podle § 101, zák. č. 127/2005 Sb., a to především:

- Zajistit zanesení informací o přítomnosti sítí elektronických komunikací v majetku Nej.cz s.r.o. vyskytujících se v lokalitě dotčené předmětnou stavební akcí do příslušné projektové dokumentace včetně zohlednění a řešení případného střetu dle podmínek v tomto vyjádření.
- Dodržovat platnou legislativu, technologické postupy a technické normy pro příslušný druh staveb a veškerá doporučená bezpečnostní opatření, aby nedošlo k ohrožení či k poškození jak naší SEK, tak majetku a zdraví osob.
- Naše SEK spolu s pomocnými zařízeními (např. „kiosky“, kabelové komory, sloupky, kabelové rezervy, technologické skříně, rozvaděče, napájecí zařízení, antény atd.) nesmí být bez našeho souhlasu odstraněna, přeložena, manipulována ani dotčena žádným jiným způsobem. Existuje-li v místě stavby (pozemek, budova apod.) věcné břemeno či jiné právo ve prospěch naší společnosti, musí zůstat zachováno, případně být po provedení stavby obnoveno.
- V případě, že předmětný stavební záměr koliduje s naší SEK (situace kdy přítomnost SEK vylučuje možnost provedení předmětné stavební akce, nebo by její provedení ohrožovalo bezpečný a bezporuchový chod SEK), případně zasahuje-li do jejího ochranného pásma a existuje zároveň důvod domnívat se, že by předmětná stavba mohla negativně ovlivňovat bezpečný a bezporuchový provoz naší SEK nebo zamezovat přístupu k ní, případně i v jiných případech, kdy hrozí poškození SEK, je žadatel či jím pověřená třetí osoba bez zbytečného odkladu povinen kontaktovat pracovníky pověřené ochranou sítě (dále jen „POS“) za účelem dojednání konkrétních podmínek ochrany, případně společnost Nej.cz s.r.o. vyzvat k přeložení SEK. Stavbou (stavebním záměrem, stavební akcí) se rozumí jakékoliv stavební práce, demoliční práce, rekonstrukce či stavební úpravy, odstraňování havárií, výkopové práce (včetně bezvýkopové technologie jako jsou např. protlaky či podvrty), úpravy terénu, výsadby zeleně apod.
- V případě nutnosti přeložení, manipulace či úprav naší SEK je stavebník povinen s Nej.cz s.r.o. uzavřít nejprve smlouvu o realizaci přeložky. Následně budou na základě objednávky veškeré práce spojené s přeložkou či úpravou SEK provedeny pracovníky společnosti Nej.cz s.r.o. přičemž dle ustanovení § 104 odst. 17 zákona č. 127/2005 Sb., o elektronických komunikacích a o změně některých souvisejících zákonů je stavebník povinen společnosti Nej.cz s.r.o. uhradit veškeré náklady

na nezbytné úpravy dotčeného úseku na úrovni stávajícího technického řešení. Nedílnou součástí přeložení nebo úpravy SEK jsou také kontrolní zkoušky SEK (tlakové zkoušky těsnosti HDPE chrániček, reflektometrické měření optických kabelů, případně i jiné), vypracování dokumentace skutečného provedení apod. Dojde-li k přeložce naší SEK, dodá stavebník polohopisnou dokumentaci (geodetické zaměření) překládaného úseku naší sítě v elektronické podobě (ideálně v .dgn formátu) a uhradí náklady na aktualizaci naší dokumentace. V případě přeložky rovněž stavebník zajistí veřejnoprávní a majetkové vypořádání (věcná břemena, stavební povolení atp.).

- V ochranném pásmu SEK neprovádět výsadbu trvalých porostů, zejména dřevin či jiných hlubokokořenících rostlin bez užití technologie, která spolehlivě a trvale zabrání poškození našich kabelů vlivem prorůstání kořenů mezi naše vedení. S ohledem na budoucí růst kořenových systémů rostlin je třeba provádět případnou výsadbu v takové vzdálenosti od našich vedení, aby jejich kořeny nemohly negativně ovlivňovat naše kabelové trasy (např. deformovat plastové kabelové chráničky) či nebránily přístupu ke kabelům v případě nutnosti provádění servisního zásahu. Bude-li použita technologie bránící prorůstání kořenů mezi naše kabely (např. protirůstové plachty či folie), je výsadba v blízkosti našeho vedení možná za předpokladu, že tato technologie nebude v případě potřeby servisního zásahu bránit přístupu k našim kabelům a zároveň, že nám bude vždy bezpodmínečně umožněno přistupovat k našemu vedení a provádět práce v případném ochranném pásmu dřevin. Vedou-li v blízkosti místa výsadby naše nadzemní sítě, je třeba dřeviny sázet v takové vzdálenosti, aby s ohledem na růst větví v budoucnu nedocházelo ke kolizi s naší SEK. Způsob ochrany našich vedení je vždy potřeba projednat s POS či jiným námi pověřeným zaměstnancem.
- Při případném odstraňování či demolici stavby, ve (na) které jsou umístěna naše zařízení či se nachází v bezprostřední blízkosti odstraňované stavby, je nutné s POS či jiným námi pověřeným zaměstnancem domluvit další postup, zejména o zajištění bezpečného odpojení a přeložení našich zařízení.
- Pokud by jakákoliv nově budovaná stavba zasahovala svým ochranným pásmem do ochranného pásma našeho vedení, je nutné stavbu navrhnout takovým způsobem, aby byla možná bezproblémová údržba či provádění oprav naší sítě bez jakýchkoliv omezení (např. včetně používání mechanizace, otevřeného plamene apod.).
- **Nachází-li se v dotčené lokalitě naše podzemní vedení, je před započítím stavebních prací nutno v terénu trasu vedení vytýčit.** Objednávku na vytýčení zašlete e-mailem osobě POS a telefonicky se s ním domluvíte na podrobnostech a potvrdíte termín vytýčení. **Objednání vyhledání a vytýčení SEK je nutno provést 14 dní před plánovaným zahájením stavby.** V případě, že se vám nebude dařit kontaktovat POS, obraťte se na osobu, která toto vyjádření vydala.
- Nachází-li se v dotčené lokalitě naše nadzemní vedení, je třeba dbát zvýšené opatrnosti při případném používání vysokozdvizných zařízení, jako jsou například jeřáby, žebříky, vysokozdvizné montážní plošiny apod.
- Při provádění prací uvnitř objektů, na střeších budov či na stožárech je stavebník či jím pověřená třetí osoba povinen provést průzkum a zjistit polohu všech našich vedení a zařízení, které by mohly být stavbou dotčeny či poškozeny a provést taková opatření, aby k tomu nedošlo. Nachází-li se v místě provádění prací naše antény, nesmí před ně být umísťovány žádné zařízení (nesmí dojít k jejich „zastínění“). V případě potřeby pomoci s vyhledáním našich zařízení (jedná-li se např. o

vedení pod omítkami či jinak skryté) kontaktujte POS a telefonicky se s ním domluvte na podrobnostech a objednejte u něj vyhledání sítě (objednávku je nutno provést 14 dní před zahájením prací). V případě, že se vám nebude dařit kontaktovat POS, obraťte se na osobu, která toto vyjádření vydala.

- V místech, kde SEK vystupuje ze země do budovy, rozvaděče, na sloup apod. je stavebník, nebo jím pověřená osoba, povinen vykonávat zemní práce se zvýšenou mírou opatrností kvůli ubývajícímu krytí nad SEK.
- Nachází-li se nadzemní vedení SEK na sloupech, stožárech či podpěrách, je třeba se vyvarovat všech prací a postupů, při kterých by mohla být narušena stabilita takových podpěrných bodů. Jsou-li takové podpěrné body v majetku třetí strany (např. ČEZ, technické služby apod.), je nutno oslovit jejich vlastníka a respektovat jím navržené podmínky ochrany.
- **Stavebník či jím pověřená třetí osoba zajistí, aby pracovníci provádějící stavební práce byli prokazatelně seznámeni s polohou naší SEK i s podmínkami její ochrany.** Rovněž je nutno obeznámit pracovníky s možnou odchylkou polohy našich vedení a zařízení. Nebude-li možné trasu našich vedení spolehlivě určit, je stavebník či jím pověřená třetí osoba povinen provést výkop nezbytného počtu ručně kopaných sond dle pokynů námi pověřeného pracovníka.
- Zjistí-li stavebník či jím pověřená osoba rozpor v projektové dokumentaci (např. nenachází-li se trasy našich sítí tam, kde podle projektové dokumentace mají být či je zřejmé, že trasy vedou jinudy), případně bude-li nalezeno neidentifikované vedení s podezřením, že by mohlo patřit naší společnosti, je nutné zastavit práce a situaci za účelem zajištění ochrany vedení konzultovat s POS či jiným námi určeným zaměstnancem.
- V případě, že se v průběhu stavby naskytne předem nepředvídané okolnosti, které by mohly mít za následek ohrožení či poškození naší SEK, je nutné tyto okolnosti konzultovat s POS či jiným námi pověřeným zaměstnancem a přijmout případně navržená opatření vedoucí k zabezpečení naší SEK.
- Při jakékoliv činnosti v ochranném pásmu SEK (0,5 m od podélné osy krajního vedení) či v jeho blízkosti musí být postupováno tak, aby nedošlo k ohrožení či poškození SEK. Práce je třeba provádět ručně se zvýšenou opatrností a bez použití mechanizace (bagry či jiné hloubící stroje) a nevhodného nářadí. Dále je třeba respektovat jakékoliv vznesené konkrétní požadavky na způsob ochrany našich zařízení.
- Vedení SEK nepřejíždět těžkými vozidly a mechanizací pokud nebude provedena odpovídající ochrana těchto tras proti mechanickému poškození (panely nebo jiným vhodným způsobem) - bude řešeno v dokumentaci pro provádění stavby.
- V ochranném pásmu SEK nesmí být uskladňován stavební materiál, zemina či suť ani v něm nesmí být umístováno technické vybavení staveniště. Je nutno zajistit, aby k naší SEK byl vždy možný bezproblémový přístup.
- Stavebník, nebo jím pověřená osoba, není oprávněn trasu SEK jakýmkoliv způsobem zneprístupnit, např. zabetonováním.
- Při provádění prací je nutno postupovat tak, aby nedošlo ke změně hloubky uložení a prostorového uspořádání trasy SEK. Není možné snižovat ani zvyšovat krytí zeminou nad SEK bez našeho předchozího souhlasu.
- Při odkrytí vedení SEK je nutno toto vedení zabezpečit proti poškození, prověšení nebo odcizení.

Rovněž je třeba učinit taková opatření, aby vedení nebylo poškozeno živly (např. sesuvem zeminy).

- Každé způsobené nebo zjištěné poškození SEK neprodleně telefonicky nahlásit osobě POS a současně na oddělení dohledu sítě (tel. 558 608 400).
- Při poškození SEK (i dodatečně zjištěném) způsobené činností či zanedbáním povinností stavebníka či jím pověřené osoby budou stavebníku předepsány k úhradě všechny vzniklé škody a vynaložené náklady v souvislosti s odstraněním a opravou poškozeného SEK včetně následných škod a škod souvisejících (např. s přerušением provozu).
- V případě křížení či souběhu je nutno dodržovat platné normy (zejména ČSN 736005 o prostorové uspořádání sítí technického vybavení) a technologické postupy, přičemž bude křížení či souběh řešen v dokumentaci předmětné stavby. Při křížení je nutno Vaše zařízení uložit pod naše stávající vedení. Dále je třeba obnovit pískové lože, důkladně zhutnit písek či zeminu pod naším zařízením a obnovit krycí výstražnou fólii a trasovací kabel.
- Dojde-li v průběhu stavby k odkrytí naší SEK, je nutno pořídit fotodokumentaci obnaženého vedení. Dále je nutno před záhozem vyzvat společnost Nej.cz s.r.o. , resp. pracovníka pověřeného ochranou sítě, k provedení kontroly obnaženého vedení za účelem ověření, zda není zařízení SEK poškozeno. Bez této kontroly není možné provést zához (nebude-li tato podmínka dodržena, mohou být případné poruchy či škody na našem zařízení považovány za zaviněné stavebníkem). Zároveň stavebník či jím pověřená třetí osoba předá POS kopii stavebního deníku příslušné stavby se všemi zápisy o provedených kontrolách při křížení či souběhu, poruchách, poškození SEK apod. a dále poskytne pořízenou fotodokumentaci.
- V případě, že toto vyjádření či poskytnuté podklady neobsahují dostatek informací k provedení stavby či zpracování dokumentace, či v případě, kdy předmětný stavební záměr koliduje se SEK a je zjevně nutné přeložení SEK, je žadatel povinen kontaktovat POS či dalšího námi pověřeného zaměstnance a projednat s tím situaci za účelem upřesnění detailů a stanovení konkrétních podmínek ochrany.
- Ohlásit ukončení stavby.

Další ustanovení a informace:

- Vyjádření je platné pouze pro zájmové území určené a vyznačené žadatelem, a slouží pouze k účelům, pro které bylo vydáno. Změní-li se zájmové území či dojde-li ke změnám v projektové dokumentaci, je nutno požádat o nové vyjádření! Bude-li stavebník chtít použít vyjádření pro jiné účely, než pro které je toto vyjádření vydáno, je rovněž nutno požádat nejprve o nové vyjádření pro příslušný účel.
- **Platnost vyjádření je 1 rok od vydání, vyjádření tedy pozbývá platnosti dnem 29. 9. 2022**
- Platnost vyjádření nelze prodloužit a je nutné vždy žádat o vystavení nového vyjádření.
- Při požadavku na vytýčení sítí a zařízení Nej.cz s.r.o. je vždy nutno technikům, kteří budou vytýčení provádět, předložit platné vyjádření o existenci sítí. Bez něj nelze vytýčení provést.
- Budou-li případně později dohodnuty, doplněny či stanoveny konkrétní podmínky ochrany sítě Nej.cz s.r.o., jsou takové konkrétní podmínky ochrany považovány za nadřazené výše uvedeným obecným podmínky ochrany, a obecné podmínky doplňují, případně je v konkrétních ustanoveních upravují či nahrazují.




• **Polohopisné výkresy přiložené k tomuto vyjádření nenahrazují fyzické vytýčení SEK v terénu.**

• Žadatel bere na vědomí, že jakékoliv poskytnuté informace o síti Nej.cz s.r.o. smí být použita pouze k účelu, pro který byla poskytnuta (nejčastěji ve věci spojené se zpracováním projektové dokumentace, získáním povolení od stavebního úřadu a realizací stavební akce). Případná námi poskytnutá data není povoleno používat k jiným účelům (zejména rozmnožovat a půjčovat, prodávat či pronajímat třetím stranám, používat jako zdroj pro své informační systémy, ani je používat jako podklad při projektování jiných staveb).

• Dotazy technického charakteru, oznámení apod. směřujte na POS.

Pracovníkem ochrany sítě (POS) je Milan Lukeš (telefon: 488 998 111, e-mail: lukes@nej.cz)



Wlková

Barbora Vlková
specialista technické dokumentace
mob.: 605510867
e-mail: lkaspar@nej.cz

Sídlo společnosti:
Nej.cz s.r.o.
Kaplanova 2252/8
148 00 Praha 4

Adresa pro doručování písemností:
Nej.cz s.r.o.,
pobočka Nový Bydžov
Jana Žižky 627
504 01 Nový Bydžov

Legenda použitých zkratk:

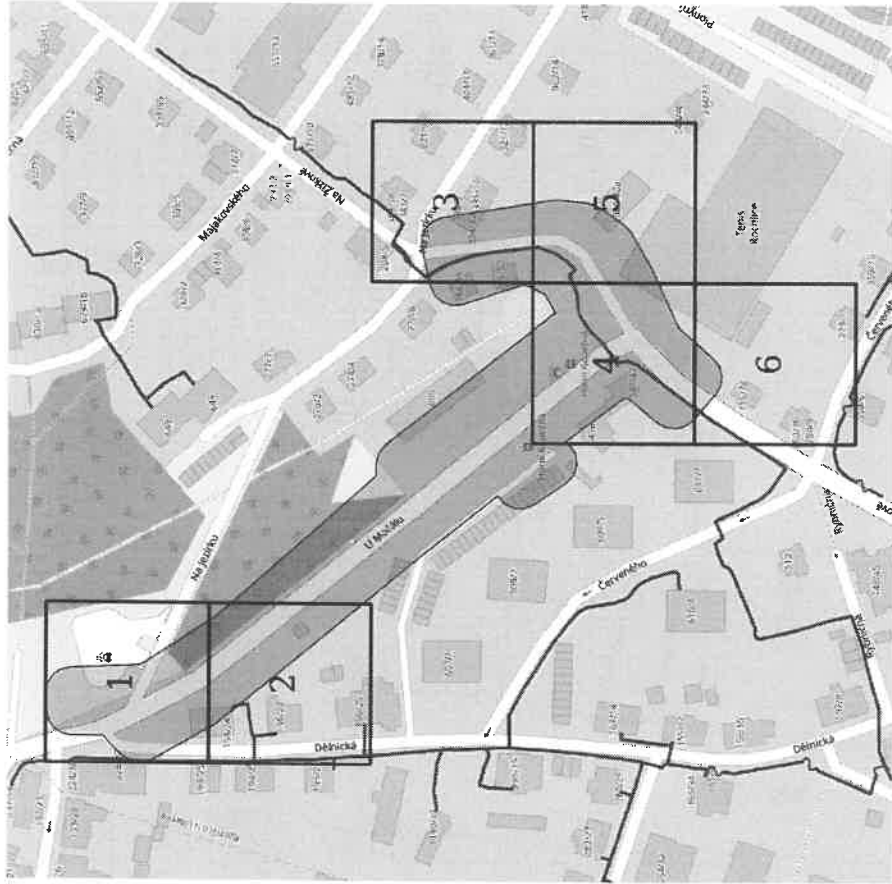
SEK – síť elektronických komunikací

POS – pracovník ochrany sítě

Přílohy:

1x klad listů + 6x podrobný zákres polohy sítí Nej.cz, s.r.o.

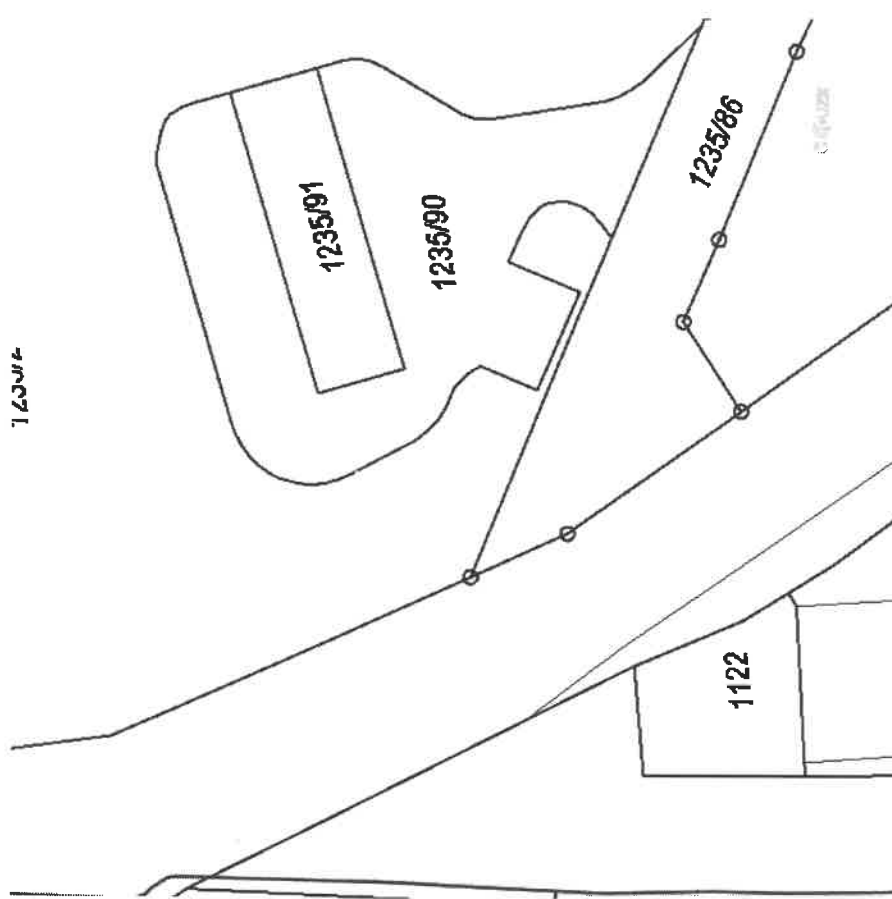
Klad listů



- Legenda:**
- Rozsah zájmového území
 - Zemiňní koaxiální vedení, zaměřené
 - Zemiňní koaxiální vedení, nezaměřené
 - Nadzemní koaxiální vedení (převěs)
 - Koaxiální trasa v kolektoru / kabelovodu
 - Koaxiální trasa vedená vnitřkem domu
 - Směrový radioreléový spoj
 - HDP trubky, zaměřené
 - HDP trubky, nezaměřené
 - Cizí nadzemní trasa, v níž jsou pronajmuté optické kabely
 - Cizí nadzemní trasa, v níž jsou pronajmuté optické kabely
 - Cizí kolektorová trasa, v níž jsou pronajmuté optické kabely
 - Cizí kolektorová trasa, v níž jsou pronajmuté optické kabely
 - Optická trasa vedená vnitřkem domu
 - Optická trasa vedená vnitřkem domu

Vygenerováno aplikací RTNext

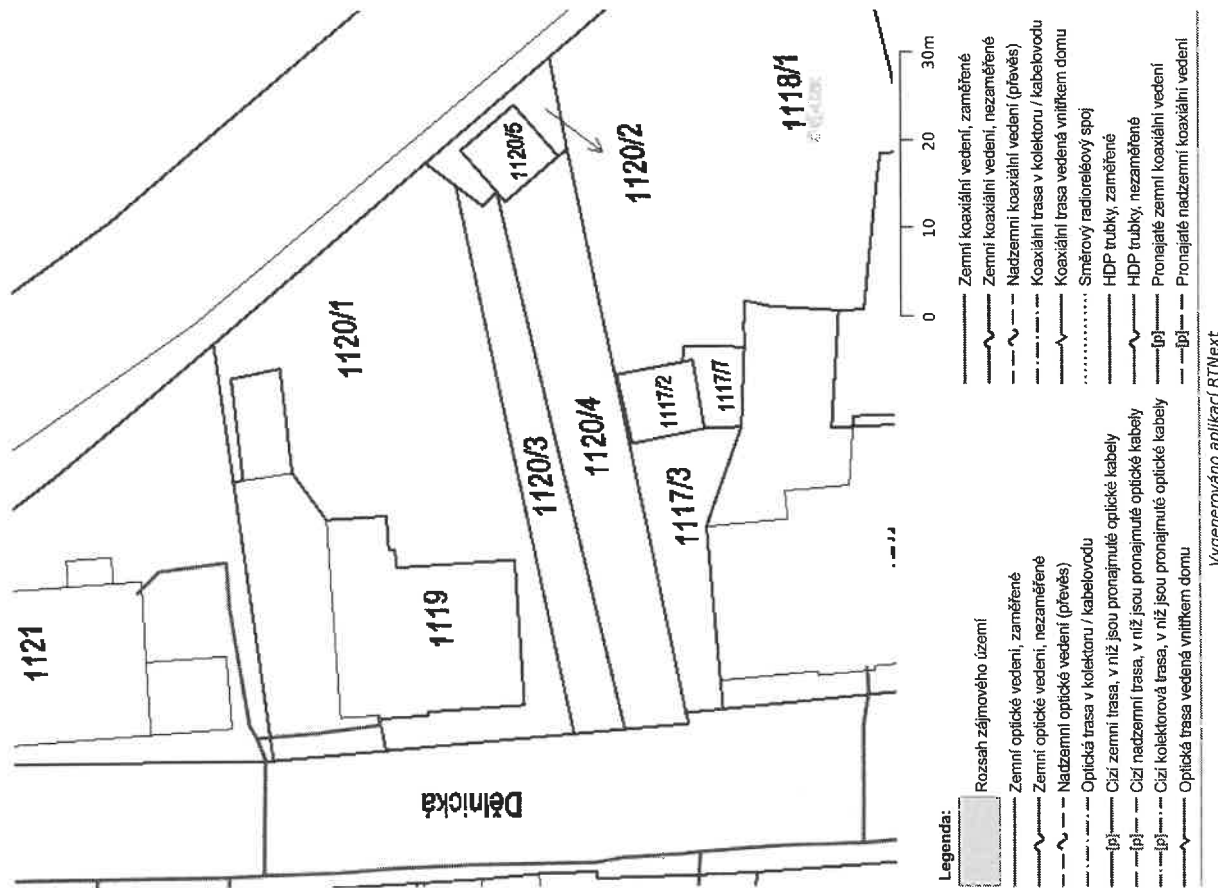
List 1 (příloha k vyjádření VYJNEJ-2021-06025-01)



- Legenda:**
- Rozsah zájmového území
 - Zemiňní optické vedení, zaměřené
 - Zemiňní optické vedení, nezaměřené
 - Nadzemní optické vedení (převěs)
 - Optická trasa v kolektoru / kabelovodu
 - Cizí zemiňní trasa, v níž jsou pronajmuté optické kabely
 - Cizí zemiňní trasa, v níž jsou pronajmuté optické kabely
 - Cizí nadzemní trasa, v níž jsou pronajmuté optické kabely
 - Cizí nadzemní trasa, v níž jsou pronajmuté optické kabely
 - Cizí kolektorová trasa, v níž jsou pronajmuté optické kabely
 - Cizí kolektorová trasa, v níž jsou pronajmuté optické kabely
 - Optická trasa vedená vnitřkem domu
 - Optická trasa vedená vnitřkem domu

Vygenerováno aplikací RTNext

List 2 (příloha k vyjádření VYJNEJ-2021-06025-01)



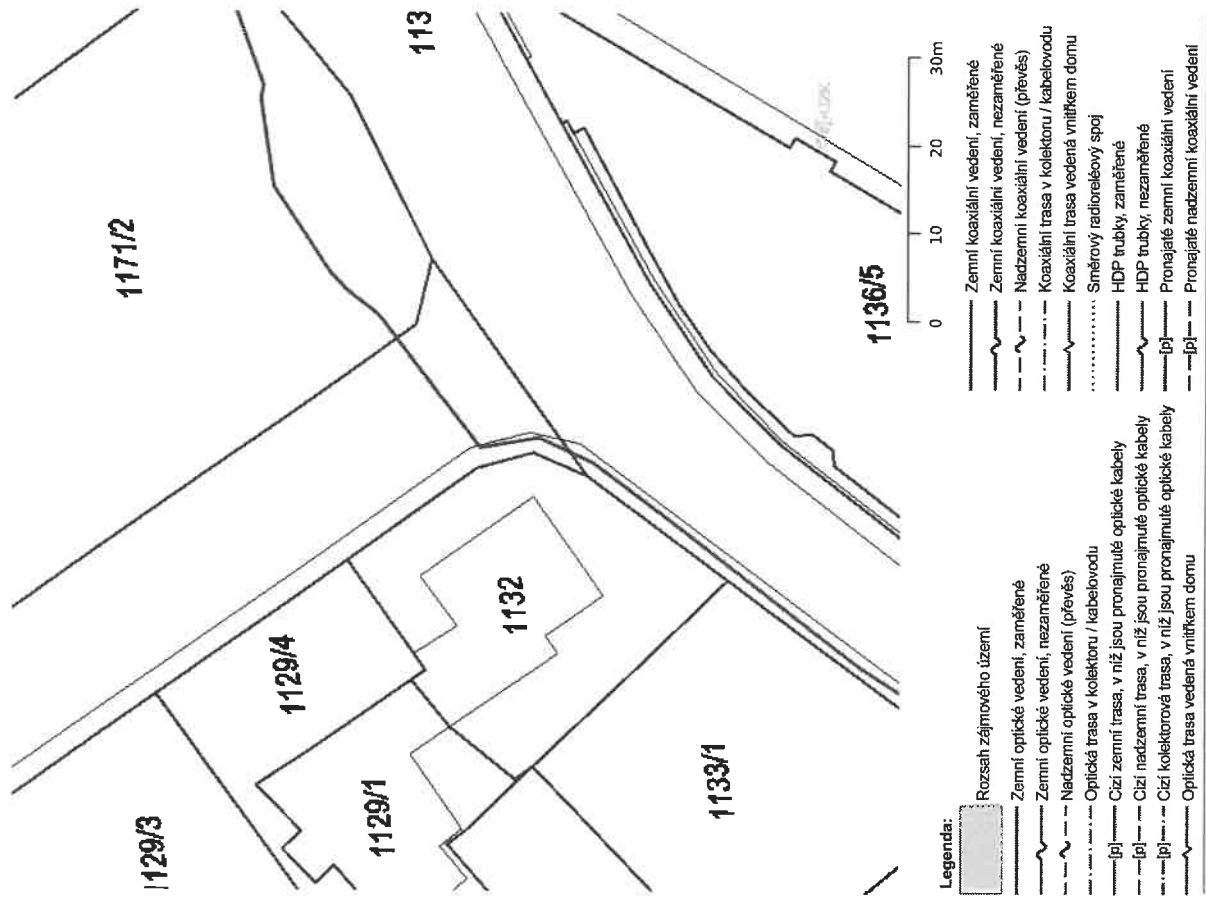
Vygenerováno aplikací RTNext

List 3 (příloha k vyjádření VYJNEJ-2021-06025-01)



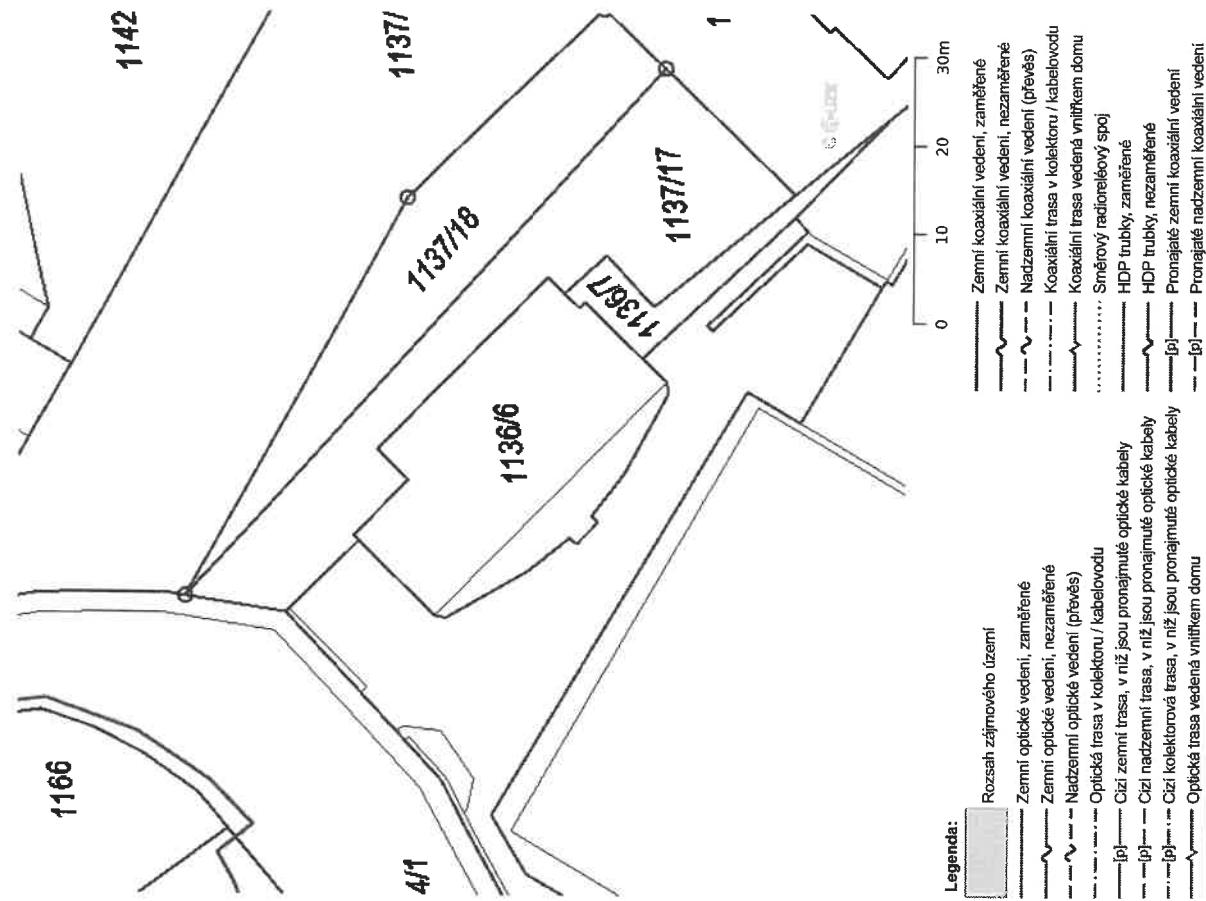
Vygenerováno aplikací RTNext

List 4 (příloha k vyjádření VYJNEJ-2021-06025-01)



Vygenerováno aplikací RTNext

List 5 (příloha k vyjádření VYJNEJ-2021-06025-01)



Vygenerováno aplikací RTNext

List 6 (příloha k vyjádření VYJNEJ-2021-06025-01)



Ladislav Fuchs
Wintrova č.p. 486/14
460 01 Liberec II-Nové Město

VÁŠ DOPIS ZE DNE	NAŠE ZNAČKA	VYŘIZUJE / LINKA	E-mail	LIBEREC
z 21.09.2021	0406/Sv/21	Svobodová/303	jirina.svobodova@mvv.cz	21.09.2021

Vyjádření Teplárny Liberec, a. s. k existenci zařízení pro rozvod tepelné energie

o **Dotčená (připravovaná) stavba:**

Zvýšení bezpečnosti dopravy v Liberci – Křižovatka U Močálu x Na Žižkově (společné povolení), k.ú.: Rochlice u Liberce

o **Předložená dokumentace:**

Kopie KM s vyznačeným územím

o **Žadatel:**

Ladislav Fuchs, Liberec, Liberec II-Nové Město, Wintrova, č.p. 486/14, 46001

o **Investor:**

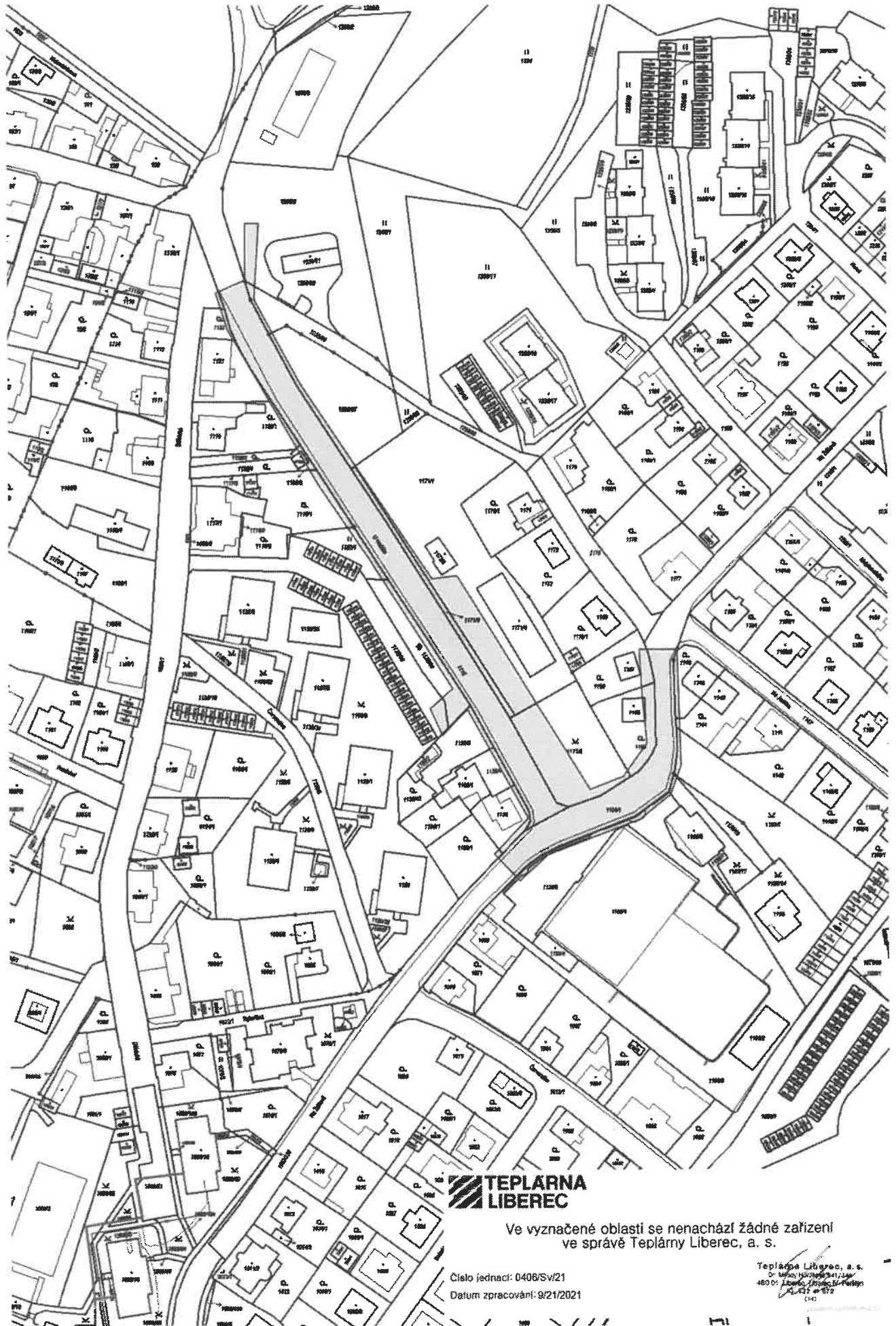
STATUTÁRNÍ MĚSTO LIBEREC, Liberec, Liberec I-Staré Město, nám. Dr. E. Beneše, č.p. 1/1, 46001

Na základě Vaší žádosti Vám sdělujeme, že se na uvedených pozemcích zařízení Teplárny Liberec, a.s. nevyskytuje.

S pozdravem

Jiřina Svobodová
Specialista tepelných sítí

Teplárna Liberec, a. s.
Dr. Milady Horákové 641/34a
460 01 Liberec, Liberec IV - Perštýn
IČ: 622 41 872
(14)



Ve vyznačené oblasti se nenachází žádné zařízení
ve správě Teplárny Liberec, a. s.

Číslo jednací: 0406/Sv/21
Datum zpracování: 9/21/2021

Teplárna Liberec, a. s.
Dr. Ing. Michal Štáhl
480 01 Liberec, Pilsnerská 12
IČ: 252 68 672

Statutární město Liberec

nám. dr. E. Beneše 1

46059 Liberec 1

Váš dopis značky / ze dne	Naše značka	Vyřizuje	Místo odeslání / dne
16/2021 / 21.09.2021	UPTS/OS/285787/2021	Simona Hulíková	Praha / 22.09.2021

Věc: Vyjádření k existenci podzemních sítí spol. České Radiokomunikace, a.s.

Účel: Spojené územní a stavební řízení


Akce: Zvýšení bezpečnosti dopravy v Liberci – Křižovatka U Močálu x Na Žižkově (společné povolení)

K Vaší žádosti Vám po prošetření aktuálního stavu našich podzemních sítí sdělujeme, že na Vámi vyznačeném území nedojde ke styku s žádným podzemním vedením/zařízením v naší správě.

Z hlediska stávající zájmů Českých Radiokomunikací a.s. nemáme ke shora uvedenému záměru žádné námítky či připomínky.

S pozdravem

Za správnost:


České Radiokomunikace a.s.
Skokanská 2117/1
169 00 Praha 6
(53)

Simona Hulíková
Specialista ochrany sítě

Příloha: Daňový doklad

Platnost tohoto vyjádření je jeden rok od data vystavení, tj. do 22.09.2022

PIN: 4064

Úhradu částky za vyjádření proveďte na účet Českých Radiokomunikací, a.s. Číslo účtu Českých Radiokomunikací, a.s. vč. variabilního symbolu naleznete na příloženém Zjednodušeném daňovém dokladu.

Žádost č. j. UPTS/OS/285787/2021

Zájmové území



Poznámka: Upozorňujeme Vás, že toto stanovisko **NELZE** uplatnit pro umístění a provoz větrných elektráren.



ČD-TELEMATIKA

Ing. Ladislav Fuchs
Wintrova 486/14
460 01 Liberec

Váš dopis zn.

ze dne

Číslo jednací 1202118370

Datum 21.9.2021

Vyřizuje Jana Černá

telefon +420 724 644 163

e-mail Jana.Cerna@cdt.cz

Věc: **Souhrnné stanovisko k existenci sítí elektronických komunikací v majetku a/nebo ve správě ČD - Telematika a.s. ke sloučenému územnímu a stavebnímu řízení.**

Název stavby: **Zvýšení bezpečnosti dopravy v Liberci - Křižovatka U Močálu x Na Žižkově (společné povolení)**

V zájmovém území určeném a vyznačeném žadatelem **se nenachází** prostředky sítí elektronických komunikací v majetku a správě ČD - Telematika a.s. a zájmové území nezasahuje do ochranného pásma těchto sítí. Ochranné pásmo sítí elektronických komunikací určuje §102 zák. č. 127/2005 Sb., o elektronických komunikacích.

Vyjádření je platné pouze pro zájmové území vyznačené žadatelem včetně důvodu stanoveného žadatelem.

Vyjádření pozbývá platnosti dne 21.9.2023

ČD - Telematika a.s.
Pernerova 2819/2a
130 00 Praha 3

Žádost o vyjádření k existenci SEK je možné podávat elektronicky na vyjadreni.cdt.cz.

www.cdt.cz

ČD - Telematika a.s. | akciová společnost | Korespondenční adresa: Pod Táborem 369/8a | 190 00 Praha 9 | tel.: +420 972 225 555

Sídlo společnosti: Pernerova 2819/2a | 130 00 Praha 3 | IČ: 61459445 | DIČ: CZ61459445 | Vedená u Městského soudu v Praze, spisová značka B 8938



STATUTÁRNÍ MĚSTO LIBEREC

Odbor správy veřejného majetku

náměstí Dr. E. Beneše 1, 460 59 Liberec 1

Žadatel:

Ing. Ladislav Fuchs
Ing. Ladislav Fuchs
Wintrova 486/14
46001 Liberec

Vaše značka / ze dne
16/2021 / 21.09.2021

Naše značka
583/2021

Vyřizuje / telefon
Ing. Ivo Jindra / 485 243 883

V Liberci dne
22. 9. 2021

Věc: Vyjádření k akci: Zvýšení bezpečnosti dopravy v Liberci – Křižovatka U Močálu x Na Žižkově (společné povolení)

Odbor správy veřejného majetku (dále jen „SM“) Vám sděluje, že v uvedeném úseku jsou podzemní rozvody veřejného a slavnostního osvětlení (dále jen „VO“) a světelného signalizačního zařízení (dále jen „SSZ“) v majetku statutárního města Liberec (dále jen „SML“) a souhlasí se záměrem za těchto podmínek:

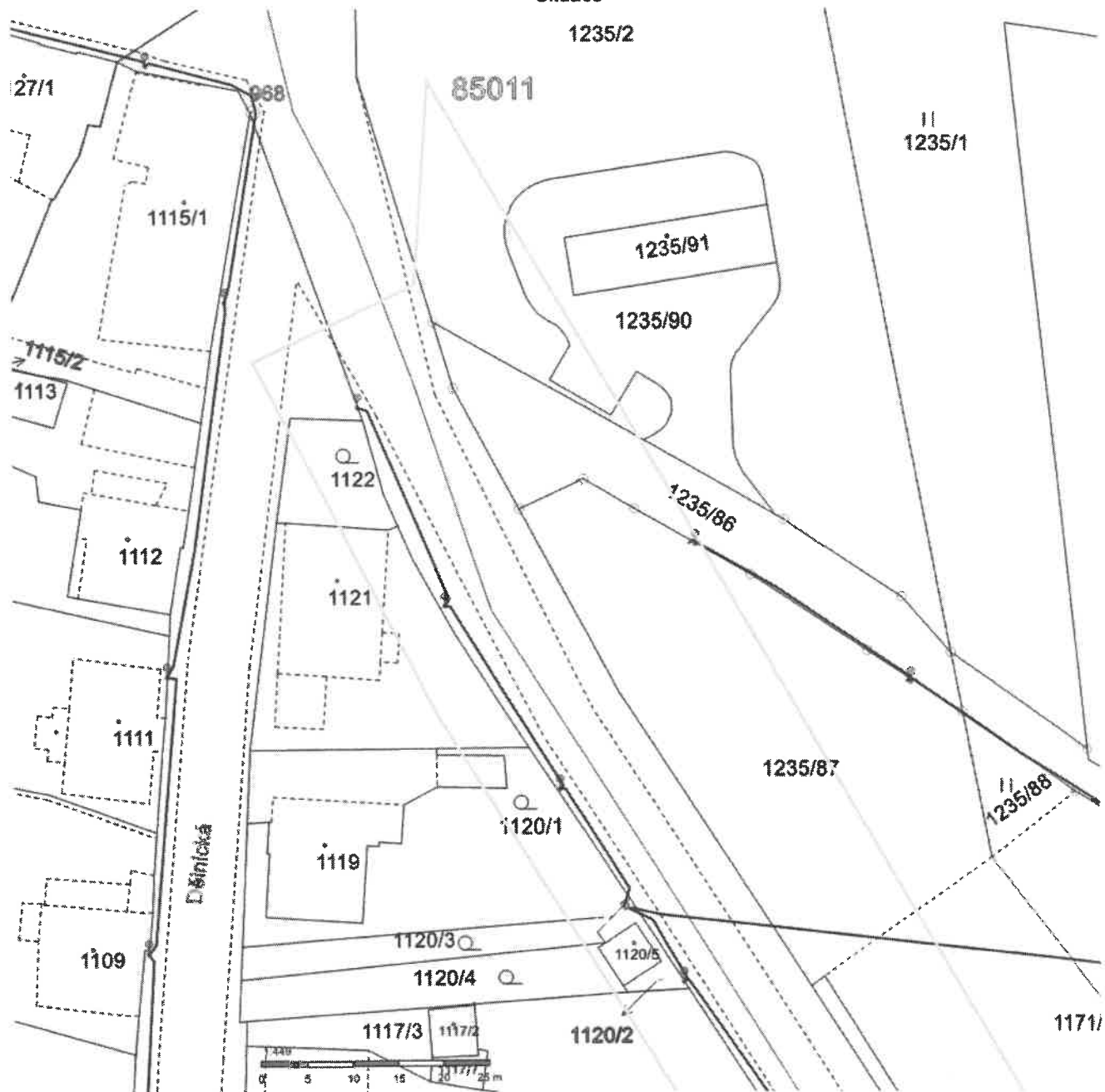
1. Stávající zařízení VO a SSZ nesmí být uvedenou stavbou bez souhlasu SML odbor SM – správy VO a SSZ dotčeno ani poškozeno. Veškeré zásahy do stávajícího zařízení VO a SSZ včetně potenciálních přeložek a demontáží musí být předem projednány se SML odbor SM – správa VO a SSZ. Při případné demontáži VO je stavebník povinen zajistit a provozovat provizorní osvětlení stávajících komunikací a to na svůj náklad. Zařízení VO a SSZ musí zůstat přístupné pro údržbu
2. Zahájení prací musí být ohlášeno 14 kalendářních dnů předem na SML odbor SM – správa VO a SSZ elektronicky na e-mail ivo.jindra@magistrat.liberec.cz a od 1.8.2021 poruchyVO@tsml.cz TSML p.o.).
3. Při střetu se zemními kabely VO či SSZ musí stavebník respektovat ČSN 73 6005 - Prostorová úprava vedení technického vybavení a zajistit jejich ochranu. V ochranném pásmu kabelů VO a SSZ je povolen pouze ruční výkop bez použití mechanismu. Ochranné pásmo je 1 m na každou stranu od kabelu. Jakékoliv případné poškození stávajícího zařízení VO je nutno okamžitě hlásit na telefon 730 158 058 s nepřetržitou pohotovostní službou. Stavebník je následně povinen zajistit prostřednictvím naší smluvní servisní firmy neprodlené odstranění závady a uvedení tohoto zařízení do původního/funkčního stavu - tyto práce budou plně hrazeny stavebníkem. Trasa nesmí být vedena blíže než 0,5metru od stožáru, při realizaci nutno zdokumentovat všechna křížení a nechat odsouhlasit servisní organizací pro případné pozdější reklamace
4. Zákres rozvodů i zařízení VO a SSZ je pouze orientační a před zahájením jakýchkoliv prací v blízkosti zakreslených zemních tras je stavebník povinen zajistit řádné vytyčení skutečného průběhu tras VO a SSZ námi pověřenou firmou (do 31.7.2021 je to od 1.8.2021 poruchyVO@tsml.cz TSML p.o.), která na základě Pokynu provádí pro SML údržbu VO a SSZ. Při porušení této podmínky spojené s poškozením zařízení VO a SSZ bude na stavebníkovi vymáhána náhrada škody.
5. Je-li podmínkou vytyčení sítě VO, pak pokud nebude doloženo a nebude zdokladováno nepoškození střetu s vedením VO, nebude vydán souhlas ke kolaudaci
6. Tyto podmínky je povinen projektant včlenit do realizační dokumentace a stavebník je povinen je dodržet.
7. Doba platnosti našeho vyjádření je jeden rok.
8. Zvláštní podmínky:

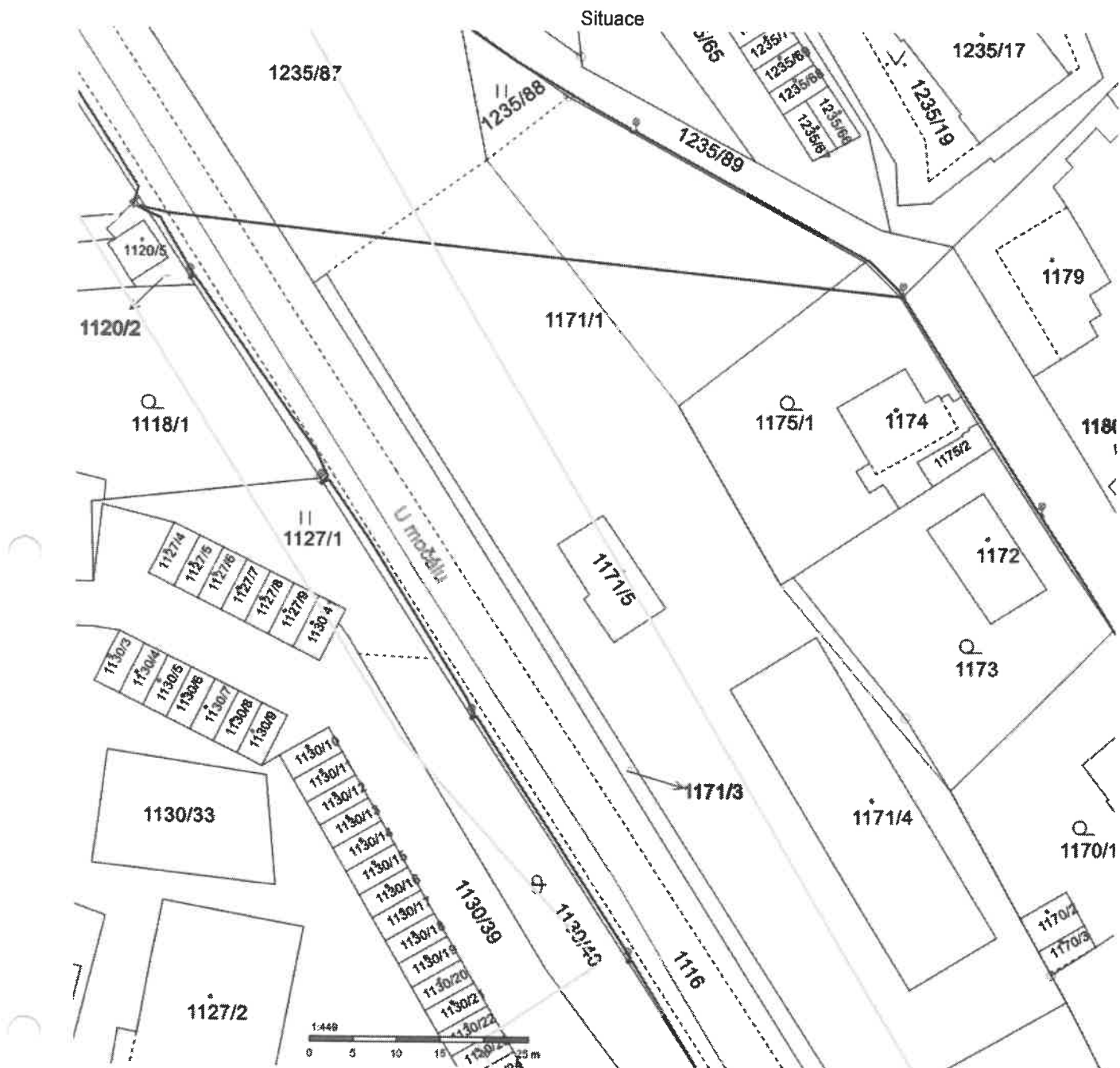

**STATUTÁRNÍ MĚSTO
LIBEREC**
Odbor správy veřejného majetku
Milan Benda,
Specialista VO a SSZ

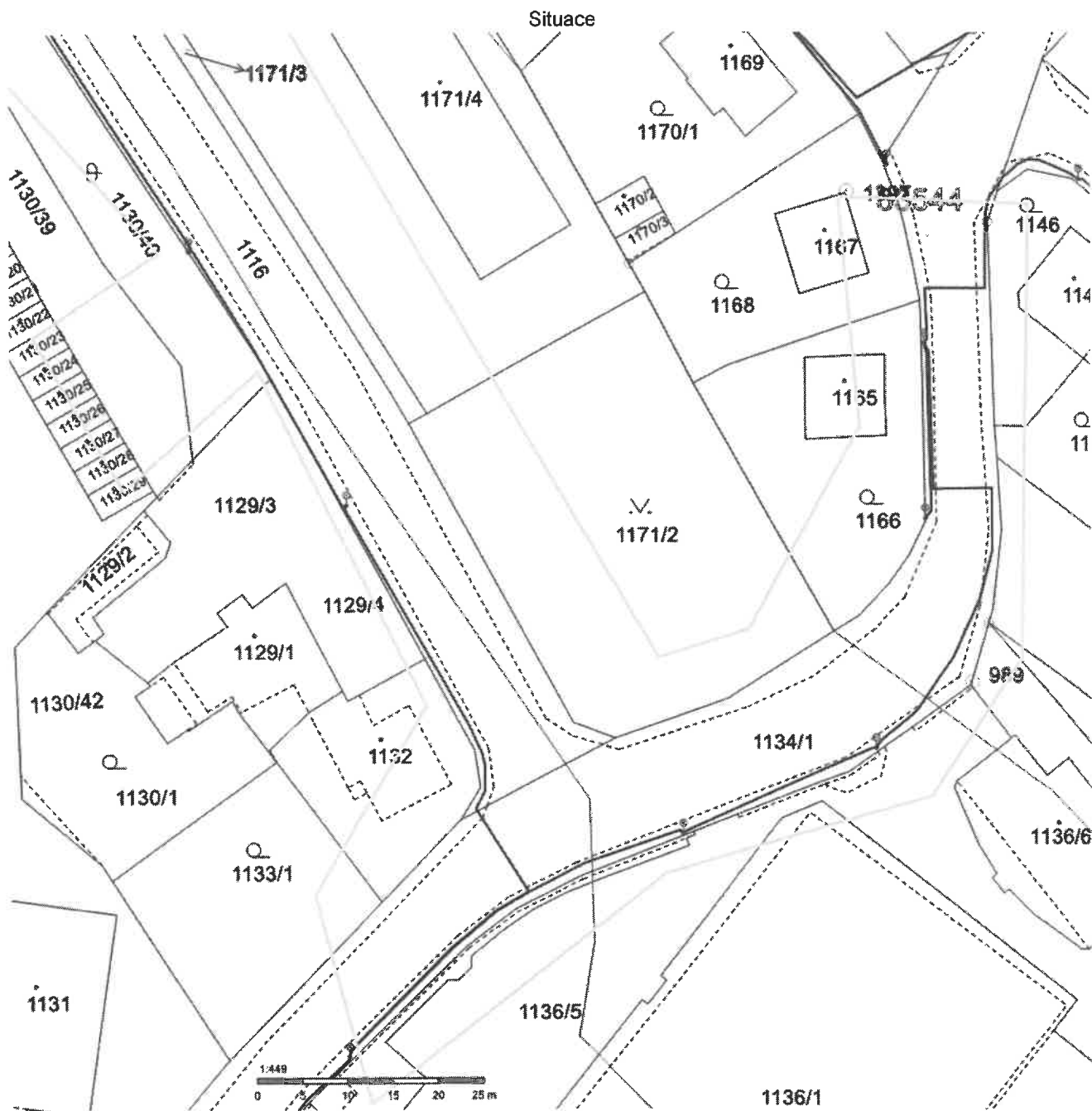
Telefon	Fax	IČ	Elektronická podatelna	E-mail	Datová schránka Statutárního města Liberec
485 243 111	485 243 113	00262978	posta@magistrat.liberec.cz	info@magistrat.liberec.cz	(Magistrát města Liberec) ID 7c6by6u

Situace

1235/2








LEGENDA



- Stožár VO



- Stožár SSZ



- Rozvodná skříň VO SSZ



- Parkovací senzor



- Kabelové vedení VO



- Kabelové vedení SSZ



- Vrchní vedení VO



Investor:

STATUTÁRNÍ MĚSTO LIBEREC
Mgr. Lukáš Hýbner
nám. Dr. E. Beneše 1/1
46001 Liberec

Žadatel:

Ing. Ladislav Fuchs
Ing. Ladislav Fuchs
Wintrova 486/14
46001 Liberec

Vaše značka:	Číslo jednací:	Vyřizuje:	Telefon:	E-mail:
16/2021	437/2021	Petra Vítová	+420 485 243 033,	vitova.petra@is.liberec.cz

Název akce: **Zvýšení bezpečnosti dopravy v Liberci – Křižovatka U Močálu x Na Žižkově (společné povolení)**Zájemové území: **Rochlice u Liberce 1116 (Liberec)**Datum vydání vyjádření: **22.09.2021**Platnost tohoto vyjádření: **1 rok**

Dobrý den,

s výše uvedenou akcí **S O U H L A S Í M E.**

V částech zájemového území plánované akce se nachází stávající vedení metalické a optické metropolitní sítě v majetku a správě společnosti Liberecká IS, a.s. a Technické univerzity v Liberci, proto je nutné postupovat dle požadavků uvedených v příloze Soupis požadavků k vyjádření MAN.
Ochranné pásmo je 0,5 m na každou stranu od vytyčené osy trasy vedení

Vyjádření je platné pouze pro zájemové území určené a vyznačené žadatelem a taktéž pro stanovený účel. V případě, že budou práce zahájeny po uplynutí doby platnosti tohoto vyjádření, nelze toto vyjádření použít jako podklad pro zahájení prací a je třeba požádat o vydání nového nebo prodloužení stávajícího vyjádření.

Toto vyjádření pozbývá platnosti:

- uplynutím doby platnosti vyjádření
- změnou rozsahu vyznačeného území
- změnou účelu vyjádření uvedeného v žádosti

Přílohy:

- grafické (počet: 1)

Liberecká IS, a.s.
Mrštíkova 3, 461 71, Liberec III
IČO: 254 501 31, DIČ: CZ254 501 31

Petra Vítová,
vyjadřovač
Liberecká IS a.s.

Soupis požadavků k vyjádření MAN

Soupis požadavků na prováděné práce:

1. Zhotovitel musí zahájení prací písemně oznámit správci sítě (kontakt a adresa) a to minimálně 3 pracovní dny předem.
2. Zhotovitel musí zajistit vytyčení trasy vedení v terénu a to u společnosti HOUDEK s.r.o., tel.: 482 771 352, email: info@houdeksro.cz.
3. Při odhalení vedení ve vlastnictví SML a TUL musí zhotovitel neprodleně informovat správce sítě MAN. Před záhozem obnažené sítě je zhotovitel povinen pozvat správce sítě MAN ke kontrole zařízení. Výzvu ke kontrole zhotovitel doručí nejméně tři dny před zakrytím sítě na tel. 485 243 555, nebo e-mail help@libereckais.cz . Při nedodržení stanovené podmínky má ochrana sítě právo požadovat znovuodhalení zařízení na náklady zhotovitele a úhradu nákladů spojených se zajištěním stavu sítě.
4. Veškerá poškození zařízení ve vlastnictví SML a TUL je zhotovitel prací povinen neprodleně ohlásit správci sítě na telefon 485 243 555. Náklady spojené s opravou sítě nese zhotovitel prací.
5. Zemní práce musí být provedeny v souladu s ČSN 73 6133 (Zemní práce) a při zemních pracích musí být dodržena vyhl. č. 601/2006 Sb.
6. Při záhozu musí být ochranné trubky a optické a metalické kabely řádně zapískovány, zemina hutněna po vrstvách a provedena ochrana proti mechanickému poškození.
7. Ukončení stavby musí být neprodleně nahlášeno správci sítě. O provedení prací bude sepsán předávací protokol.

Situace



OAZANET

vyjádření o existenci sítě společnosti ASPER plus, s.r.o., (dále jen „Vyjádření“)

Vyřizuje: Verner Dušan Č.j. 519/2021
Telefon: 602 129 009
Důvod vydání Vyjádření: ke stavebnímu povolení, UR
Platnost tohoto Vyjádření končí: 1.10.2022

Žadatel	Ing.Ladislav Fuchs, Wintrova 486/14, 460 01 Liberec tel: 602 437 498	
Investor		
Název stavby	Zvýšení bezpečnosti dopravy v Liberci – Křižovatka U Močálu x Na Žižkově	
Zájmové území	Okres	Liberec
	Obec	Liberec
	Kat.území Č.parceley	Rochlice u Liberce Viz.příloha
	Upřesnění místa	Viz příloha

Žadatel shora označenou žádostí určil a vyznačil zájmové území, jakož i stanovil důvod pro vydání Vyjádření. Na základě určení a vyznačení zájmového území Žadatelem a na základě stanovení důvodu pro vydání Vyjádření vydává na základě plné moci společnost oaza-net spol. s r.o. , o síti následující Vyjádření:

nedojde ke střetu

s **podzemním** vedením sítě společnosti ASPER plus, s.r.o.. Na žadatelem určeném a vyznačeném zájmovém území se **nevyskytuje** podzemní vedení sítě společnosti ASPER plus, s.r.o.

oaza-net spol. s r.o., IČ 47282711, DIČ CZ47282711, se sídlem Dr. M. Horákové
čp. 81/117, 460 06 Liberec 6, zapsaná v Obchodním rejstříku vedeném Krajským
soudem v Ústí nad Labem, oddíl C, vložka 2828

1/2

S předloženým záměrem **souhlasíme** za dodržení níže uvedených podmínek.

Při výkonu činností v blízkosti vedení sítě společnosti ASPER plus, s.r.o., je povinností stavebníka, popřípadě jím pověřeného subjektu:

- 1) Před zahájením zemních prací písemně vyrozumět správce sítě 10 dní předem a objednat u něj na své náklady vytýčení podzemního vedení.
- 2) Chovat se k síti společnosti ASPER plus, s.r.o. tak, jako k součásti neveřejné komunikační sítě, která je zajišťována v neveřejném zájmu, a je chráněna právními předpisy a během realizace učinit veškerá opatření, aby nedošlo k poškození komunikačního vedení ASPER plus s.r.o..
- 3) V ochranném pásmu podzemního komunikačního vedení 1,0m po každé straně provádět zemní práce ručně bez použití mechanizačních prostředků či nevhodného nářadí.
- 4) Při klfžení, příp. souběžích podzemních telekomunikačních vedení dodržet ČSN 73 6005 „Prostorové uspořádání sítí technického vybavení
- 5) V případě odkrytí podzemního telekomunikačního vedení (zařízení) jej řádně zabezpečit proti poškození, odcizení
- 6) Bez souhlasu správce sítě nesnižovat, ani nezvyšovat krytí nad kabelovými trasami
- 7) Před záhozem vyzvat správce sítě k prohlídce stavu vedení
- 8) Každé způsobené, nebo zjištěné poškození či odcizení vedení sítě neprodleně oznámit správci sítě.
- 9) Uhradit správci sítě veškeré projekční, inženýrské, zemní a montážní práce spojené s úpravou (opravou) komunikačního vedení a jejich součástí

Správou sítě ASPER plus, s.r.o. je pověřena společnost oaza-net spol. s r.o., Dr.M.Horákové 81/117, Liberec 6, 46006

Kontakt: Dušan Verner tel.: 602129009, 485252222, verner@oaza-net.cz

Vyjádření je platné pouze pro zájmové území určené a vyznačené Žadatelem, jakož i pro důvod k Vyjádření stanovený Žadatelem.

Vyjádření pozbývá:

1. Uplynutím vyznačené doby platnosti Vyjádření
2. Změnou rozsahu zájmového území
3. Změnou důvodu k Vyjádření uvedeného v žádosti

Přílohy:

neorazítkované přehledky situace zájmového území donesené žadatelem: 1 list

výřezy účelové mapy sítě: 0 listů

ostatní přílohy: 0 listů

celkem listů: 1

oaza-net spol. s r.o. prohlašuje, že Žadateli byly pro jím určené a vyznačené zájmové území poskytnuty veškeré dostupné informace o síti společnosti ASPER plus, s.r.o..

Vyjádření vydala společnost oaza-net spol. s r.o. dne 1.10.2021

oaza-net spol. s r.o., IČ 47282711, DIČ CZ47282711, se sídlem Dr. M. Horákové čp. 81/117, 460 06 Liberec 6, zapsaná v Obchodním rejstříku vedeném Krajským soudem v Ústí nad Labem, oddíl C, vložka 2828

2/2



Ing. Ladislav Fuchs
Investorsko - inženýrské činnosti ve výstavbě

oaza-net spol. s.r.o.
Dr. M. Horákové 81/117
460 06 **Liberec 6**

V Liberci dne 21.9.2021

Akce : „Zvýšení bezpečnosti dopravy v Liberci – Křižovatka U Močálu x Na Žižkově“
(společné povolení)

Věc : **Žádost o vyjádření k existenci vedení nebo zařízení**

Vážení,

na základě pověření k výkonu inženýrské činnosti při přípravě níže uvedené stavby Vás tímto žádám o **vyjádření – stanovisko k existenci podzemního vedení, popř. zařízení, které je ve Vaší správě, nebo vlastnictví, a poskytnutí zakresu tohoto vedení:**

- **vyjádření – stanovisko** k existenci podzemního vedení, popř. zařízení, které je ve Vaší správě nebo vlastnictví, a poskytnutí zakresu tohoto vedení,
- **poskytnutí podkladů** o vedení těchto sítí v jejich elektronické podobě (formátu *.DGN) pokud je máte k dispozici,

a to pro zpracování příslušného stupně projektové dokumentace a následně pro příslušné řízení ve věci územního plánování a stavebního řádu dle zákona č. 183/2006 Sb.

Název akce/stavby:

Zvýšení bezpečnosti dopravy v Liberci
Křižovatka U Močálu x Na Žižkově (společné povolení)

Místo stavby:

- kraj: liberecký
- obec: Liberec
- katastrální území: Rochlice u Liberce
- p.p.č.: 1089/1; 1116; 1130/39; 1130/40; 1134/1; 1136/5; 1166; 1168;
1171/1; 1171/2; 1171/3; 1235/2; 1235/86;

Žadatel:

Ing. Ladislav Fuchs


Stavebník/Investor:

Statutární město Liberec, nám.Dr.E.Beneše 1, 460 59,
IČ 00262978

Jedná se o úpravu stávající stavby dopravní infrastruktury. Propojení jednotlivých městských částí s centrem města Liberec. Obsahem navržené stavební úpravy křižovatky ul. U Močálu a Na Žižkově a je zlepšení dopravně – provozních i stavebních parametrů uvedené křižovatky z hlediska průjezdnosti, rozhledových poměrů a zvýšení bezpečnosti všech účastníků silničního provozu.

Stavba je řešena v rámci pěti stavebních objektů (SO):

- SO 101 Úprava křižovatky a komunikace
- SO 102 Komunikace pro pěší
- SO 251 Oprava opěrné zdi
- SO 301 Odvodnění komunikace
- SO 401 Veřejné osvětlení

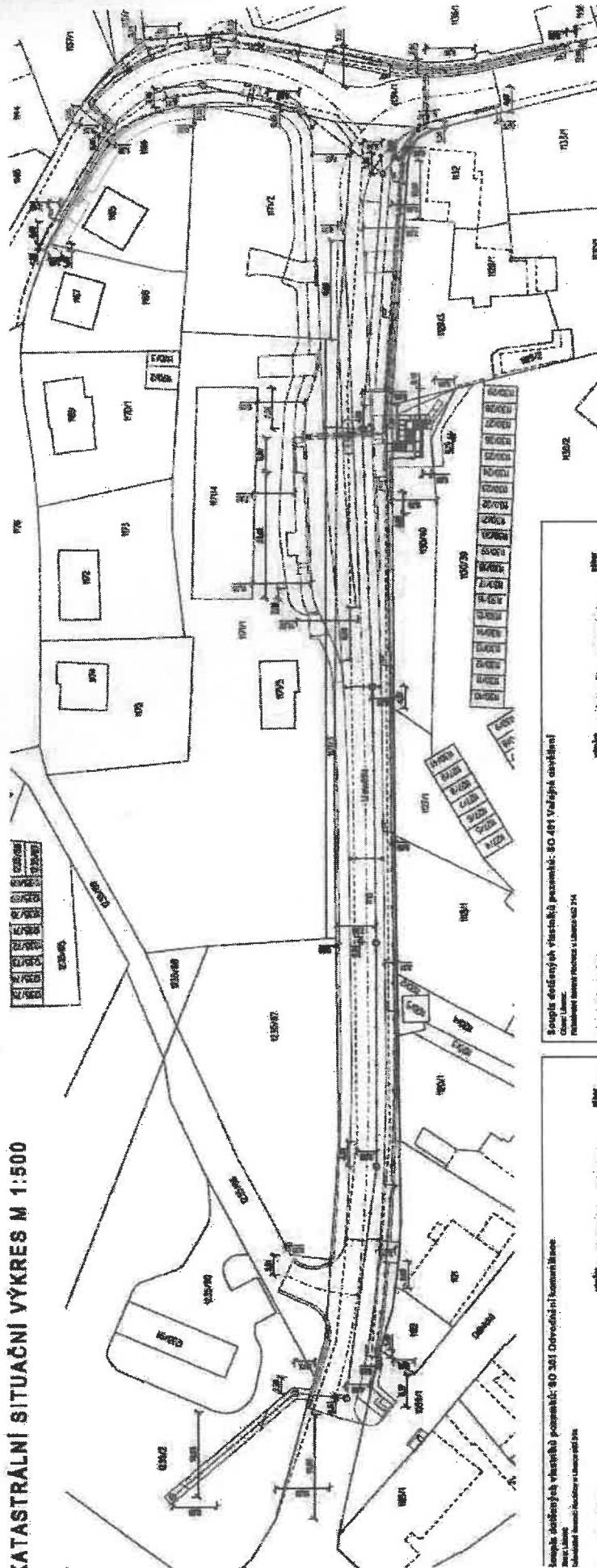

oaza-net spol. s r.o.
Dr. M. Horákové 117/81
460 06 Liberec 6
IČ: 47262711 DiČ: CZ47262711
www.oaza-net.cz

1. 10. 2021

Wintrova 486/14
460 01 Liberec 2
IČ: 498 95 508

+420 602 437 498
mail: Ladislav.Fuchs@seznam.cz
www.lafuchs.cz

CATASTRÁLNÍ SITUÁČNÍ VÝKRES M 1:500



Seznam dotčených vlastních pozemků: 90 301 Dřevěná ul. Kamenice 11000

č. poz.	územní jednotka	celková plocha	územní jednotka	celková plocha	územní jednotka	celková plocha
1	1116 - 1116/1 (vlastní pozemek)	720 m ²	územní jednotka	územní pozemek	územní jednotka	280 m ²
2	1116/2 - 1116/2/1 (vlastní pozemek)	230 m ²	územní jednotka	územní pozemek	územní jednotka	30 m ²
3	1116/3 - 1116/3/1 (vlastní pozemek)	480 m ²	územní jednotka	územní pozemek	územní jednotka	20 m ²
4	1116/4 - 1116/4/1 (vlastní pozemek)	201 m ²	územní jednotka	územní pozemek	územní jednotka	1 m ²
5	1116/5 - 1116/5/1 (vlastní pozemek)	120 m ²	územní jednotka	územní pozemek	územní jednotka	10 m ²
6	1116/6 - 1116/6/1 (vlastní pozemek)	200 m ²	územní jednotka	územní pozemek	územní jednotka	2 m ²

Seznam dotčených vlastních pozemků: 80 491 Václavská ul. Kamenice 11000

č. poz.	územní jednotka	celková plocha	územní jednotka	celková plocha	územní jednotka	celková plocha
1	1116 - 1116/1 (vlastní pozemek)	720 m ²	územní jednotka	územní pozemek	územní jednotka	280 m ²
2	1116/2 - 1116/2/1 (vlastní pozemek)	230 m ²	územní jednotka	územní pozemek	územní jednotka	30 m ²
3	1116/3 - 1116/3/1 (vlastní pozemek)	480 m ²	územní jednotka	územní pozemek	územní jednotka	20 m ²
4	1116/4 - 1116/4/1 (vlastní pozemek)	201 m ²	územní jednotka	územní pozemek	územní jednotka	1 m ²
5	1116/5 - 1116/5/1 (vlastní pozemek)	120 m ²	územní jednotka	územní pozemek	územní jednotka	10 m ²
6	1116/6 - 1116/6/1 (vlastní pozemek)	200 m ²	územní jednotka	územní pozemek	územní jednotka	2 m ²

Seznam dotčených vlastních pozemků: 80 251 Oprava epizodní ul. Kamenice 11000

č. poz.	územní jednotka	celková plocha	územní jednotka	celková plocha	územní jednotka	celková plocha
1	1116 - 1116/1 (vlastní pozemek)	720 m ²	územní jednotka	územní pozemek	územní jednotka	280 m ²
2	1116/2 - 1116/2/1 (vlastní pozemek)	230 m ²	územní jednotka	územní pozemek	územní jednotka	30 m ²
3	1116/3 - 1116/3/1 (vlastní pozemek)	480 m ²	územní jednotka	územní pozemek	územní jednotka	20 m ²
4	1116/4 - 1116/4/1 (vlastní pozemek)	201 m ²	územní jednotka	územní pozemek	územní jednotka	1 m ²
5	1116/5 - 1116/5/1 (vlastní pozemek)	120 m ²	územní jednotka	územní pozemek	územní jednotka	10 m ²
6	1116/6 - 1116/6/1 (vlastní pozemek)	200 m ²	územní jednotka	územní pozemek	územní jednotka	2 m ²

1. 10. 2021
 oaza-net spol. s r.o.
 Plzeň, K. Borákové 1171/81
 260 06 Liberec 6
 IČ: 472 24 111 - DIČ: CZ472241111
 www.oaza-net.cz

Vyjádření o existenci sítě elektronických komunikací a podmínky ochrany sítě společnosti a-net Liberec s.r.o.

Číslo jednací: 2021/393

Žadatel: Ing. Ladislav Fuchs

Wintrova 486/14
460 01 Liberec
IČ: 49895508

Žadatel shora označenou žádostí vymezil zájmové území včetně důvodu pro vydání tohoto vyjádření o existenci sítě elektronických komunikací a všeobecných podmínek ochrany sítě společnosti a-net Liberec s.r.o. Na základě určení a vyznačení zájmového území včetně uvedení dotčených pozemkových parcel v k.ú.: Rochlice u Liberce na akci:

„Zvýšení bezpečnosti dopravy v Liberci křižovatka U Močálu x Na Žižkově“

dle mapových podkladů vydává společnost a-net Liberec s.r.o. následující vyjádření:

dojde ke střetu

se sítě elektronických komunikací společnosti a-net Liberec s.r.o. Toto vyjádření je platné pouze v rozsahu zájmového území vyznačeného žadatelem. V případě, že dojde ke střetu sítí bude stavebník postupovat viz. podmínky níže uvedené. Společnost a-net Liberec s.r.o. **souhlasí** s umístěním stavby, v předmětném území za předpokladu splnění zákoných povinností k zá měru stavebníka.

Všeobecné podmínky ochrany sítě


Stavebník před zahájením prací vyzve společnost a-net Liberec s.r.o. k vytyčení jeho sítě. Vytyčení sítí se řídí platným ceníkem, který je nedílnou součástí všeobecných podmínek společnosti a-net Liberec s.r.o.

Při jakékoliv činnosti v blízkosti vedení elektronických komunikací je stavebník , nebo jím pověřená osoba povinen respektovat ochranné pásmo vedení tak, aby nedošlo k poškození nebo zamezení k přístupu k tomuto vedení. Při křížení nebo souběhu s vedením je stavebník povinen řídit se platnými právními předpisy, technickými a odbornými normami, správnou praxí v oboru stavebnictví a technologickými postupy. Při jakékoliv činnosti ve vzdálenosti menší než 1,0 m od krajního vedení vyznačené trasy podzemního vedení se nesmí používat mechanizačních prostředků a nevhodného nářadí.

Při odkrytí vedení dojde k jeho zabezpečení proti prověšení. Před záhozem bude informovat pověřenou osobu a-net Liberec s.r.o. o této činnosti a zároveň vyhotoví fotodokumentaci způsobu zakrytí a ochrany v místech souběhu a křížení. Po dokončení prací dojde ke zpětnému předání vedení společnosti a-net Liberec s.r.o. a to s předmětnou dokumentací. Vlastník sítě vystaví stavebníkovi protokol o bezchybném předání dotčené části sítě.

Vyjádření je platné 12 měsíců ode dne jeho vydání.

Středisko výstavby sítí

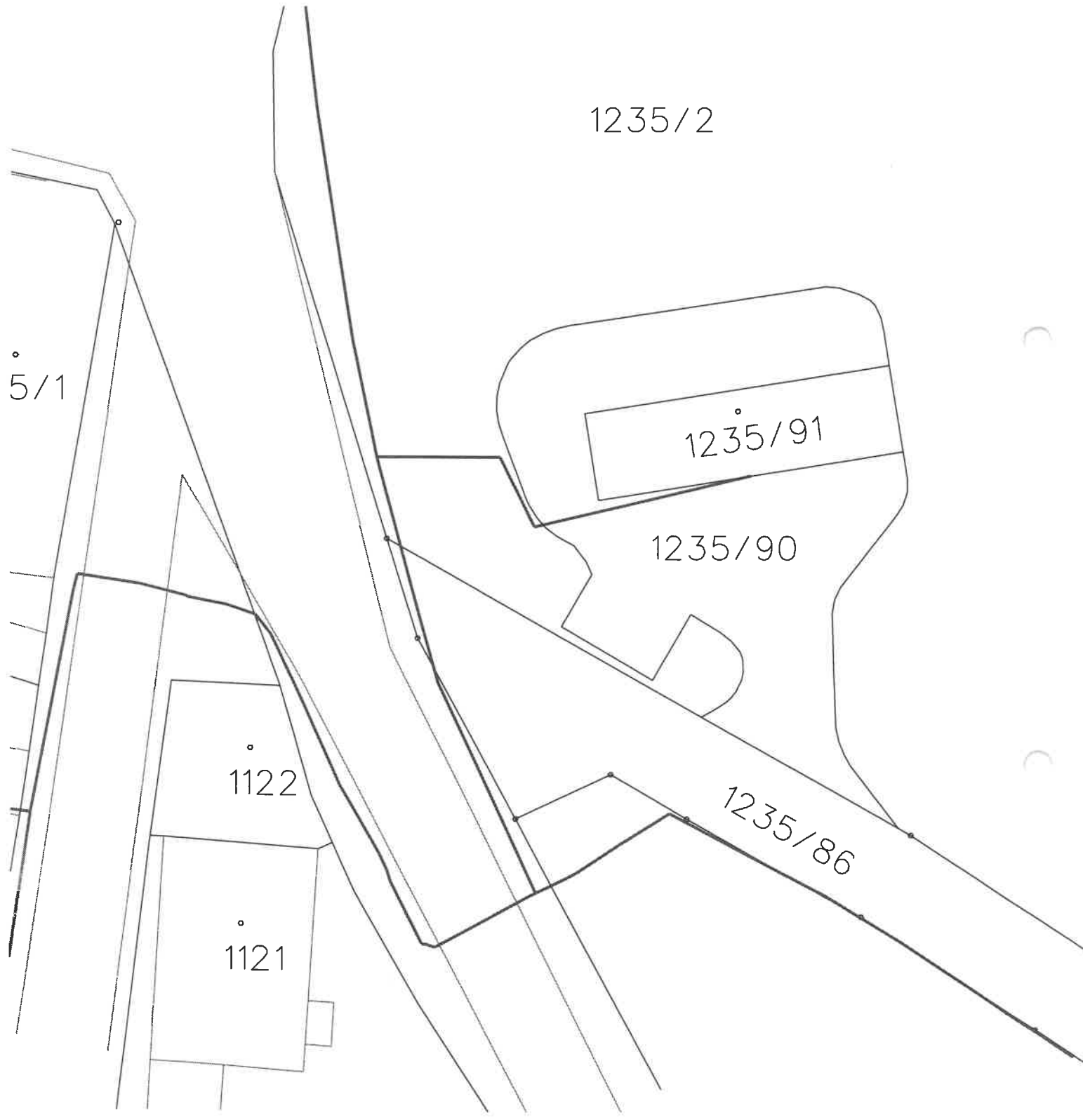
 a-net Liberec s.r.o.
tel.: 484 800 300
www.anetliberec.cz info@anetliberec.cz
Hradební 654/32 Liberec VI - Rochlice
IČ: 28687965 s DIČ: CZ28687965

1.10.2021

Vyřizuje: Ing. Petr Štěpančíč

+ 420 608 533 005

stepancic@anetliberec.cz



1235/2

5/1

1235/91

1235/90

1122

1121

1235/86

Doručovací adresa:

Ing. Ladislav Fuchs
Wintrova 486/14
460 01 Liberec

Fakturační adresa:

Ing. Ladislav Fuchs
Wintrova 486/14
460 01 Liberec
IČ: 49895508
DIČ:

Vyjádření k projektové dokumentaci pro akci:

Zvýšení bezpečnosti dopravy v Liberci – Křižovatka U Močálu x Na Žižkově

Při realizaci výše uvedené akce **dojde ke střetu** se sítěmi elektronických komunikací společnosti Cerberos s.r.o., jejichž existence a poloha je zakreslena v příloženém výřezu/výřezech z účelové mapy komunikační sítě společnosti Cerberos s.r.o. Ochranné pásmo SEK je v souladu s ustanovením § 102 zákona č. 127/2005 Sb., o elektronických komunikacích a o změně některých souvisejících zákonů stanoveno rozsahem 1,5 m po stranách krajního vedení SEK a není v příloženém výřezu/výřezech z účelové mapy vyznačeno (dále jen Ochranné pásmo).

Se záměrem **souhlasíme** za dodržení podmínek uvedených v tomto vyjádření.

V případě požadavku na vytyčení SEK kontaktujte pracoviště zajišťující vytyčování a objednávku zašlete na adresu: Cerberos s.r.o., Rumunská 655/9, Liberec 4, 460 01, nebo emailem na adresu: vyjadreni@cerberos.cz
Pracovník ochrany sítě (POS) – Radan Jareš, tel.: 774 486 726.

- V případě nutnosti přeložení SEK požaduje společnost Cerberos s.r.o. být přizvána k projednávání realizační dokumentace včetně spolupráce na dalším stupni projektové dokumentace.
- Přeložení SEK zajistí stavebník/subjekt, který vyvolal překládku SEK.

Všeobecné podmínky ochrany SEK společnosti Cerberos s.r.o.

- Stavebník, nebo jím pověřená třetí osoba, je povinen při provádění jakýchkoliv činností, zejména stavebních nebo jiných prací, při odstraňování havárií a projektování staveb, řídit se platnými právními předpisy, technickými a odbornými normami (včetně doporučených), správnou praxí v oboru stavebnictví a technologickými postupy a učinit veškerá opatření nezbytná k tomu, aby nedošlo k poškození nebo ohrožení sítě elektronických komunikací ve vlastnictví společnosti Cerberos s.r.o. a je výslovně srozuměn s tím, že SEK jsou součástí veřejné komunikační sítě, jsou zajišťovány ve veřejném zájmu a jsou chráněny právními předpisy.
- Při jakékoliv činnosti v blízkosti vedení SEK je stavebník, nebo jím pověřená třetí osoba, povinen respektovat ochranné pásmo SEK tak, aby nedošlo k poškození nebo zamezení přístupu k SEK. Při jakékoliv činnosti ve

vzdálenosti menší než 1 m od krajního vedení vyznačené trasy podzemního vedení SEK (dále jen PVSEK) nesmí používat mechanizačních prostředků a nevhodného nářadí.

- Pro případ porušení kterékoliv z povinností stavebníka, nebo jím pověřené třetí osoby, založené Všeobecnými podmínkami ochrany SEK společnosti Cerberos s.r.o. je stavebník, nebo jím pověřená třetí osoba, odpovědný za veškeré náklady a škody, které společnosti Cerberos s.r.o. vzniknou porušením jeho povinností.
- Započetí činnosti je stavebník, nebo jím pověřená třetí osoba, povinen oznámit POS.
- Před započítáním zemních prací či jakékoliv jiné činnosti je stavebník, nebo jím pověřená třetí osoba, povinen zajistit vyznačení tras PVSEK na terénu dle polohopisné dokumentace. S vyznačenou trasou PVSEK prokazatelně seznámí všechny osoby, které budou nebo by mohly činnosti provádět.
- Stavebník, nebo jím pověřená třetí osoba, není oprávněn na trase PVSEK (včetně ochranného pásma) jakkoliv měnit niveletu terénu, vysazovat trvalé porosty ani měnit rozsah a konstrukci zpevněných ploch (např. komunikací, parkovišť, vjezdů aj.).
- Stavebník, nebo jím pověřená třetí osoba, je povinen každé poškození či krádež SEK neprodleně od okamžiku zjištění takové skutečnosti, oznámit POS.
- Na pracoviště POS se obraťte i v průběhu stavby pokaždé, když je nutné řešit střet stavby se SEK:
774 486 726 – Radan Jareš

Toto *Vyjádření* je platné pouze pro území a rozsah prací vyznačených v dokumentaci předložené žadatelem a potvrzené zaměstnancem společnosti Cerberos s.r.o., nebo pro jiný účel, který byl uveden v *Žádosti* o vydání *Vyjádření*.

Nové Vyjádření je nutné si vyžádat: při uplynutí doby platnosti *Vyjádření*, při změně rozsahu vymezeného území stavby, při změně rozsahu prací, při změně účelu (uvedeného v *Žádosti*), při změně stupně plánovací nebo projektové přípravy, při změně územního rozhodnutí, stavebního povolení, nebo při prodloužení, či ukončení platnosti těchto dokladů.

Žadatel se svým podpisem zavazuje, že nebude poskytnuté informace a data neoprávněně rozmnožovat, rozšiřovat, pronajímat, či půjčovat bez souhlasu poskytovatele, a že jím poskytnuté údaje jsou pravdivé.

Prohlašujeme, že žadateli byly pro zájmové území poskytnuty informace z veškeré dokumentace podzemních vedení komunikační sítě evidované u společnosti Cerberos s.r.o.

Upozorňujeme na nutnou kontrolu našich rozvodů naším pracovníkem po provedení výkopů a pokládky ještě před zasypáním, jedná se o nutný požadavek, bez kterého souhlas pozbývá platností!

Vyjádření vydáno dne 24.9.2021

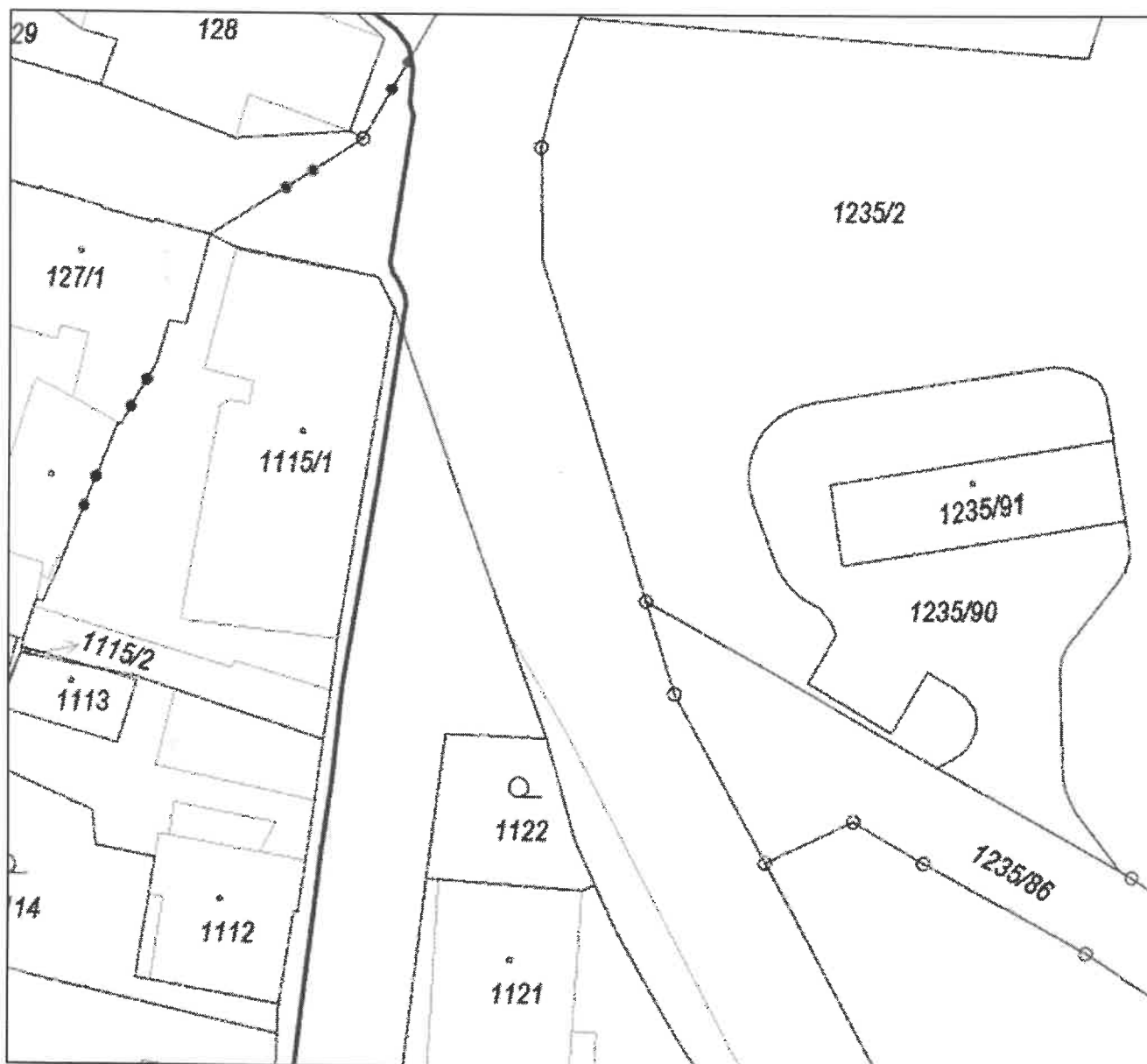
Vyjádření má platnost 12 měsíců od data vydání



Jareš Radan
Cerberos s.r.o.

Zákres trasy optického kabelu pro akci:

Zvýšení bezpečnosti dopravy v Liberci – Křižovatka U Močálu x Na Žižkově



CERBEROS s.r.o.

C 200484 vedená u Městského soudu v Praze, IČ: 24237744, DIČ: CZ24237744, číslo účtu: 35-5709240207/0100

Pobočka Mladá Boleslav: Blahoslavova 184, 293 01 Mladá Boleslav, tel.: 326 100 001, e-mail: infomb@cerberos.cz

Pobočka Liberec: Palác Syner - 2. patro, Rumunská 655/9, 460 01 Liberec, tel.: 486 100 001, e-mail: info@cerberos.cz



INTERNET



TELEVIZE



TELEFON

www.cerberos.cz

SOUHLAS S UMÍSTĚNÍM, POVOLENÍM A REALIZACÍ STAVBY

podle ust. § 86 odst. 2 nebo § 110 odst. 2, popř. § 94l odst.2 a § 184a zákona č. 183/2006 Sb., o územním plánování a stavebním řádu (stavební zákon), ve znění pozdějších předpisů

Stavba	:	Zvýšení bezpečnosti dopravy v Liberci – křižovatka U Močálu x Na Žižkově
Investor (stavebník)	:	Statutární město Liberec nám.Dr.E.Beneše 1, 460 59 Liberec 1
IČ	:	002 62 978
Jméno a příjmení	:	<u>Naděžda Brojerová</u>
datum narození	:	
bytem	:	<u>Na Žižkově 265/53, 460 02 Liberec VI - Rochlice</u>

tímto prohlašuje, že je vlastníkem pozemkové parcely p.č. **1166** v k.ú. Rochlice u Liberce, který je zapsán u Katastrálního úřadu pro Liberecký kraj, Katastrální pracoviště Liberec na LV č. 299, obec Liberec.

Dále prohlašuje, že souhlasí s tím, aby na výše uvedeném pozemku, popř. jeho části, byla umístěna, povolena a realizována stavba **Zvýšení bezpečnosti dopravy v Liberci – křižovatka U Močálu x Na Žižkově** v rozsahu (specifikace stavby - její části):

Stručný popis stavby

Jedná se o úpravu stávající stavby dopravní infrastruktury. Propojení jednotlivých městských částí s centrem města Liberec. Obsahem navržené stavební úpravy křižovatky ul. U Močálu a Na Žižkově a je zlepšení dopravně – provozních i stavebních parametrů uvedené křižovatky z hlediska průjezdnosti, rozhledových poměrů a zvýšení bezpečnosti všech účastníků silničního provozu.

Stavba je řešena v rámci pěti stavebních objektů (SO). Výše uvedená pozemková parcela je dotčena stavebními objekty SO 102 Komunikace pro pěší a SO 251 Oprava opěrné zdi.

SO 102 Komunikace pro pěší

V rámci stavebního objektu dojde k doplnění nového chodníku v ul. U Močálu a k obnově stávajících chodníků v ul. Na Žižkově. Nový chodník je navržen po pravé straně komunikace v ul. U Močálu. Jedná se o propojení chodníků v ul. Na Žižkově a v ul. Dělnická.

Dále budou nově provedena bezbariérová nástupiště, a to pro oba směry jízdy. Bude sjednocena šířka chodníků, včetně výměny jejich konstrukce. V ul. na Žižkově je navrženo místo pro přecházení, stejně tak jako v ul. Dělnické. Nově je provedeno schodiště jež je spojnicí pro pěší mezi ulicemi U Močálu a Dělnická/Červeného. Konstrukce je navržena s opěrnými zdmi z gabionů. Samotná konstrukce jednotlivých stupňů pak z betonové dlažby a obrubníků.

Základní parametry a rozměry navržené stavby:

- celková délka upravovaných chodníků – 523 m
- celková délka nástupiště – 19 m

- šířka chodníku – min. 2,00 m
- šířka nástupiště – 2,50 m
- šířka míst pro přecházení – 3,00 m
- plocha konstrukce chodníků (vč. nástupišť a prvků pro OSSPO) – 1025 m²
- plocha upravovaných vjezdů – 206 m²
- plocha zeleně – 727 m²

SO 251 Opěrná zeď

Jedná se o opravu stávající kamenné zdi, která je zároveň podezdívkou oplocení. Stávající zeď bude kompletně odstraněna, včetně základu a bude v celé délce nahrazena betonovou tížnou zdí z prostého betonu se svislým lícem a s kamenným obkladem. Na železobetonové římsce bude osazen kovový plot (není předmětem této stavby). Výška opěrné zdi je 0,96 – 2,52m a délka vlní opěrné zdi je 39,45m.

Stavba, resp. její výše popsaná část, bude realizována podle projektové dokumentace vypracované společností MDI plan s.r.o., IČ 054 44 314, se sídlem Gen. Svobody 25/108, 460 01 Liberec XII – Staré Pavlovice, pod zak. č. 2021-008 z 06/2021 .

Tento souhlas se vydává ke společnému řízení a byl učiněn na základě výše citované projektové dokumentace stavby, jejíž součástí je i situační výkres s vyznačeným souhlasem , jehož výtah/výřez je součástí tohoto souhlasu .

V daném případě je pozemek ve vašem vlastnictví dotčen výše uvedenou stavbou. Jedná se o trvalý zábor pozemku v rozsahu celkem cca 12 m², který je nutný pro realizaci stavby. Dotčení pozemku je nezbytné a minimální. Rozsah trvalého záboru je patrný z přiloženého výtahu ze záborového elaborátu – tabulky záboru.

Po dokončení stavby bude předmětný pozemek, případně jeho část, kromě nově vybudované stavby, uveden do původního stavu a navrácen.

Statutární město Liberec, jako investor a budoucí vlastník stavby, se zavazuje, že nejpozději před podáním žádosti o vydání kolaudačního rozhodnutí bude s vlastníkem nemovitosti uzavřena smlouva řešící otázky majetkoprávního vypořádání části pozemku – trvalého záboru, který je dotčen stavbou (např. uzavření kupní smlouvy, smlouvy o zřízení služebnosti, směnné smlouvy a pod..).

Souhlas je učiněn svobodně a vážně, určitě a srozumitelně, z vlastní vůle bez jakéhokoliv nátlaku, s vědomím všech důsledků pro nás i naše právní nástupce.

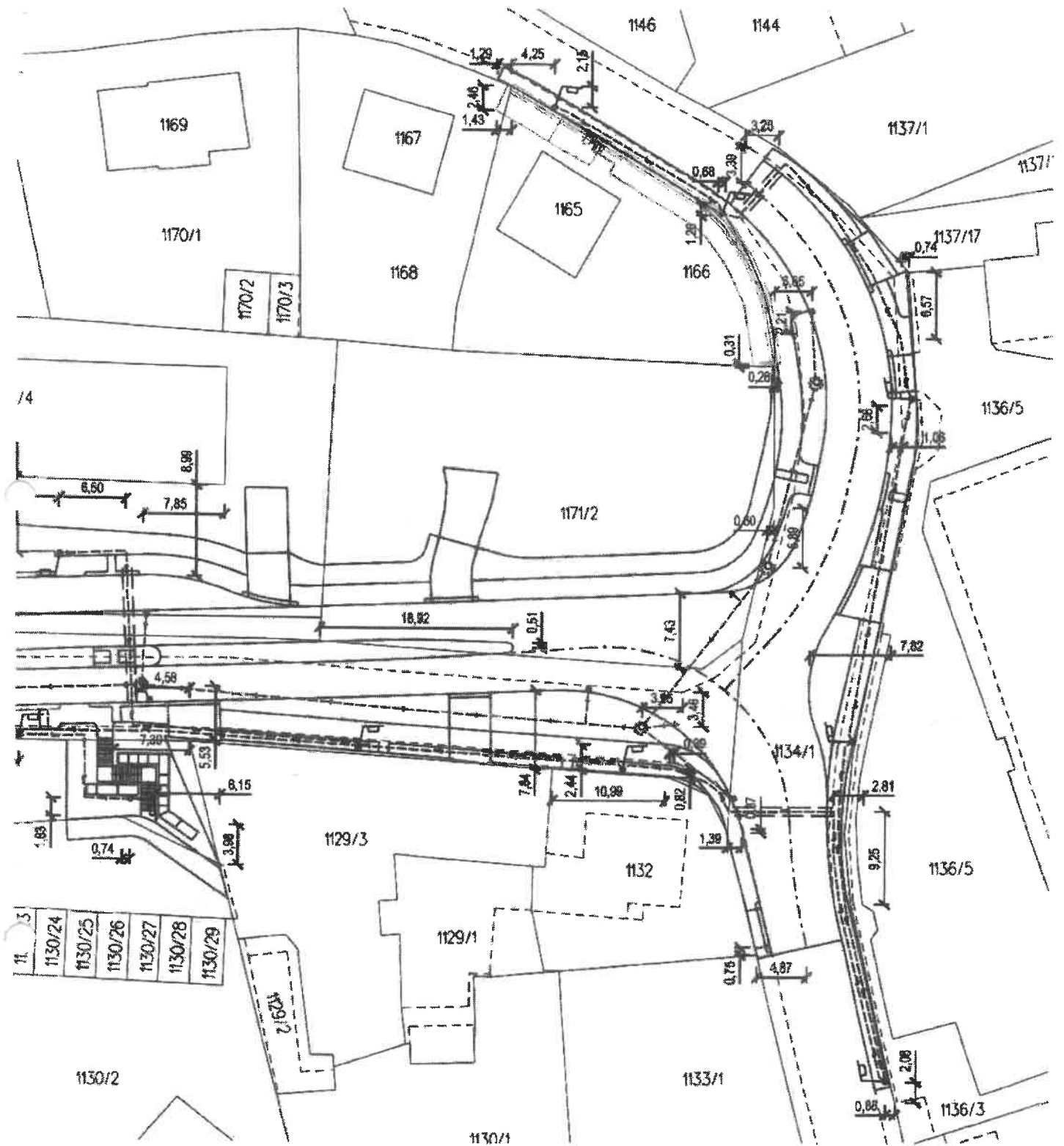
V LIBERCI dne 5.11.2021 .

Naděžda Brojerová
jméno

Naděžda Brojerová
podpis

Příloha:

- katastrální situační výkres se souhlasem_výtah
- tabulka záboru_výtah



Naděžda Brojerová, datum narození 9.9.1957, bytem Na Žižkově 265/53, 460 06 Liberec VI - Rochlice

dle ustanovení §184a zákona č. 183/2006 Sb. o územním plánování a stavebním řádu, ve znění pozdějších předpisů, **SOUHLASÍ** s umístěním, povolením a realizací stavebního záměru v souladu s tímto situačním výkresem, na pozemku p.č.1166, v k.ú. Rochlice u Liberce.

NADĚŽDA BROJEROVÁ Projizová

 jméno a podpis

Kraj:	Středočeský	Okres:	Liberec	Adresa:	Zvýšená imunitní síť dělníků v Liberci - Křesomilova U Mladců a Na Žitavě společná pozemní
Obec:	Liberec	Katastrální území:	Rochlice u Liberce	ZAK. číslo:	2021-008
				Číslo:	0990

Pod. č.	K.ú.	Parcelní číslo dle KN	VÝMĚRA ZE SOUBORU PARCEL				Druh pozemku	Způsob využití pozemku	ZPF/LPF	Chráněné území	LV	Vlastník	Kód BPEJ (Výměra pozemku)	ZABOR POZEMKU				Káseň	Jiné zápis	Stavění objekt	Typ řízení	
			Výměra m ²	---	---	---								Výměra m ²	Trvalý m ²	do 1 roku m ²	nad 1 rok m ²					Všechno m ²
	Rochlice u Liberce	1166	480	---	---	---	---	ZPF	---	299	Naděžda Brojarová, Na Žitavě 206/83, 480 06 Liberec VI - Rochlice	83544	12	12	---	---	---	SO 102; SO 261	DUSP			
SOUČET													12									

SOUHLAS S UMÍSTĚNÍM, POVOLENÍM A REALIZACÍ STAVBY

podle ust. § 86 odst. 2 nebo § 110 odst. 2, popř. § 94l odst. 2 a § 184a zákona č. 183/2006 Sb., o územním plánování a stavebním řádu (stavební zákon), ve znění pozdějších předpisů

Stavba	:	Zvýšení bezpečnosti dopravy v Liberci – křižovatka U Močálu x Na Žižkově
Investor (stavebník)	:	Statutární město Liberec nám. Dr. E. Beneše 1, 460 59 Liberec 1
IČ	:	002 62 978
Název	:	TENIS ROCHLICE s.r.o.
IČ	:	254 36 627
se sídlem	:	Mokrý 240, 460 01 Liberec XXXIII - Machnín
zastoupená	:	paní Naděždou Turkovou - jednatelkou

tímto prohlašuje, že mu svědčí příslušnost hospodařit k pozemkové parcele p.č. **1136/5** v k.ú. Rochlice u Liberce, který je zapsán u Katastrálního úřadu pro Liberecký kraj, Katastrální pracoviště Liberec na LV č. 2840, obec Liberec.

Dále prohlašuje, že souhlasí s tím, aby na výše uvedeném pozemku, popř. jeho části, byla umístěna, povolena a realizována stavba **Zvýšení bezpečnosti dopravy v Liberci – křižovatka U Močálu x Na Žižkově** v rozsahu (specifikace stavby - její části):

Stručný popis stavby

Jedná se o úpravu stávající stavby dopravní infrastruktury. Propojení jednotlivých městských částí s centrem města Liberec. Obsahem navržené stavební úpravy křižovatky ul. U Močálu a Na Žižkově a je zlepšení dopravně – provozních i stavebních parametrů uvedené křižovatky z hlediska průjezdnosti, rozhledových poměrů a zvýšení bezpečnosti všech účastníků silničního provozu.

Stavba je řešena v rámci pěti stavebních objektů (SO). Výše uvedená pozemková parcela je dotčena stavebním objektem SO 102 Komunikace pro pěší.

SO 102 Komunikace pro pěší

V rámci stavebního objektu dojde k doplnění nového chodníku v ul. U Močálu a k obnově stávajících chodníků v ul. Na Žižkově. Nový chodník je navržen po pravé straně komunikace v ul. U Močálu. Jedná se o propojení chodníků v ul. Na Žižkově a v ul. Dělnická.

Dále budou nově provedena bezbariérová nástupiště, a to pro oba směry jízdy. Bude sjednocena šířka chodníků, včetně výměny jejich konstrukce. V ul. na Žižkově je navrženo místo pro přecházení, stejně tak jako v ul. Dělnické. Nově je provedeno schodiště jež je spojnicí pro pěší mezi ulicemi U Močálu a Dělnická/Cerveného. Konstrukce je navržena s opěrnými zdmi z gabionů. Samotná konstrukce jednotlivých stupňů pak z betonové dlažby a obrubníků.

Základní parametry a rozměry navržené stavby:

- celková délka upravovaných chodníků – 523 m
- celková délka nástupiště – 19 m

- šířka chodníku – min. 2,00 m
- šířka nástupiště – 2,50 m
- šířka míst pro přecházení – 3,00 m
- plocha konstrukce chodníků (vč. nástupišť a prvků pro OSSPO) – 1025 m²
- plocha upravovaných vjezdů – 206 m²
- plocha zeleně – 727 m²

Stavba, resp. její výše popsaná část, bude realizována podle projektové dokumentace vypracované společností MDI plan s.r.o., IČ 054 44 314, se sídlem Gen. Svobody 25/108, 460 01 Liberec XII – Staré Pavlovice, pod zak. č. 2021-008 z 06/2021 .

Tento souhlas se vydává ke společnému řízení a byl učiněn na základě výše citované projektové dokumentace stavby, jejíž součástí je i situační výkres s vyznačeným souhlasem , jehož výtah/výřez je součástí tohoto souhlasu .

V daném případě je pozemek ve vlastnictví vaší organizace dotčen výše uvedenou stavbou. Jedná se o dočasný zábor pozemku v rozsahu celkem cca 3 m², který je nutný pro realizaci stavby. Dotčení pozemku je nezbytné a minimální. Rozsah dočasného záboru je patrný z přiloženého výtahu ze záborového elaborátu – tabulky záboru.

Po dokončení stavby bude předmětný pozemek, případně jeho část, kromě nově vybudované stavby, uveden do původního stavu a navrácen.

Souhlas je učiněn svobodně a vážně, určitě a srozumitelně, z vlastní vůle bez jakéhokoliv nátlaku, s vědomím všech důsledků pro nás i naše právní nástupce.

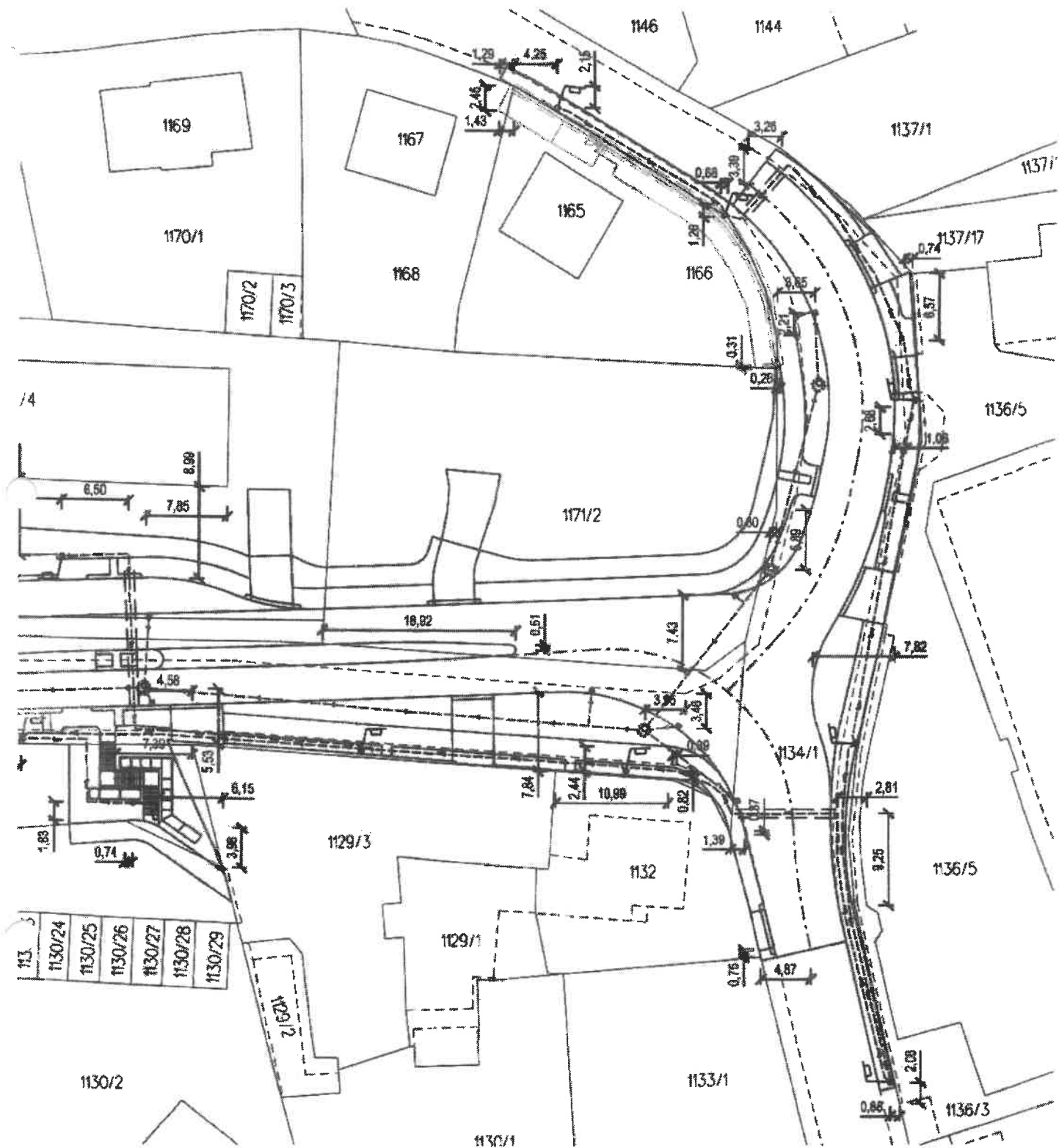
v LIBERCI dne 17.11.2021

Naděžda Turková - jednatel
jméno

M.
TĚNIS ROCHLICE s.r.o.
MOKRA 240. 460 01 LIBEREC 23
IČ: 25436627 DIČ: CZ25436627
OR KS ÚSTĚNÁD LABEM C 18298
podpis

Příloha:

- katastrální situační výkres se souhlasem_výtah
- tabulka záboru_výtah



TENIS ROCHLICE s.r.o., IČ 25436627 , se sídlem Mokrá 240, 460 01 Liberec XXXIII - Machnín

dle ustanovení §184a zákona č. 183/2006 Sb. o územním plánování a stavebním řádu, ve znění pozdějších předpisů, **SOUHLASÍ** s umístěním, povolením a realizací stavebního záměru v souladu s tímto situačním výkresem, na pozemku p.č.1136/5, v k.ú. Rochlice u Liberce.

M. T. J.

jméno, razítko a podpis

TENIS ROCHLICE s.r.o.
 MOKRÁ 240. 460 01 LIBEREC 23
 IČ: 25436627 · DIČ: CZ25436627
 OR KS ÚSTÍ NAD LABEM C 18298

Kraj	liberecký	Akce:	Zvýšení bezpečnosti dopravy v Liberci - Křižovatka U Mladého v Na Žitavě
Obec	Liberec	Zak. číslo:	2021-028
Katastrální území:	Rochlice u Liberce		

Pod. č.	k.ú.	VÝPIS ZE SOUPORU PARCEL												Typ řízení		
		Parcelní číslo dle KN	Výměra m2	Druh pozemku	Způsob využití pozemku	Chrástné území	LV	Vlastník	Kód BPEJ (výměra pozemku)	Výměra (m2)	ZABOR POZEMKU				Kácení	Starší objekt
											Trvalý m2	Dočasný do 1 roku m2	do 1 nad 1 roku m2			
	Rochlice u Liberce	1136/5	11 64	ostatní plocha	ostatní komunikace	---	2840	TENIS ROCHLICE s.r.o., Mokrá 240, 460 01 Liberec XXXIII - Mladší		0		3			SO 102	DUSP
SOUČET										9						