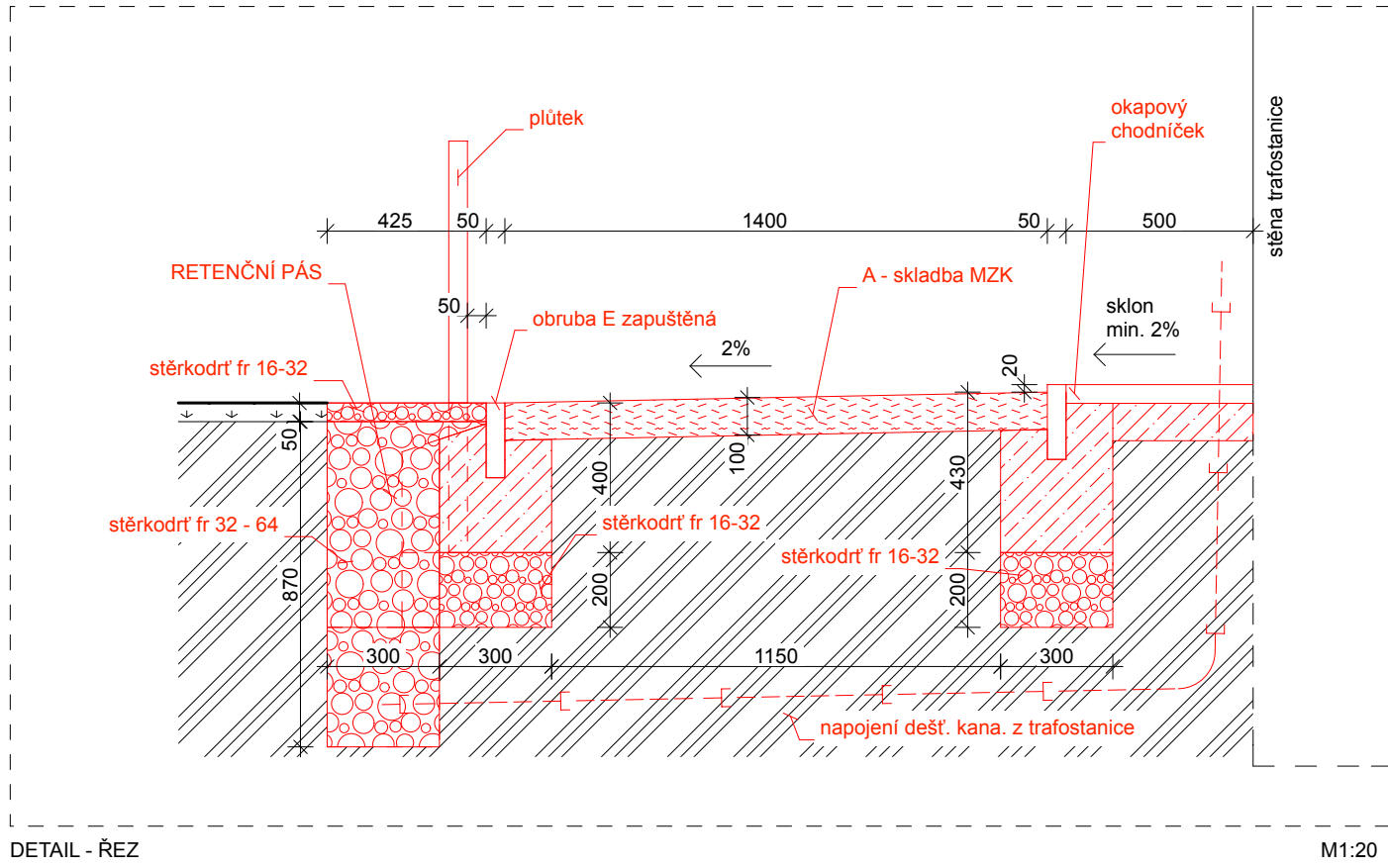
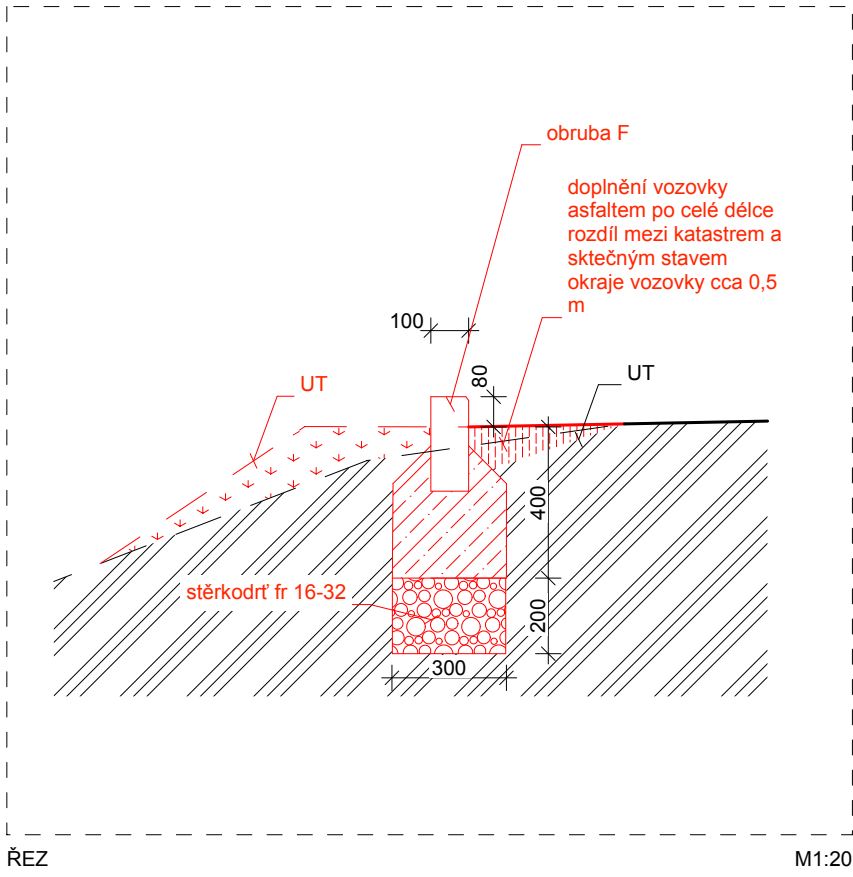


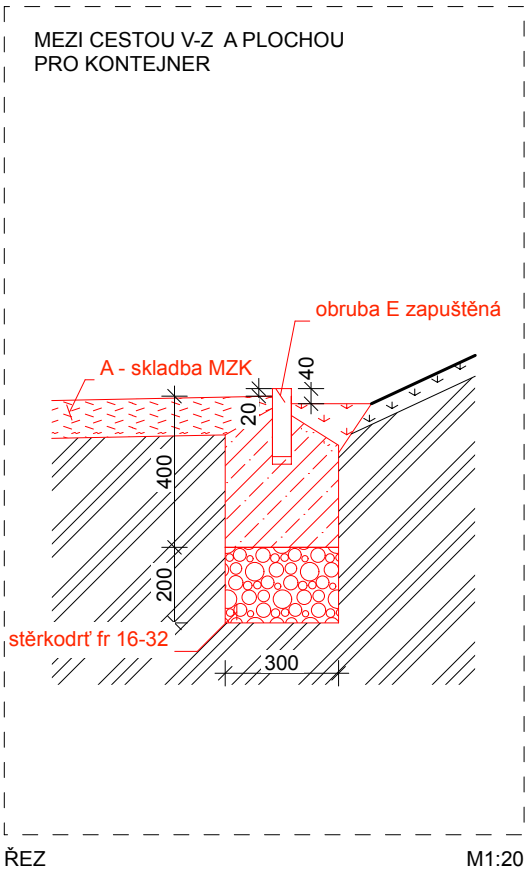
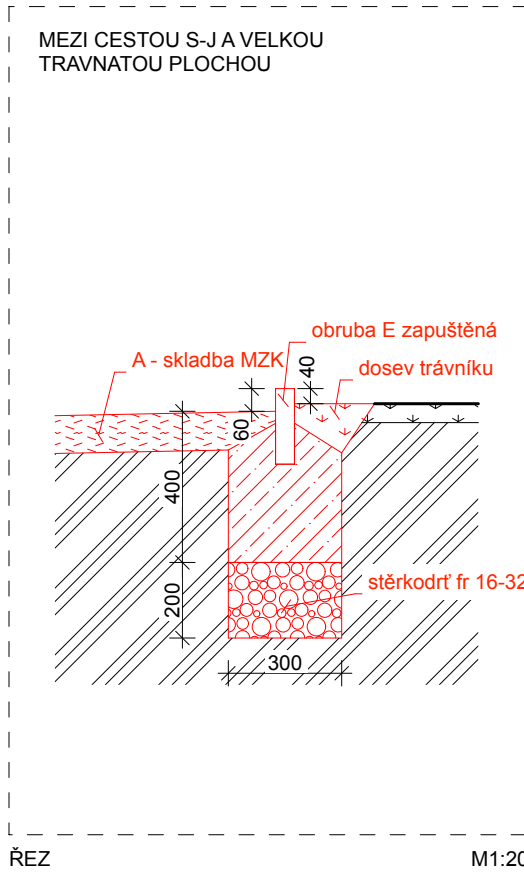
ŘEZ CESTOU MZK MEZI TRAFACOU A HŘIŠTĚM



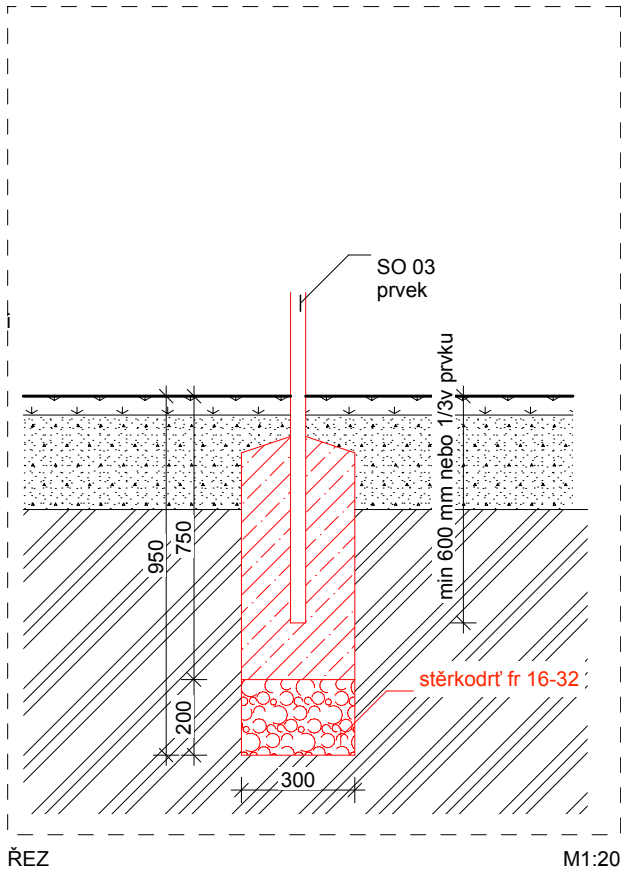
OBRUBA F - ULICE / PARK



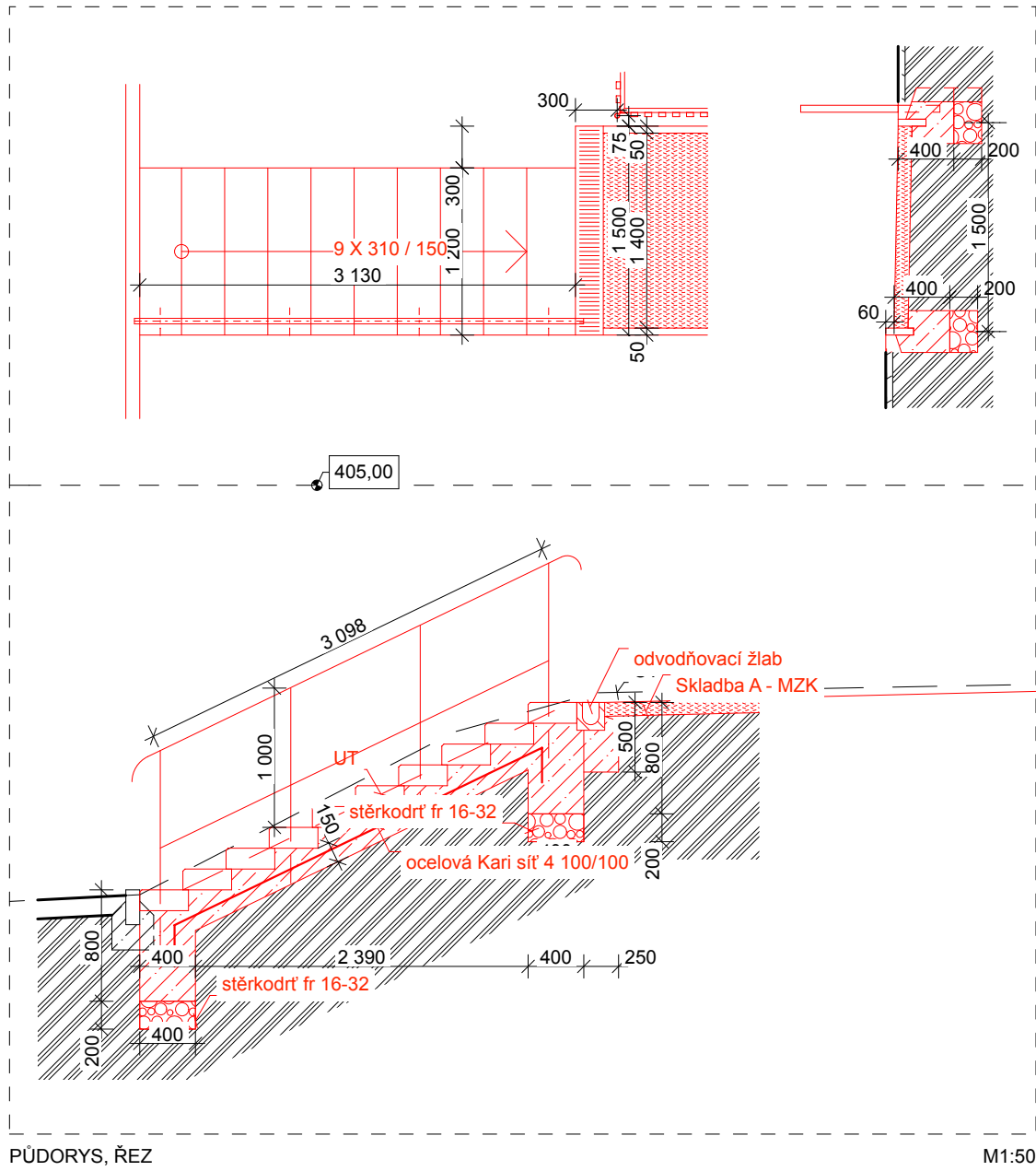
OBRUBA E - CESTA / TRÁVA



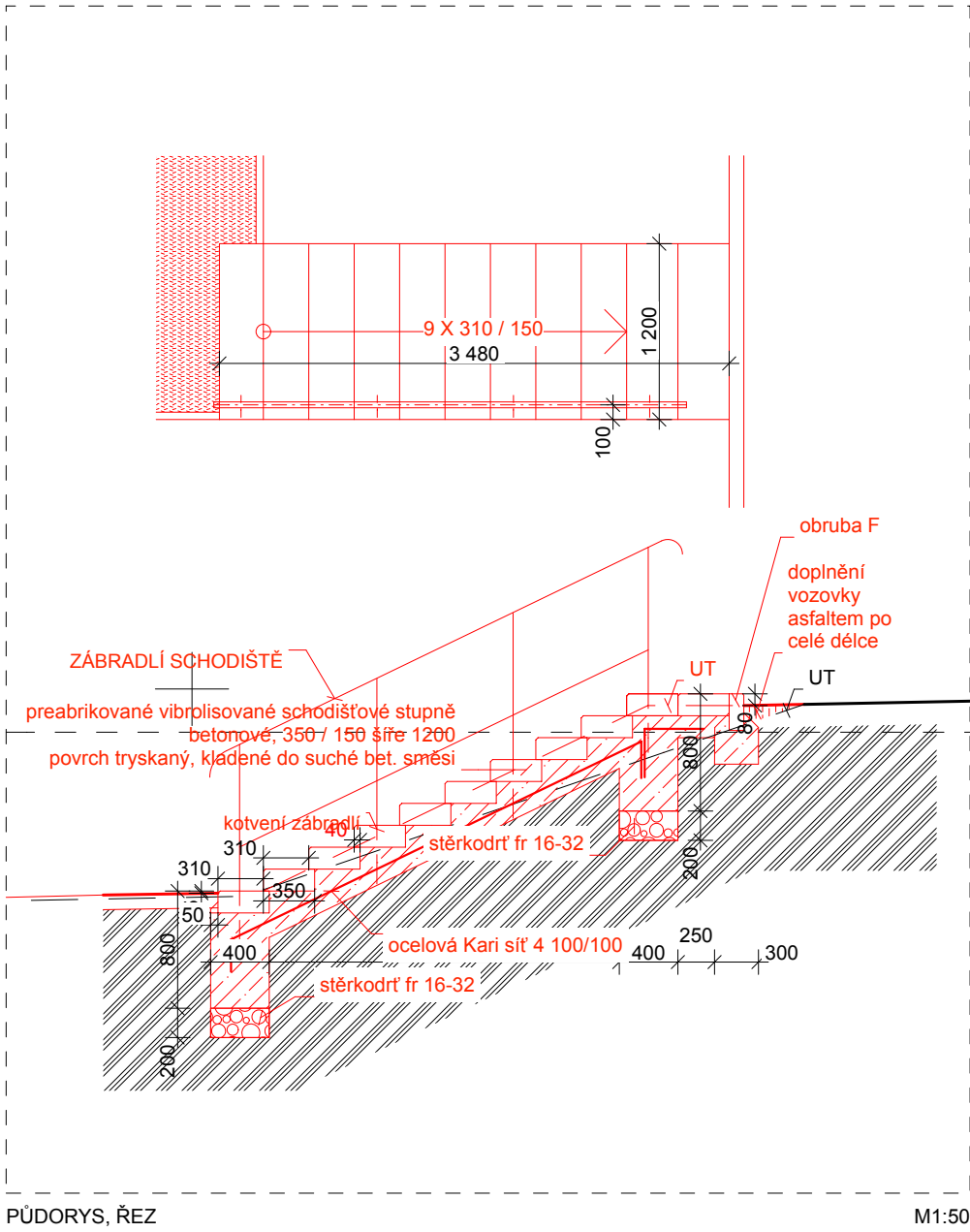
SO 03 - DETAIL KOTVENÍ TABULE A KOŠE



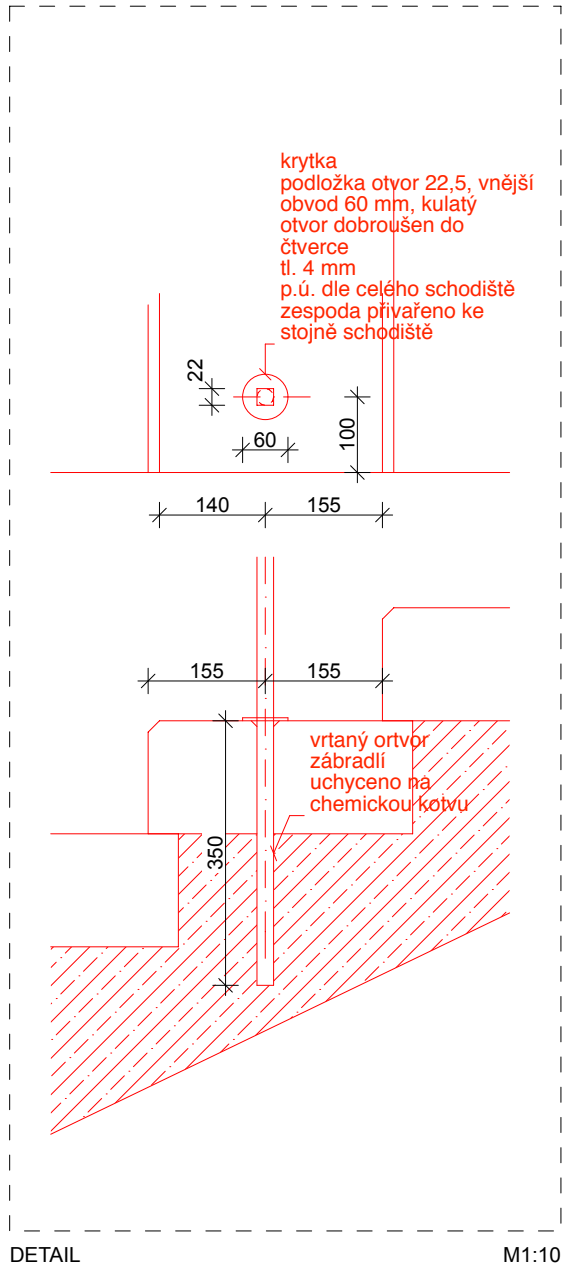
SPODNÍ SCHODIŠTĚ



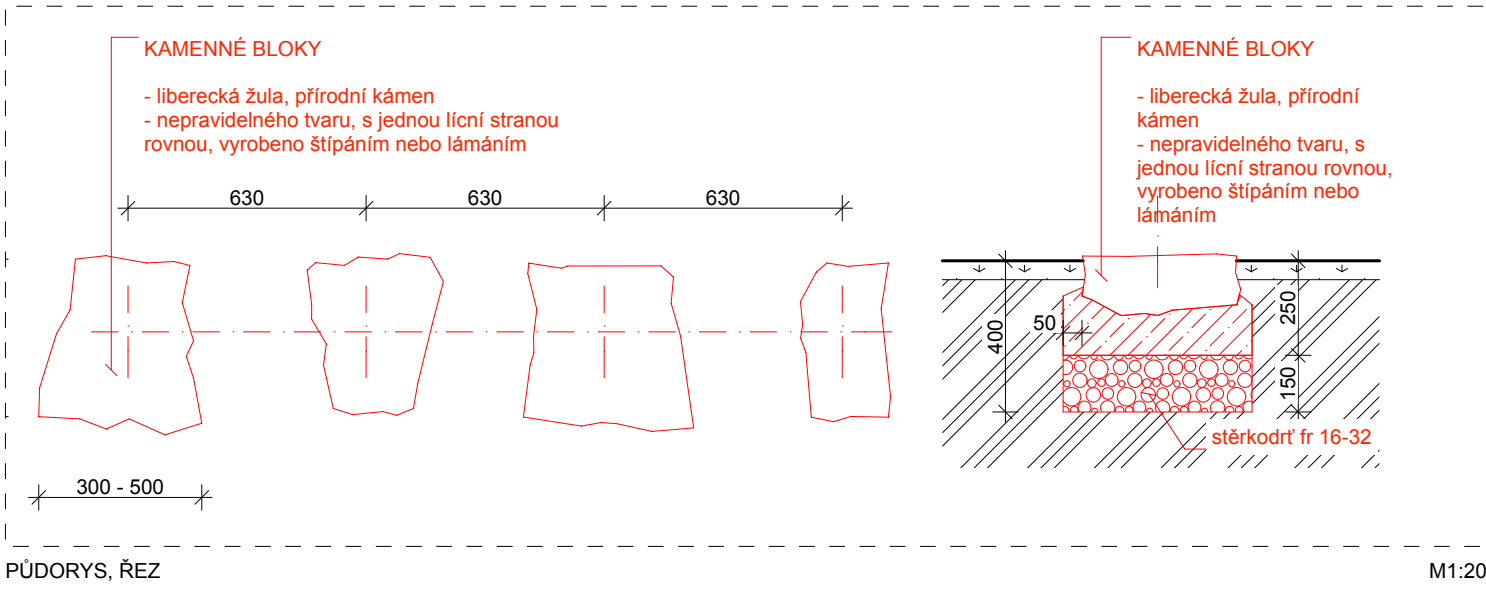
HORNÍ SCHODIŠTĚ



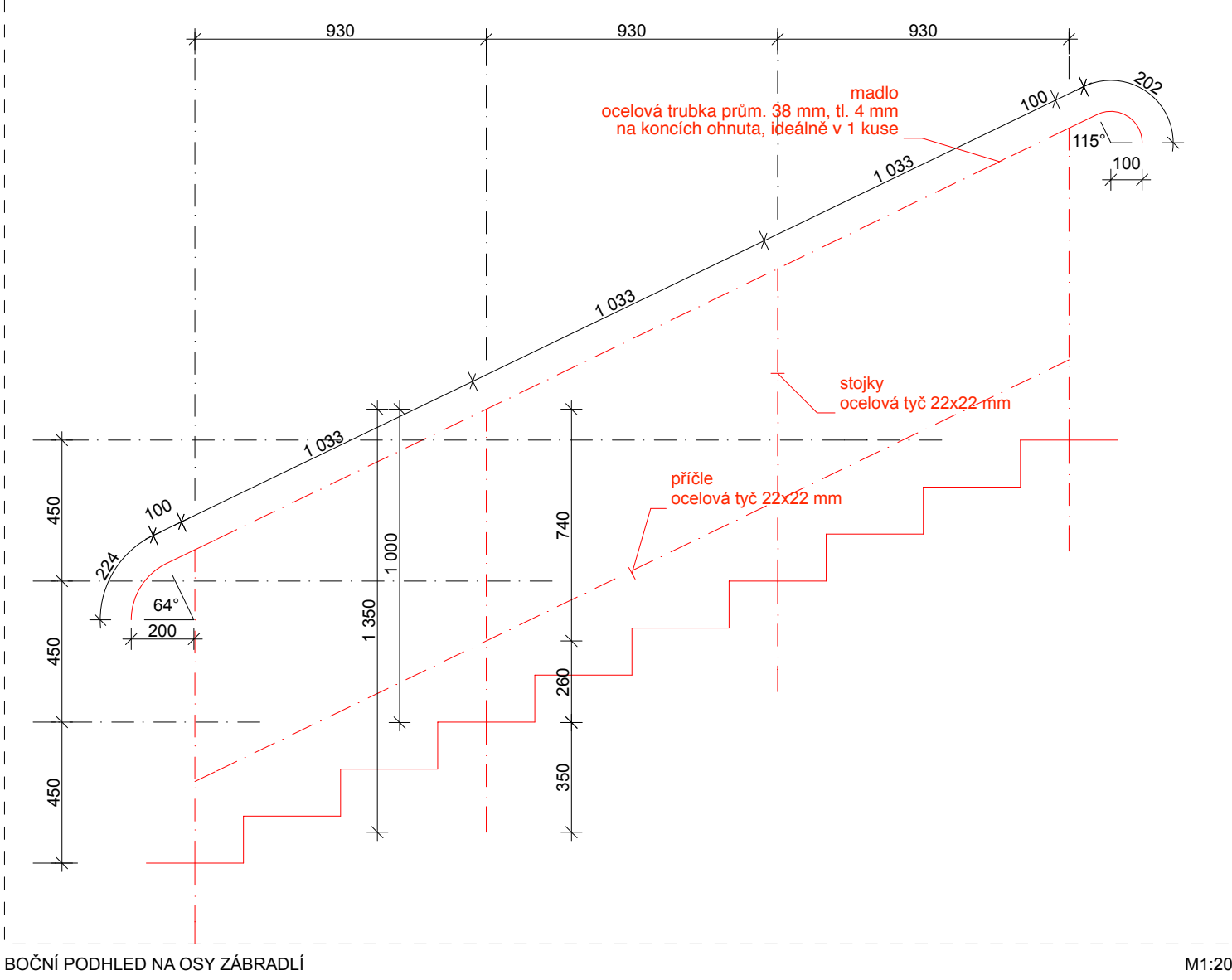
ZÁBRADLÍ - DETAIL



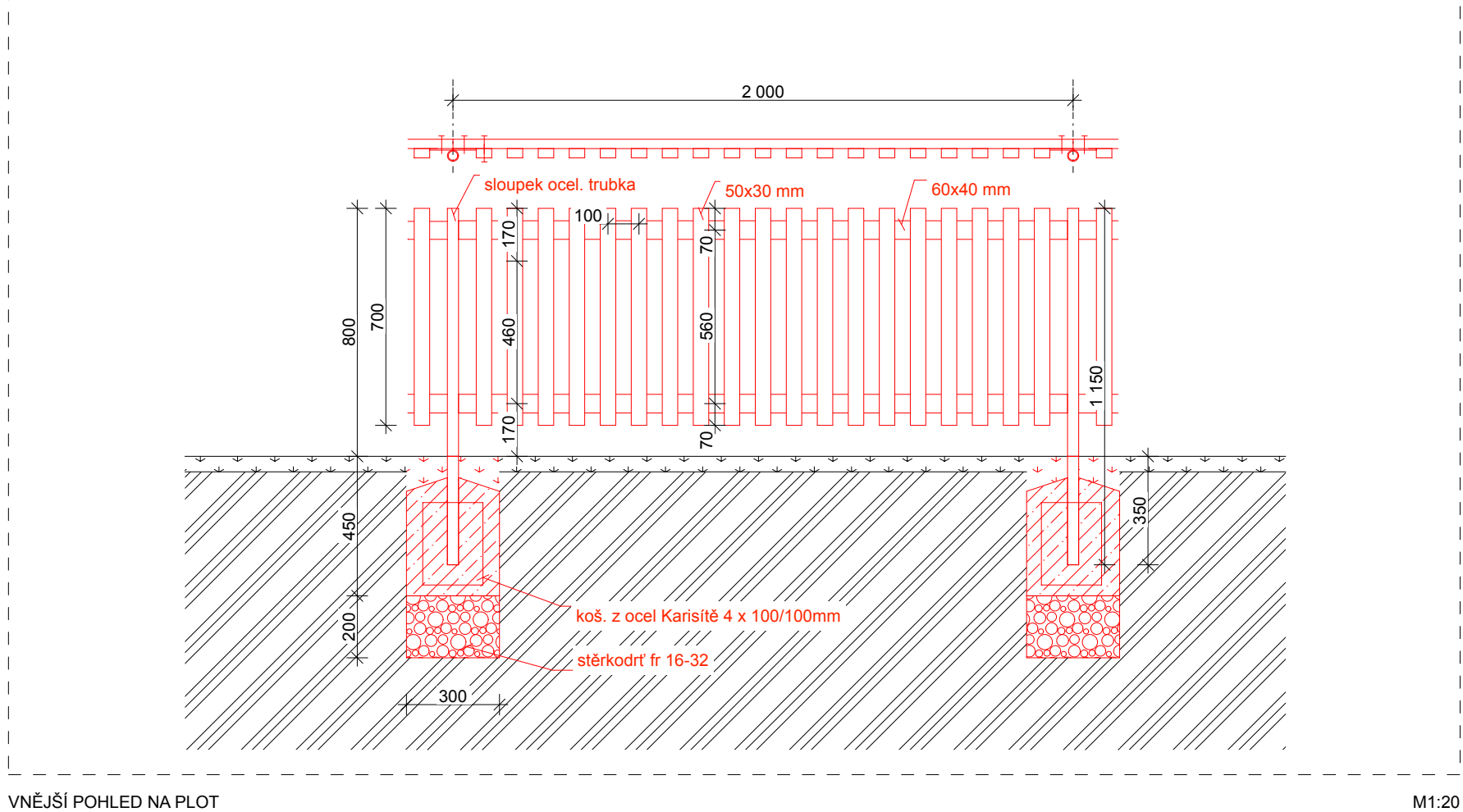
KAMENNÝ CHODNÍČEK



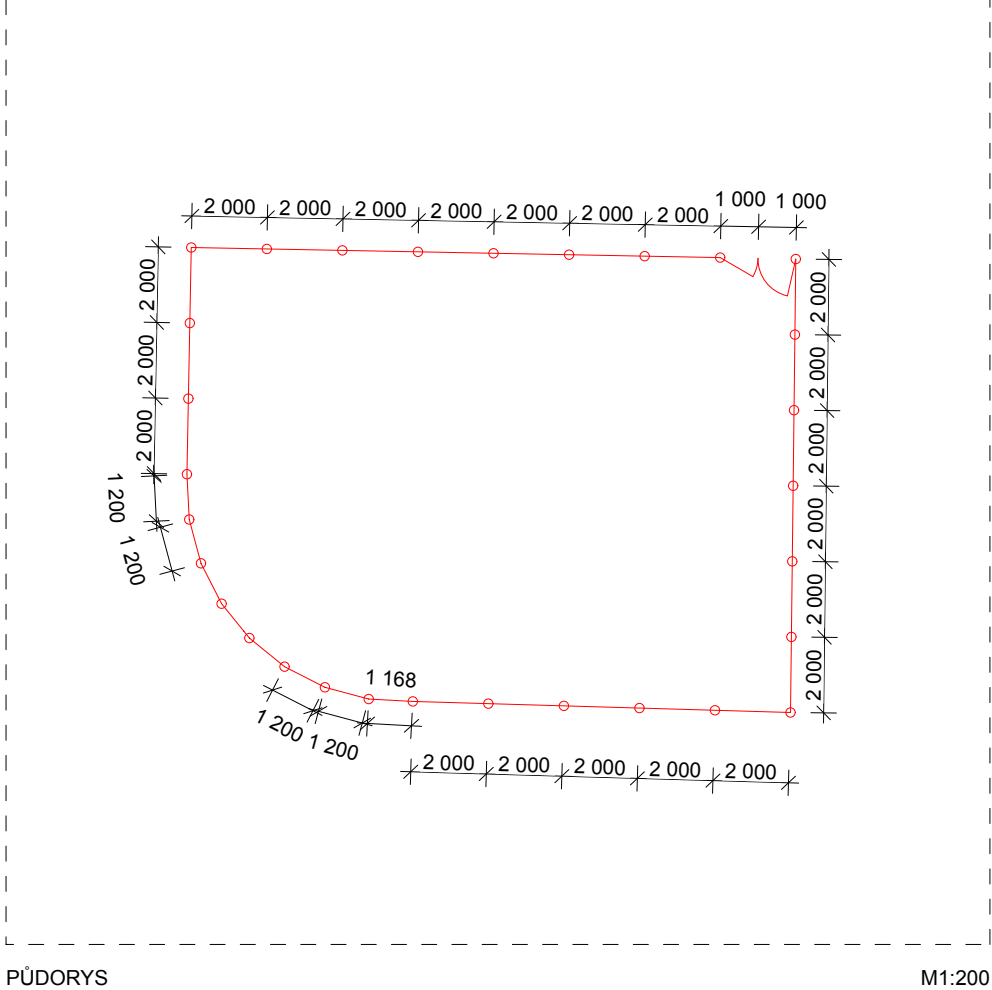
ZÁBRADLÍ



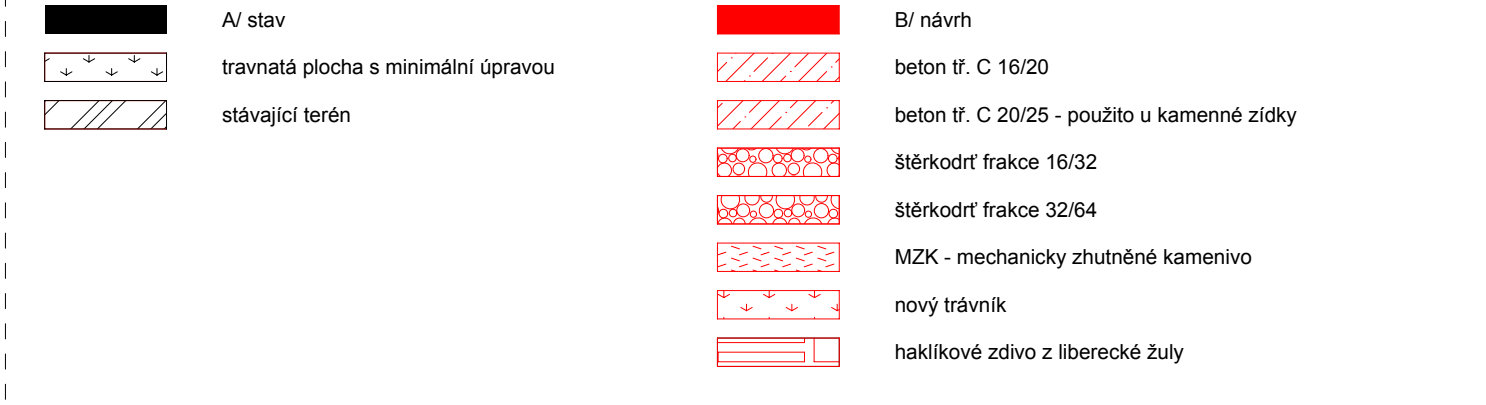
PLŮTEK



SCHEMA POLÍ PLŮTKU



LEGENDA PRVKŮ



PROJEKT: PARK HORNÍ KOPEČNÁ PARK V UL. HORNÍ KOPEČNÁ, LIBEREC VI - ROCHLICE PČ. 1282/2, 1134/2, KÚ, ROCHLICE U LIBERCE INVESTOR: STATUTÁRNÍ MĚSTO LIBEREC NÁM. DR. E. BENEŠE 1/1, 460 59 LIBEREC I - STARÉ MĚSTO ODB. EKOLOGIE A VEŘEJNÉHO PROSTORU	AUTOR, ZPRACOVATEL PROJEKTU: RE: ARCHITEKTI Ing. arch. Michal Kušmereký, Ing. arch. David Pavlišta, MgA. Ondřej Synek, Ing. arch. Jan Vlach, Ing. arch. Jiří Zid VYPRACOVAL: ING. ARCH. JIŘÍ ZID / AUTORIZACE ČKA 4453 ING. ARCH. JAN VLACH / AUTORIZACE ČKA 4422 WWW.REARCHITEKTI.CZ	PARE: STUPEN: DOKUMENTACE PRO PROVEDENÍ STAVBY	MĚŘITKO: ČÍSLO VÝKRESU: D.1
VÝKRES: DETAILY	DATUM: 27.06.16		