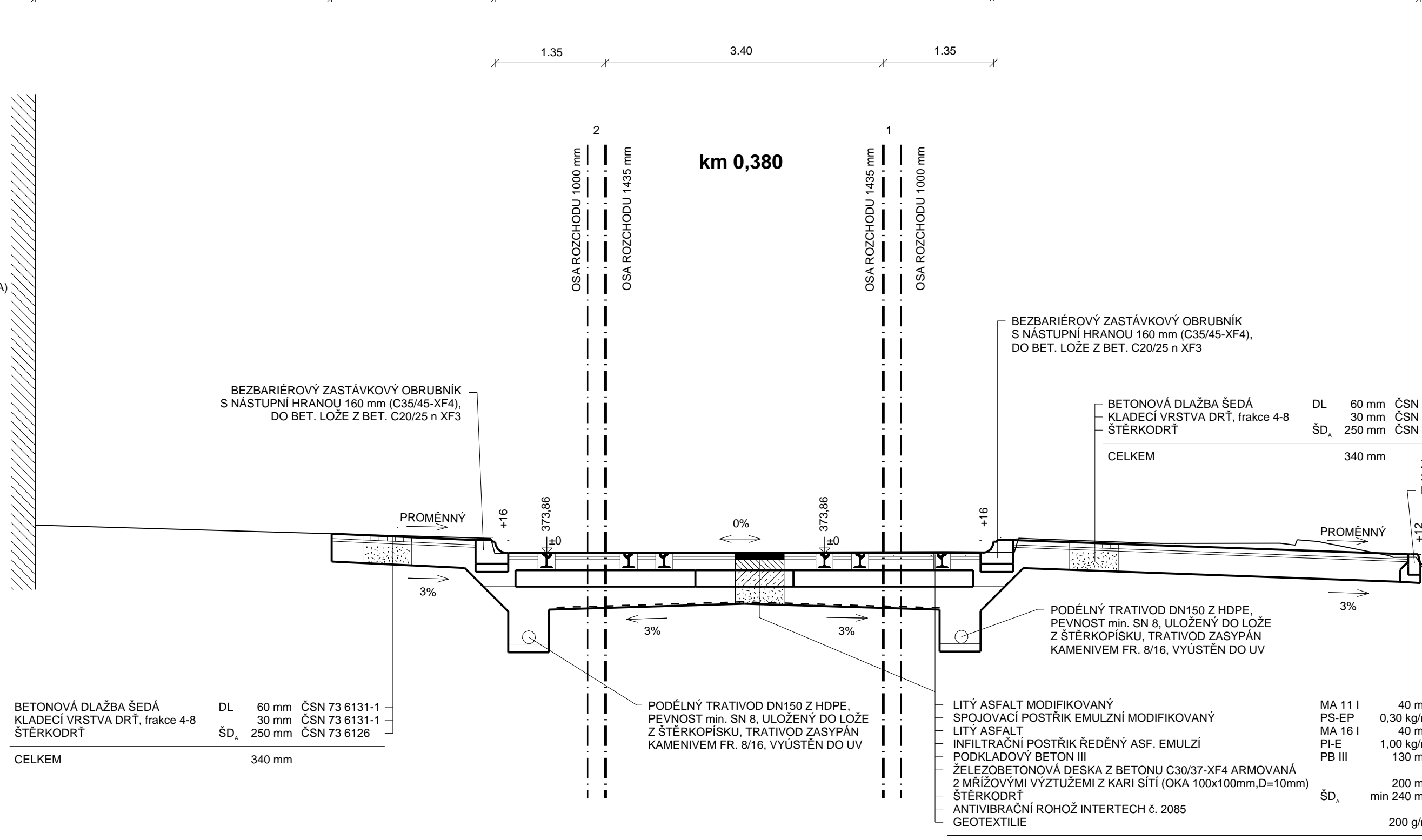
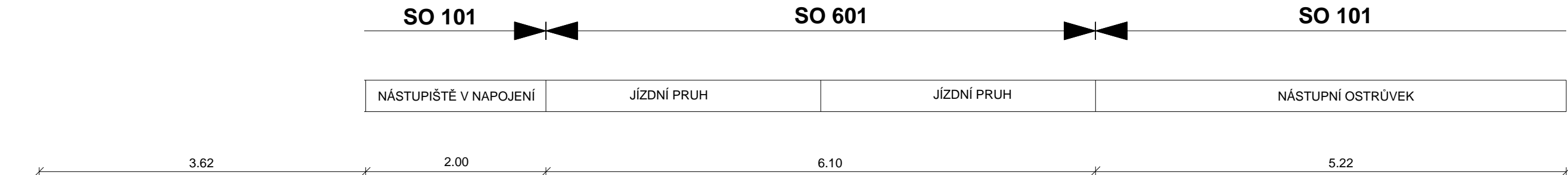
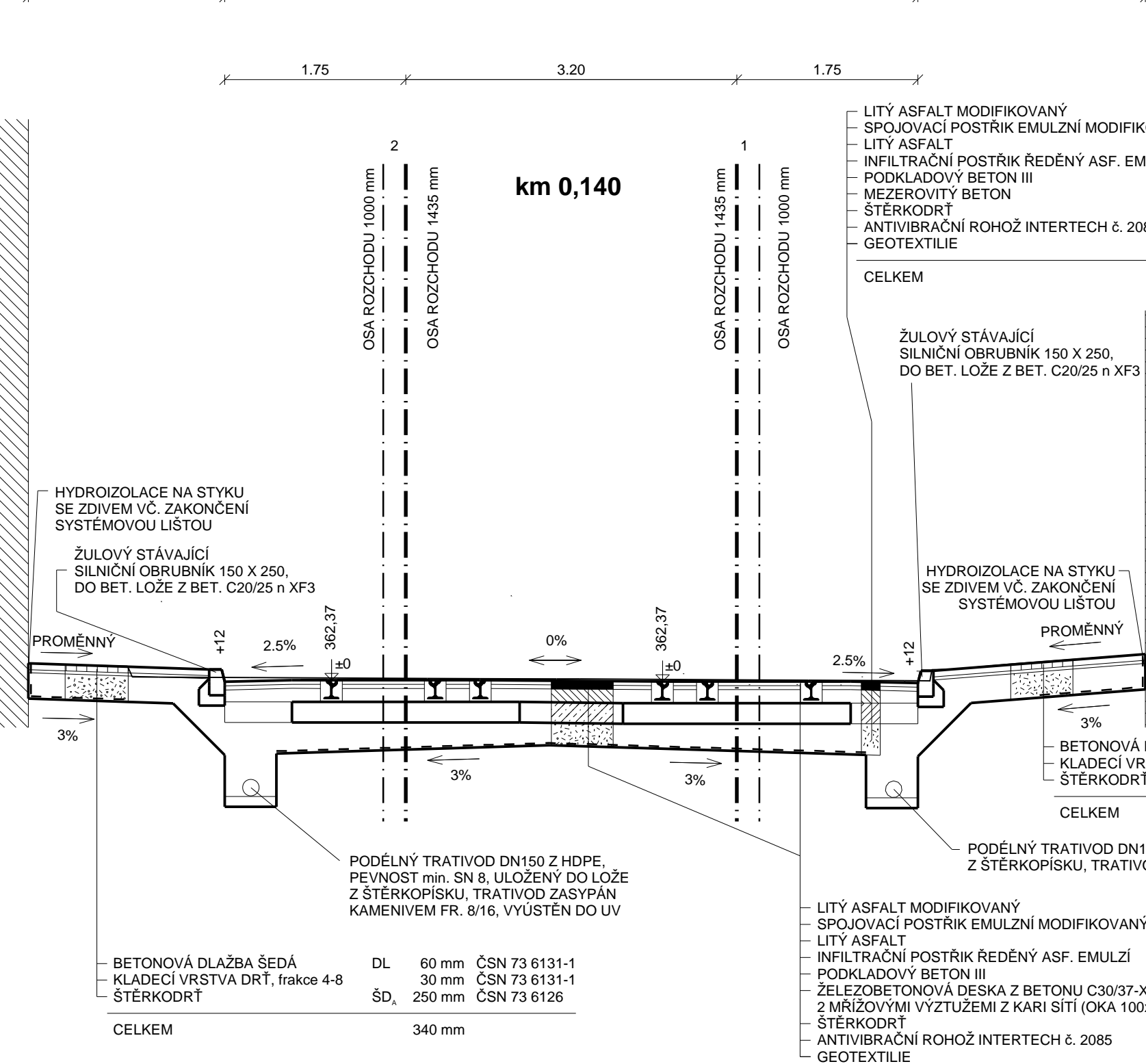

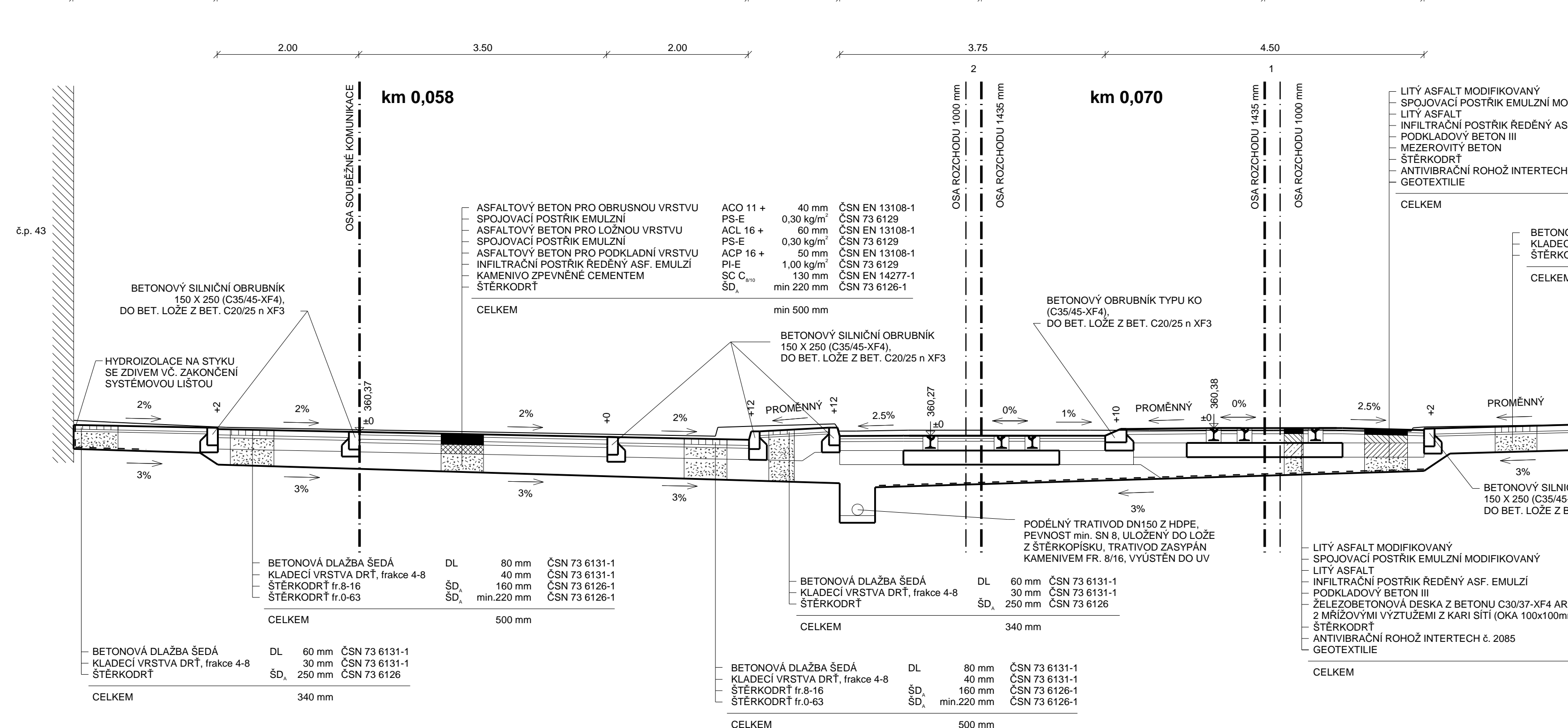
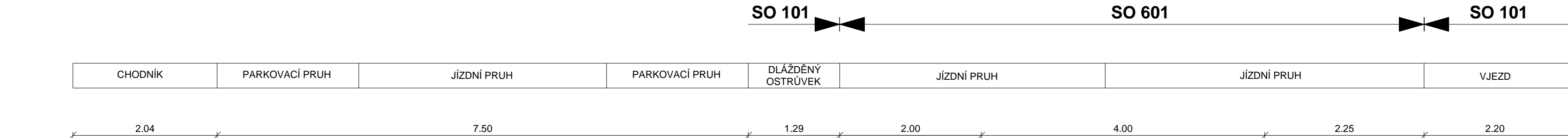


SO 101,601
4. CHARAKTERISTICKÉ PŘÍČNÉ ŘEZY, M 1:50



POZNÁMKA:


- ROZSAH A ZPŮSOB ÚPRAVY ZEMINY V PODLOŽÍ BUDE UPŘESNĚN NA STAVBĚ NA ZÁKLADĚ ZJIŠTĚNÍ SKUTEČNÉ GEOLOGICKÉ SKLADBY LOKALITY VE SPOLUPRÁCI GEOTECHNICKÉHO DOZORU A PROJEKTANTA V RÁMCI A.D.
- PŘI DOŠAZENÍ $E_{uz} < 45 \text{ MPa}$ (NA PLÁNĚ) BUDE ZŘÍZENÁ AKTIVNÍ ZÓNA II. 0,5m Z VHDNÉHO MATERIÁLU O OBJEMOVÉ HMOTNOSTI VĚTŠÍ NEŽ 1600 kg/m^3 .
- MINIMÁLNÍ POŽADOVANÉ HODNOTY MODULU DEFORMACE E_{uz} NA JEDNOTLIVÝCH VRSTVÁCH:
 - KOMUNIKACE A PARKOVACÍ PRUHY VČETNĚ TRAM. TRATI:
 - ZEMNÍ PLÁN - 45 MPa
 - PODKLADNÍ VRSTVA ZE ŠD - 80 MPa
 - CHODNÍK:
 - ZEMNÍ PLÁN - 30 MPa
 - PODKLADNÍ VRSTVA ZE ŠD - 50 MPa
- MIMO ÚSEK S VÝŠKOVÝM ODSAZENÍM KOLEJÍ BUDE PROSTOR MEZI ŽB DESKAMI PEVNĚ JÍZDNÍ DRÁHY PŘEVODEN ROVNĚŽ JAKO ŽB DESKA SHODNÝCH PARAMETRŮ

Výškový systém: Bp

SO 101	Rekonstrukce navazujících komunikací a chodníků
SO 601	Rekonstrukce TT v úseku Fügnerova - Šaldovo náměstí
SO 610	Trolejové vedení
SO 613	Vyhřívání nástupišť

Objednatel: **DOPRAVNÍ PODNIK MĚST
LIBERCE A JABLONCE NAD NISOU, a.s.**
Mrštíkova 3
461 71 Liberec III

Zhotovitel PDPS: 	<div data-bbox="5234 745 5407 748" data-label="Text"> Valbek, spol. s r.o. </div> <div data-bbox="5252 749 5384 751" data-label="Text"> Vaňurova 505/17 </div> <div data-bbox="5257 751 5378 753" data-label="Text"> 460 02 Liberec 3 </div>
---	---

	Vypracoval	ING. T. LŽIČAŘ		Zak. číslo	15-L131-014
	Zodp. projektant	ING. T. LŽIČAŘ		Datum	07/2016
	Tech. kontrola	ING. J. HEJRAL		Stupeň	PDPS
	Akce	REKONSTRUKCE TT RUMUNSKÁ - PALACHOVA - ŠALDOVO NÁMĚSTÍ V LIBERCI		Počet formátů	7 x A4
Zhotovitel: Vaubek, spol. s r.o. Vauhova 905/17 460 02 Liberec 3	Příloha	CHARAKTERISTICKÉ PŘÍČNÉ REZY			Měřítko 1:50 Č. přílohy Paré