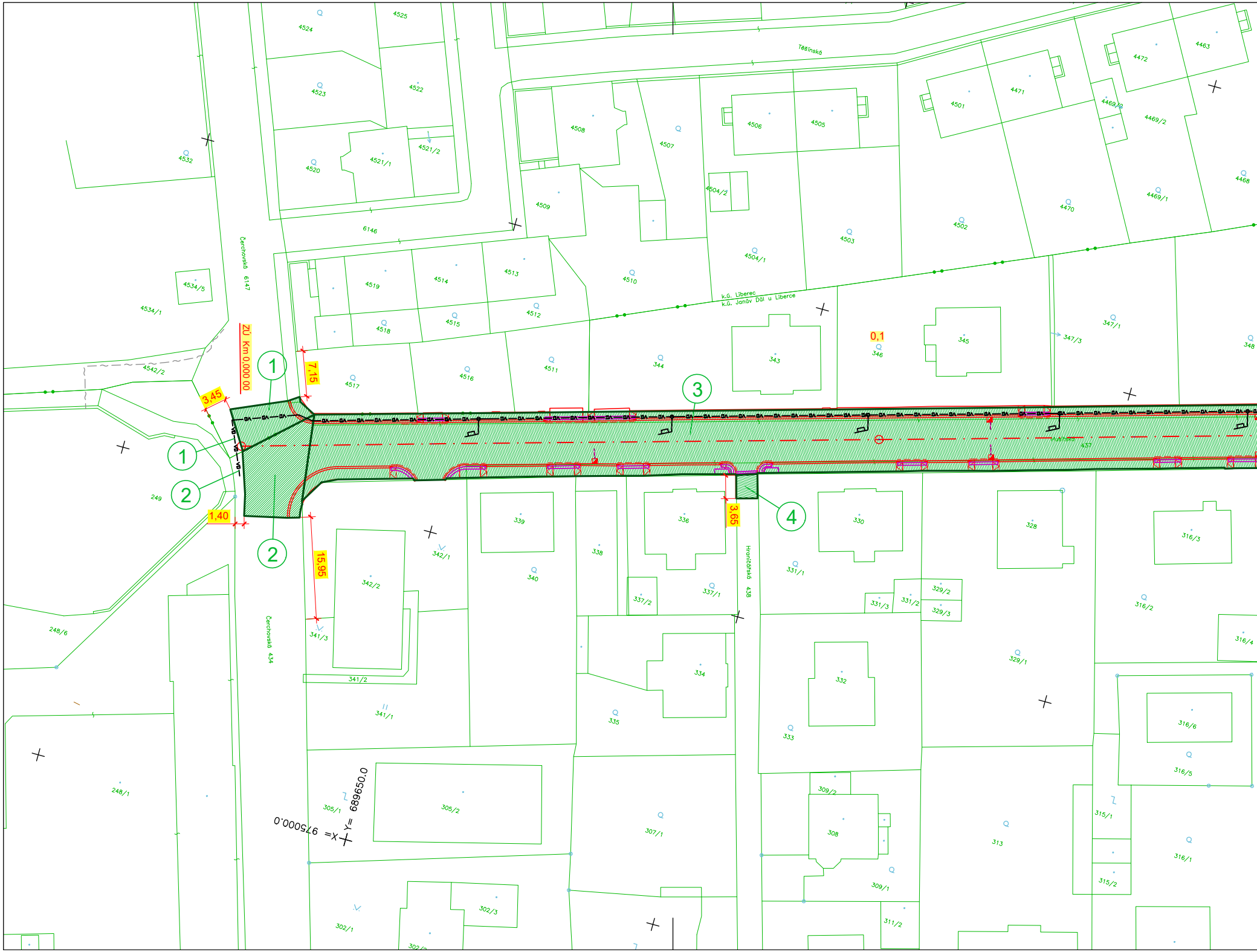
Těšínská
Čerchovská 6147
Čerchovská 434
Hraničářská 438
Husitská 437
k.ú. Liberec
k.ú. Janův Důl u Liberce
ZÚ Km 0,000 00
7,15
3,45
1,40
15,95
3,65
0,1
1
1
2
2
3
4
6146
4524
4525
4523
4522
4520
4521/1
4521/2
4532
4534/5
4534/1
4542/2
4519
4514
4513
4518
4515
4512
4517
4516
4511
4508
4507
4509
4510
4506
4505
4504/2
4504/1
4503
4501
4471
4502
4470
4472
4463
4469/2
4469/1
4468
344
343
346
345
347/1
347/3
348
249
248/6
248/1
339
340
338
336
337/2
337/1
330
331/1
331/3
331/2
329/2
329/3
328
316/3
316/2
316/4
342/1
342/2
341/3
341/2
341/1
334
335
332
333
329/1
316/6
316/5
305/1
305/2
307/1
309/2
308
309/1
313
315/1
315/2
316/1
302/1
302/3
302/2
311/2
X= 975000.0
Y= 689650.0

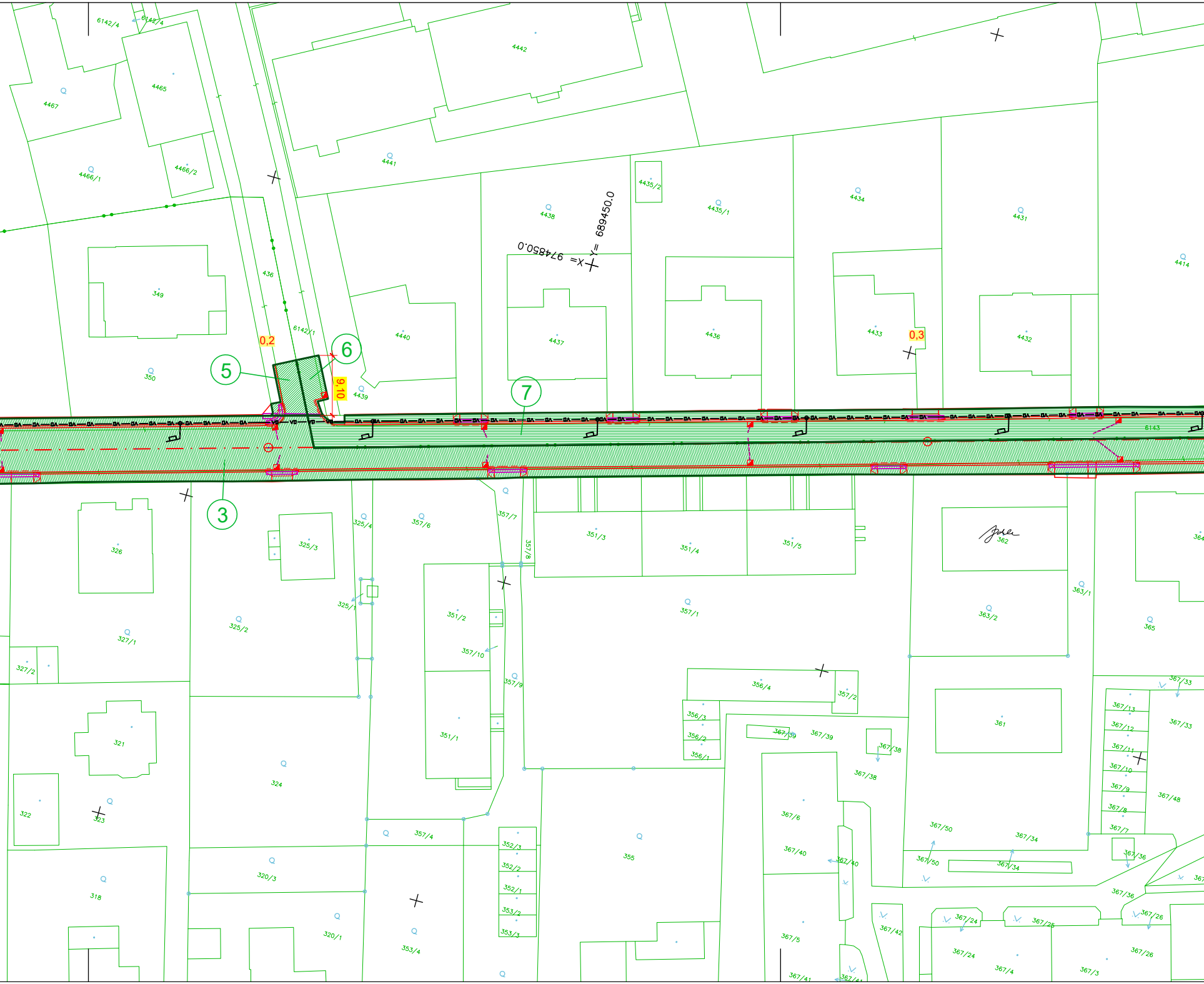
6142/4
6142/4
4442
4467
4465
4466/2
4466/1
4441
4435/2
4434
4438
4435/1
4431
Y= 689450.0
X= 974850.0
4414
349
436
6142/1
4440
4437
4436
4433
4432
0,2
0,3
6
5
350
9,10
4439
7
6143
3
326
325/3
325/4
357/6
357/7
351/3
351/4
351/5
362
364
357/8
327/1
325/2
325/1
351/2
357/10
357/1
363/2
363/1
365
327/2
357/9
356/4
357/2
367/33
361
356/3
356/2
356/1
367/39
367/39
367/38
367/13
367/12
367/11
367/10
367/9
367/8
367/7
367/48
321
351/1
367/38
324
322
323
367/6
367/50
367/34
357/4
352/3
352/2
352/1
353/2
353/3
355
367/40
367/40
367/50
367/34
367/36
367/36
318
320/3
320/1
353/4
367/5
367/42
367/24
367/25
367/26
367/24
367/4
367/3
367/26
367/41
367/41

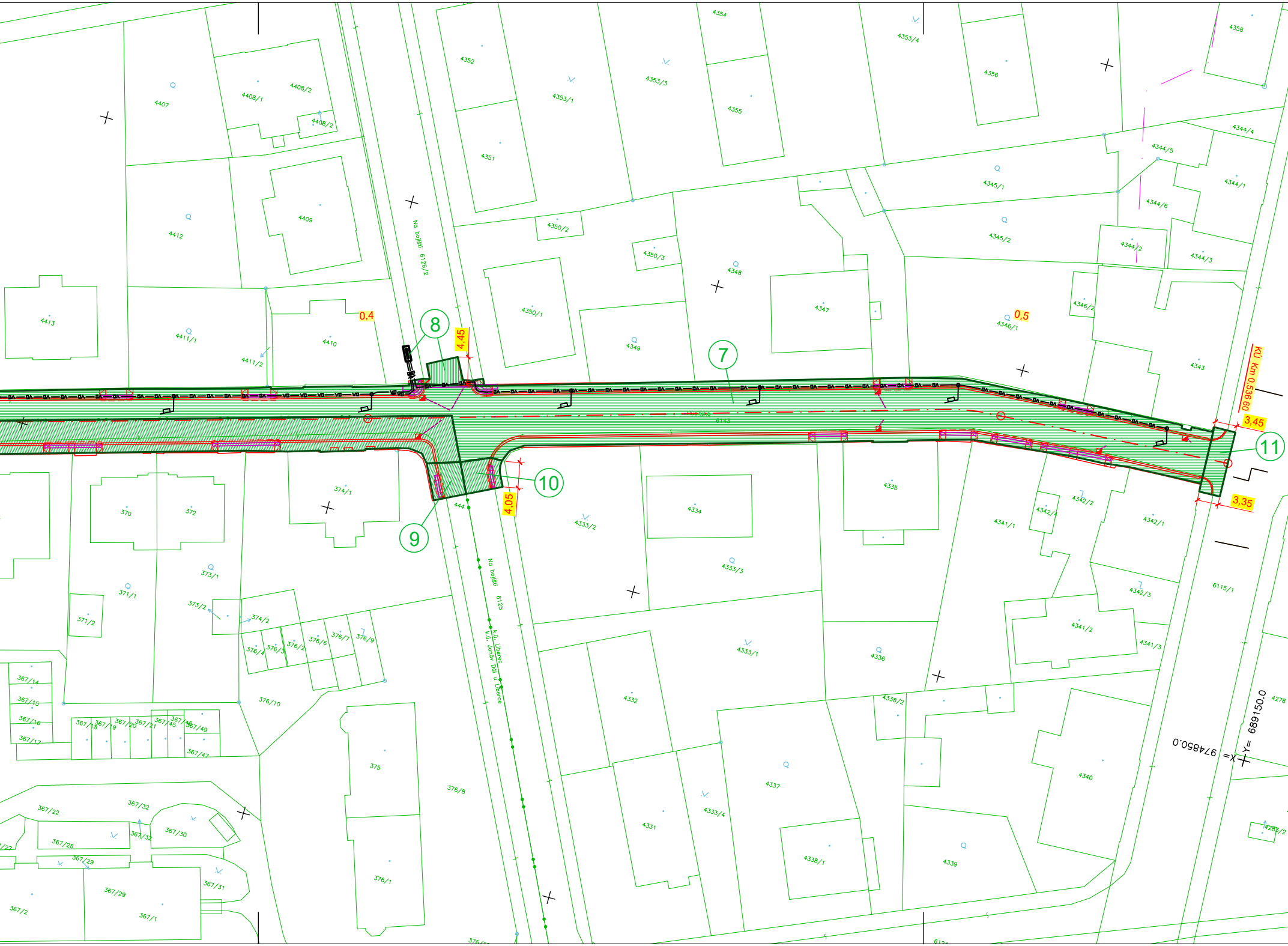
Na bojišti 6126/2
Husitská
6143
Na bojišti 6125
k.ú. Liberec
k.ú. Janův Důl u Liberce
KÚ Km 0,536 60
7
8
9
10
11
0,4
0,5
4,45
4,05
3,45
3,35
X= 974850.0
Y= 689150.0
4407
4408/1
4408/2
4409
4410
4411/1
4411/2
4412
4413
4350/1
4350/2
4350/3
4351
4352
4353/1
4353/3
4353/4
4354
4355
4356
4358
4343
4344/1
4344/2
4344/3
4344/4
4344/5
4344/6
4345/1
4345/2
4346/1
4346/2
4347
4348
4349
444
370
372
373/1
373/2
374/1
374/2
375
376/1
376/2
376/3
376/4
376/6
376/7
376/8
376/9
376/10
371/1
371/2
367/1
367/2
367/14
367/15
367/16
367/17
367/18
367/19
367/20
367/21
367/22
367/27
367/28
367/29
367/30
367/31
367/32
367/45
367/46
367/47
367/49
4331
4332
4333/1
4333/2
4333/3
4333/4
4334
4335
4336
4337
4338/1
4338/2
4339
4340
4341/1
4341/2
4341/3
4342/1
4342/2
4342/3
4342/4
6115/1
4278
4282/2

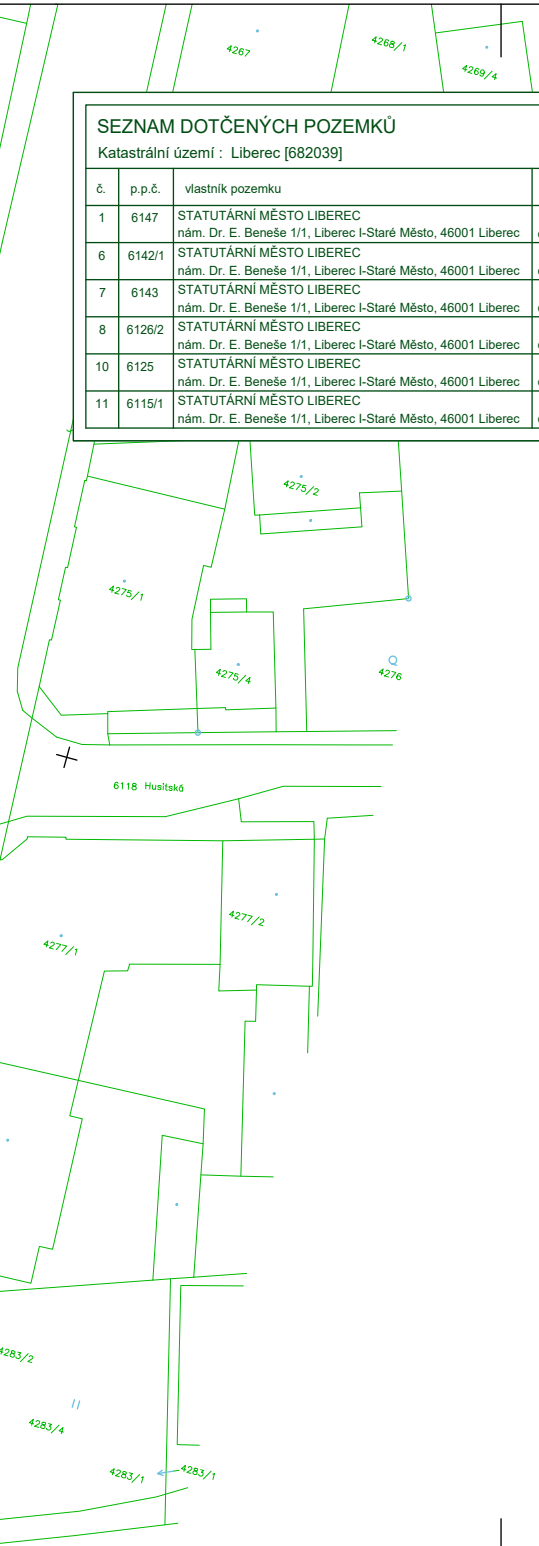
4267
4268/1
4269/4
4275/2
4275/1
4275/4
4276
6118 Husitská
4277/2
4277/1
4283/2
4283/4
4283/1
4283/1

SEZNAM DOTČENÝCH POZEMKŮ

Katastrální území : Liberec [682039]

č.	p.p.č.	vlastník pozemku	druh pozemku - způsob využití	omezení vl. práva	zábor (m2)
1	6147	STATUTÁRNÍ MĚSTO LIBEREC nám. Dr. E. Beneše 1/1, Liberec I-Staré Město, 46001 Liberec	ostatní plocha ostatní komunikace	věcné břemeno	58,0
6	6142/1	STATUTÁRNÍ MĚSTO LIBEREC nám. Dr. E. Beneše 1/1, Liberec I-Staré Město, 46001 Liberec	ostatní plocha ostatní komunikace		29,0
7	6143	STATUTÁRNÍ MĚSTO LIBEREC nám. Dr. E. Beneše 1/1, Liberec I-Staré Město, 46001 Liberec	ostatní plocha ostatní komunikace		2132,0
8	6126/2	STATUTÁRNÍ MĚSTO LIBEREC nám. Dr. E. Beneše 1/1, Liberec I-Staré Město, 46001 Liberec	ostatní plocha ostatní komunikace		26,0
10	6125	STATUTÁRNÍ MĚSTO LIBEREC nám. Dr. E. Beneše 1/1, Liberec I-Staré Město, 46001 Liberec	ostatní plocha ostatní komunikace		30,0
11	6115/1	STATUTÁRNÍ MĚSTO LIBEREC nám. Dr. E. Beneše 1/1, Liberec I-Staré Město, 46001 Liberec	ostatní plocha ostatní komunikace	věcné břemeno	37,0

SEZNAM DOTČENÝCH POZEMKŮ

Katastrální území : Janův Důl u Liberce [682241]

č.	p.p.č.	vlastník pozemku	druh pozemku - způsob využití	omezení vl. práva	zábor (m2)
2	434	STATUTÁRNÍ MĚSTO LIBEREC nám. Dr. E. Beneše 1/1, Liberec I-Staré Město, 46001 Liberec	ostatní plocha ostatní komunikace		128,0
3	437	STATUTÁRNÍ MĚSTO LIBEREC nám. Dr. E. Beneše 1/1, Liberec I-Staré Město, 46001 Liberec	ostatní plocha ostatní komunikace		3020,0
4	438	STATUTÁRNÍ MĚSTO LIBEREC nám. Dr. E. Beneše 1/1, Liberec I-Staré Město, 46001 Liberec	ostatní plocha ostatní komunikace		13,0
5	436	STATUTÁRNÍ MĚSTO LIBEREC nám. Dr. E. Beneše 1/1, Liberec I-Staré Město, 46001 Liberec	ostatní plocha ostatní komunikace		33,0
9	444	STATUTÁRNÍ MĚSTO LIBEREC nám. Dr. E. Beneše 1/1, Liberec I-Staré Město, 46001 Liberec	ostatní plocha ostatní komunikace		30,0

SO 101 - KOMUNIKACE
SO 401 - VEŘEJNÉ OSVĚTLENÍ

vypracoval:	J. Pecha	
zodp. projektant:	Ing. Z. Nýdrle	

NÝDRLE
projektová kancelář

tel.: 485 150 181, 485 150 579
nydrle@nydrle-projekt.cz
www.nydrle-projekt.cz

objednatel: STATUTÁRNÍ MĚSTO LIBEREC

akce:
OPRAVA POVRCHU MÍSTNÍ KOMUNIKACE
UL. HUSITSKÁ, LIBEREC

čísl.zak.:	160 - 17
stupeň:	D S P
datum:	12 / 2017
měřítko:	M 1 : 500
čísl.výkr.	čísl.soupr.
B.7.	

příloha:
ZÁKRES STAVBY DO KATASTRÁLNÍ MAPY