



# MAGISTRÁT MĚSTA LIBEREC

odbor životního prostředí

Nám. Dr. E. Beneše č. 1, 460 59 Liberec 1

tel.: 485 244 861, IDDS: 7c6by6u, el. podatelna: posta@magistrat.liberec.cz

**Ing. Ladislav Fuchs  
Americká 890  
460 10 Liberec 10**

Váš dopis značky / ze dne

Naše značka

MML/ZP/Piv/217807/15-  
SZ 217807/15/2

Vyřizuje / linka

Bc.Pivnec/4879

Liberec

6.1.2016

Věc: **"Bezbariérová trasa č. 2 v Liberci, SO 102 Úsek ul. Zvolenská – ul. Hrubínova, SO 402 Clonové nasvícení míst pro přecházení, p.p.č. 38/1, 192, 177 v k.ú. Starý Harcov (SML)" - souhrnné vyjádření odboru životního prostředí**

Magistrát města Liberec, odbor životního prostředí obdržel dne 25.11.2015 Vaši žádost o souhrnné vyjádření k realizaci výše uvedené akce. K žádosti byla předložena projektová dokumentace k územnímu a stavebnímu řízení.

Jako dotčený orgán (dle níže uvedených složek ochrany životního prostředí) na základě předložené dokumentace sdělujeme:

**1) Z HLEDISKA OCHRANY PŘÍRODY A KRAJINY (Ing. Kazdová) :**

Magistrát města Liberec - odbor životního prostředí, příslušný jako orgán ochrany přírody a krajiny podle zákona č. 114/1992 Sb., o ochraně přírody a krajiny, v pl. znění, **s o u h l a s í** s výše uvedeným záměrem.

**2) Z HLEDISKA OCHRANY ZEMĚDĚLSKÉHO PŮDNÍHO FONDU (Ing. Klinovská) :**

Z hlediska ochrany zemědělského půdního fondu nemáme námitek, výše uvedená akce se nedotýká zájmů ochrany ZPF.

**3) Z HLEDISKA ZÁJMŮ CHRÁNĚNÝCH VODNÍM ZÁKONEM (Ing. Kovář) :**

Magistrát města Liberec, odbor životního prostředí, příslušný dle § 104 a § 106 zákona č. 254/2001 Sb., o vodách a o změně některých zákonů (vodní zákon), ve znění pozdějších předpisů, z hlediska zájmů chráněných vodním zákonem sděluje k výše uvedenému záměru následující:

- Záměrem nejsou dotčeny zájmy chráněné vodním zákonem, vodoprávní řád k uvedenému záměru nemá připomínek.

4) **Z HLEDISKA OCHRANY OVZDUŠÍ (Bc. Ondráčková) :**

Z hlediska zájmů chráněných zákonem č. 201/2012 Sb., o ochraně ovzduší, v platném znění s realizací záměru souhlasíme.

5) **Z HLEDISKA NAKLÁDÁNÍ S ODPADY (Bc. Kratzmannová) :**

Z hlediska nakládání s odpady souhlasíme a zároveň **upozorňujeme** na následující:

- S odpady, které budou v průběhu stavební činnosti vznikat, musí být nakládáno v souladu se **zákonem č.185/2001 Sb., o odpadech v platném znění a souvisejícími právními předpisy.**
- Odpady musí být důsledně tříděny podle jednotlivých druhů a kategorií a přednostně využívány. Uložení na skládku mohou být odstraňovány pouze ty odpady, u nichž jiný způsob opětovného použití či recyklace není dostupný.
- Vzniklé odpady musí být předávány pouze právnické osobě nebo fyzické osobě oprávněné k podnikání, která je provozovatelem zařízení k využití nebo odstranění nebo ke sběru nebo k výkupu určeného druhu odpadu, přičemž **každý je povinen zjistit, zda osoba, které předává odpady, je k jejich převzetí oprávněna** (jejich seznam lze najít na webových stránkách Krajského úřadu Libereckého kraje <http://www2.kraj-lbc.cz/zivotniprostredi/souhlasy/>).
- pokud budou v průběhu realizace vznikat **nebezpečné odpady** (např. asfaltové směsi obsahující dehet, zemina znečištěná nebezpečnými látkami apod.), je třeba s nimi nakládat dle jejich skutečných vlastností a odstraňovat je v zařízení k tomu určeném;
- V případě vzniku výkopové zeminy a kamení (kat. č. 17 05 04) upozorňujeme, že **pokud bude výkopová zemina nabídnuta k využití jiným investorům, je tak možné učinit v souladu s požadavky zákona č. 185/2001 Sb., o odpadech v platném znění uvedenými v § 19 odst. 3 v souladu s vyhláškou č. 294/2005 Sb., o podmínkách ukládání odpadů na skládky a jejich využívání na povrchu terénu a změně vyhlášky č. 383/2001 o podrobnostech nakládání s odpady dle § 12 odst. 1) a § 14 nesmí obsahovat vyšší koncentrace škodlivin než je uvedeno v tabulce č. 10.1 přílohy č. 10 k této vyhlášce a jejich vodný výluh musí splňovat požadavky stanovené v tabulce č. 10.2 přílohy č. 10 k této vyhlášce, to samé platí pro použití dovezené výkopové zeminy od jiných investorů.**
- O vzniku a způsobu nakládání s odpady musí být vedena evidence odpadů, jejíž náležitosti stanoví vyhláška č. 383/2001 Sb., o podrobnostech nakládání s odpady.

Nedílnou součástí vyjádření je i **situace** se zákresem stavby, opatřená razítkem odboru.

Příloha: PD

Doporučeně na dodejku:

1. adresát

Obyčejně:

2. MML, Stavební úřad

MAGISTRÁT MĚSTA  
LIBEREC  
ODBOR ŽIVOTNÍHO PROSTŘEDÍ 4  
460 59 LIBEREC 1

  
**Ing. Jaroslav Rašín**

vedoucí odboru životního prostředí

MAGISTRÁT MESTA LIBEREC  
ODBOR ŽIVOTNÍHO PROSTŘEDÍ  
Ověřená projektová dokumentace  
Datum: 12. 2. 2015

0.7

277/1

SO 101

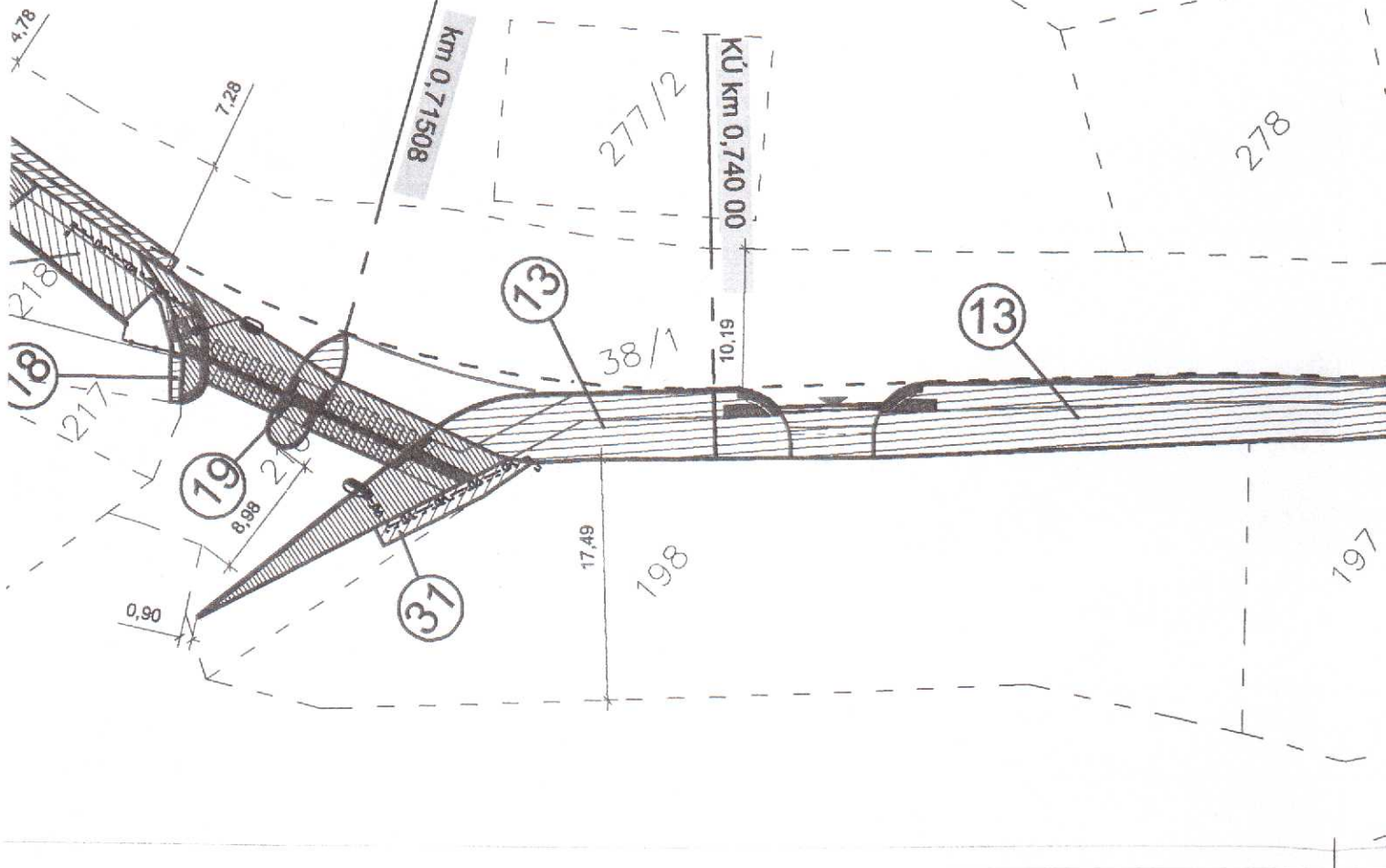
SO 102

km 0,71508

KU km 0,740 00

277/2

278





0.1

288/1

288/3

374/2

374/1

373/2

km 0,08693

km 0,14256

km 0,15167

366/2

13

8,16

8,10

8,96

0,55

0,80

196/1

195

194

193

204

MARCO BARTOS

0.2

374/2

238/1

369

279/29

279/12

km 0,15167

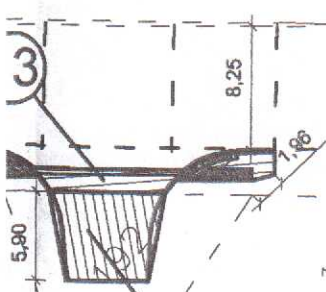
km 0,16027

km 0,16709


km 0,23000

km 0,24476

38/1



3.49



20

207 208

210

209

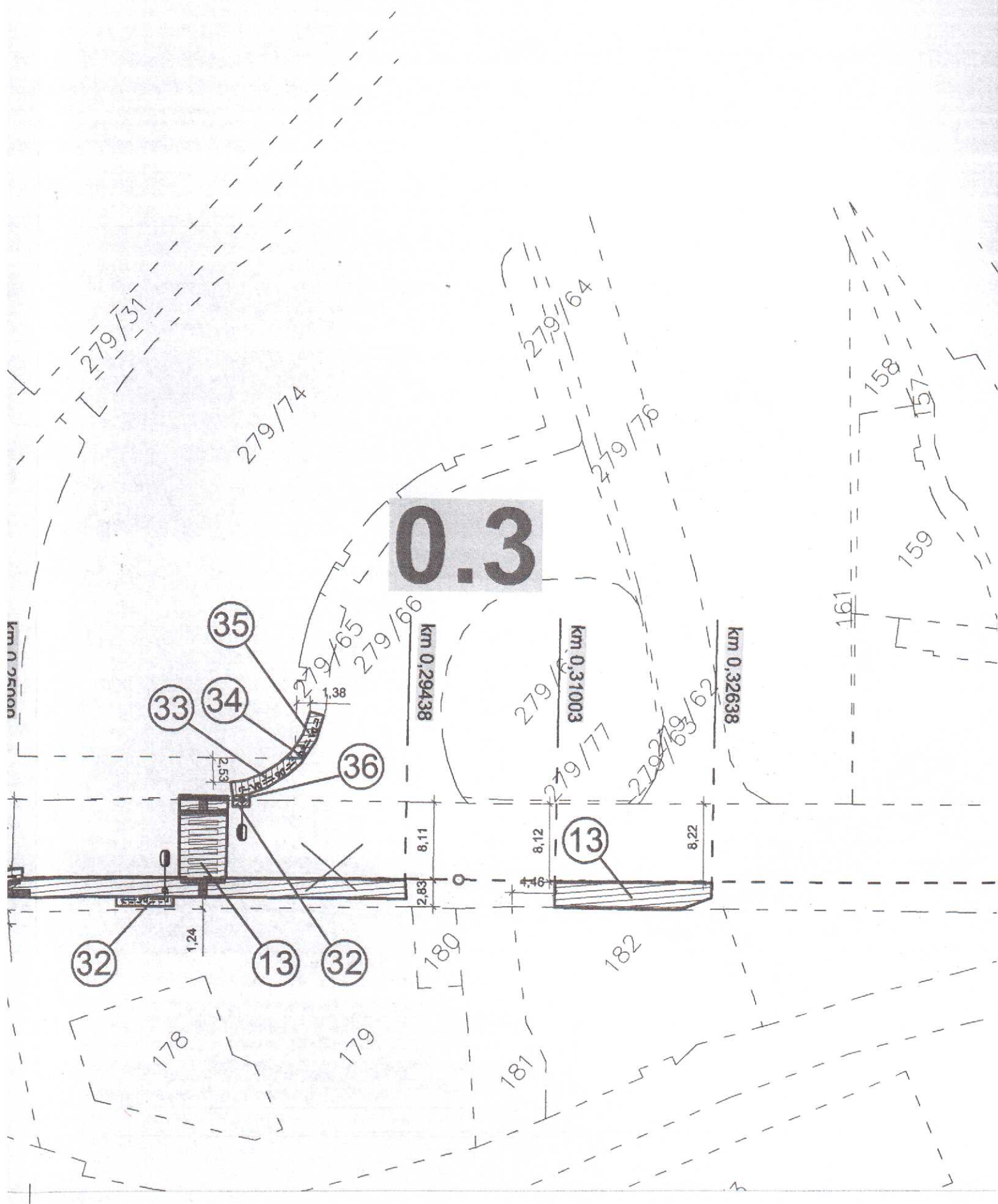
211/T

211/2

212

168

169





VIAGISTIKAT MESTA LIBEREC  
ODBOR ŽIVOTNÍHO PROSTŘEDÍ  
Dvěřená projektová dokumentace  
Datum: *11. 09. 2011 a 12. 09. 2011*

0.4

0,0

SO 103

SO 102

KÚ km 0,44030

73

38

098

98

184

185/1

185/3

185/2

36/1

187/1

0,10

9,1

SEZNAM DOTČENÝCH POZEMKŮ  
K.Ú. STARÝ HARCOV, LIBEREC  
TRVALÝ ZÁBOR



	PARCELA č.	VÝMĚRA m <sup>2</sup>
13	38/1	578,2
20	192	38,7
21	177	7,5

K.Ú. STARÝ HARCOV, LIBEREC  
DOČASNÝ ZÁBOR

	PARCELA č.	VÝMĚRA m <sup>2</sup>
32	38/1	7,3
33	279/12	11,2
34	279/74	1,7
35	279/65	6,1
36	279/66	0,8



SO 102 - ÚSEK UL. ZVOLENSKÁ - UL. HRUBÍNOVA  
SO 402 - CLONOVÉ NASVÍCENÍ MÍST PRO PŘECHÁZENÍ

vypracoval:	Ing. J. Nýdrlová		 <b>NÝDRLE</b> projektová kancelář tel.: 485 150 181, 485 150 579 nydrle@nydrle-projekt.cz www.nydrle-projekt.cz	
zodp. projektant:	Ing. Z. Nýdrle			
objednatel:	STATUTÁRNÍ MĚSTO LIBEREC		čísł.zak.:	58-15
akce:	<b>"BEZBARIÉROVÁ TRASA č.2 V LIBERCI"</b> <b>ÚSEK UL. ZVOLENSKÁ - UL. HRUBÍNOVA</b>		stupeň:	DSP
			datum:	11/15
			měřítko:	M 1 : 500
příloha:	<b>ZÁKRES STAVBY DO KATASTRÁLNÍ MAPY</b>		čísł.výkr.	čísł.soupr.
			B.7.	<b>2</b>