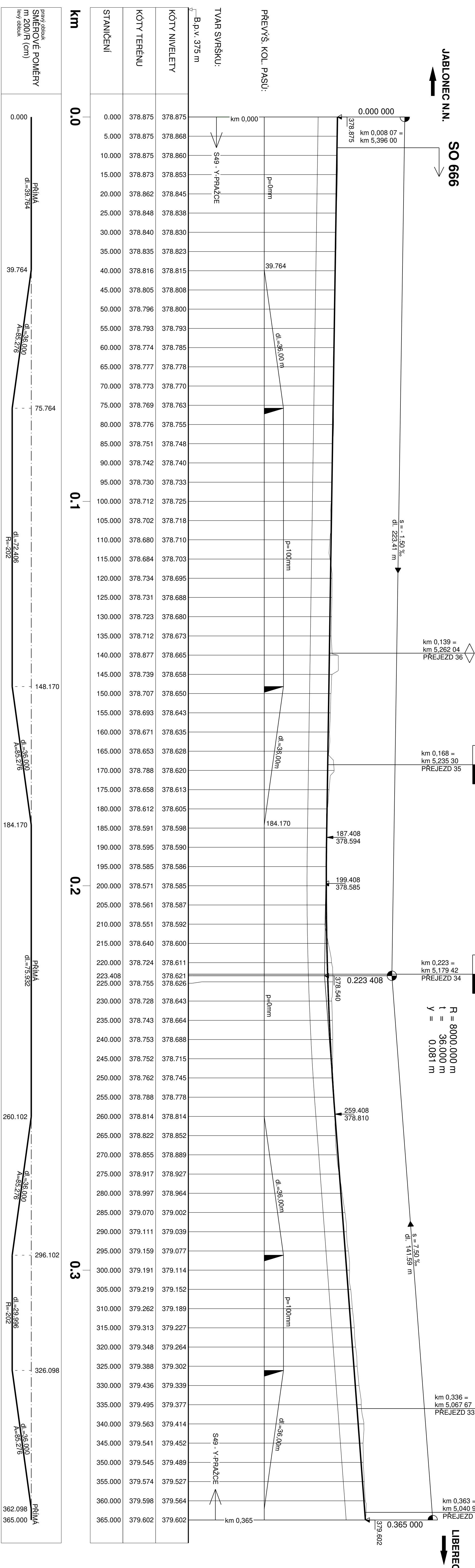


4.6 PODÉLNÝ PROFIL TT č.6, M 1 : 500/500



- STANICENI km 0,365 = km 5 039,280

- STANICENI km 0,000 = km 5 404,074



POZNÁMKA

- PRUBĚH PODELNĚHO PROFILU JE VYTAŽENÝ K OSE ROZCHODU 1000mm.
- STANIČENÍ km 0,365 = km 5 039,280
- STANIČENÍ km 0,000 = km 5 404,074
- VÝŠKA NIVELETY PŘEDSTAVUJE NIVELETU TK.
- JE SMĚROVÁN OBLOKU JE NIVELETA KOLEJE UMÍSTĚNA NA VNITŘNÍM KOLEINOVÉM PASU.
- TTVO VYKRESY JSOU INFORMATIVNÍ PUVODNÍ PROJEKTY NÁVRH PROSTOROVÉHO VEDENÍ TRAFIKU REALIZACI JE VYHODNĚNÍ ZE STÁVAJÍCÍHO STAVU SE ZOHLEDNĚNÍM PARAMETRŮ PUVODNÍHO PROJEKTU

Objednatel: 	DOPRAVNÍ PODNIK MĚST LIBERCE A JABLONCE NAD NISOU, a.s. Mštickova 3 461 71 Liberec III
Zhotovitel:  Valbek	<p style="text-align: center;">Valbek, spol. s r.o.</p> <p style="text-align: center;">Vaňurova 505/17 460 02 Liberec 3</p>
Zpracoval: Ing. T. LZČAŘ Test, kontrola Ing. J. HEPLAL Akce ZMĚNA ROZCHODU KOLEJÍ TT LIBEREC – JABLONEC NAD NISOU, ÚSEK U LOMU – VRATISLAVICE, VÝHYNBA	HIP: ING. T. LZČAŘ
Píloha PODÉLNÝ PROFIL TT č.6	Znak číslo Datum Stupeň Počet formátů Měřítko Č. přílohy Přetisk
4.6	20-LIT-005 02/2021 DZS 1 : 500/50 Paré