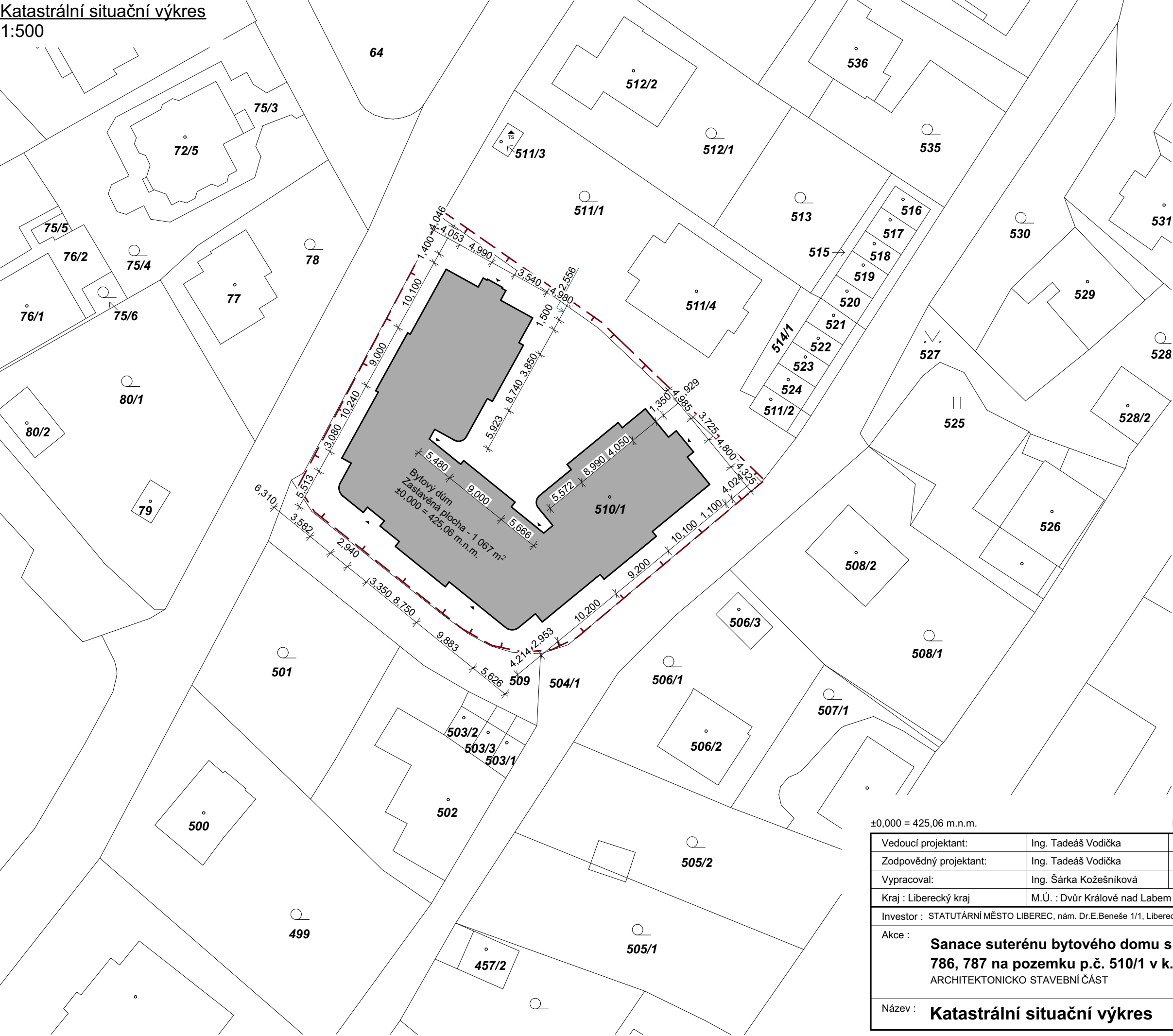


Katastrální situační výkres  
1:500



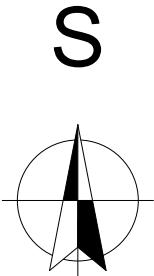
LEGENDA PLOCH


Bytový dům,  
zastavěná plocha 1 067 m²

LEGENDA ZNAČEK

Hranice zájmového prostoru

Vstup



±0,000 = 425,06 m.n.m.			Projektová dokumentace slouží pro účely vydání stavebního povolení	
Vedoucí projektant:	Ing. Tadeáš Vodička		<div> Smetanova 2813, 544 01 Dvůr Králové n.L. e-mail: izolace@vodizol.cz IČ: 259 29 828 DIČ: CZ25929828</div>	
Zodpovědný projektant:	Ing. Tadeáš Vodička			
Vypracoval:	Ing. Šárka Kožešníková			
Kraj : Liberecký kraj	M.Ú. : Dvůr Králové nad Labem			
Investor : STATUTÁRNÍ MĚSTO LIBEREC, nám. Dr.E.Beneše 1/1, Liberec I-Staré Město, 460 01 Liberec			Stupeň PD :	DSP
Akce : <b>Sanace suterénu bytového domu s č.p. 517, 785, 786, 787 na pozemku p.č. 510/1 v k.ú Ruprechtice</b> ARCHITEKTONICKO STAVEBNÍ ČÁST			Datum :	03.2023
			Měřítko :	1:500
			Formát :	2 x A4
			Číslo výkresu :	<b>C.2</b>
Název : <b>Katastrální situační výkres</b>				