

Akce:

## REKONSTRUKCE OPĚRNÉ ZDI – RUMUNSKÁ LIBEREC

Objednatel:

STATUTÁRNÍ MĚSTO LIBEREC  
NÁM. DR. E. BENEŠE  
460 59 LIBEREC 1

Razítko:

Ověřil:

Datum:

Podpis:

Souřadnicový systém: S–JTSK

Výškový systém: Bpv

# ČÁST E

Číslo zakázky:

23 119 00

HIP:

Ing. David DVOŘÁČEK

720951172, ddv@pontex.cz

Schválil:

Ing. Václav HVÍZDAL

606646680, vhw@pontex.cz

Zodp. projektant: Ing. David DVOŘÁČEK

720951172, ddv@pontex.cz

Tech. kontrola:

Ing. Kamil PEJCHAL

602619785, kpe@pontex.cz

Vypracoval:

Ing. Richard VANĚK

rva@pontex.cz



Praha 4, Bezová 1658, 147 14  
tel: +420 244062215 fax: +420 244461038

Objednatel: STATUTÁRNÍ MĚSTO LIBEREC

Obec:

Liberec

Kraj:

Liberecký

Akce:

REKONSTRUKCE OPĚRNÉ ZDI – RUMUNSKÁ LIBEREC

Objekt:

Příloha:

## IDENTIFIKACE POZEMKŮ

Datum

9/2023

Stupeň

DSP + DPS

Souprava

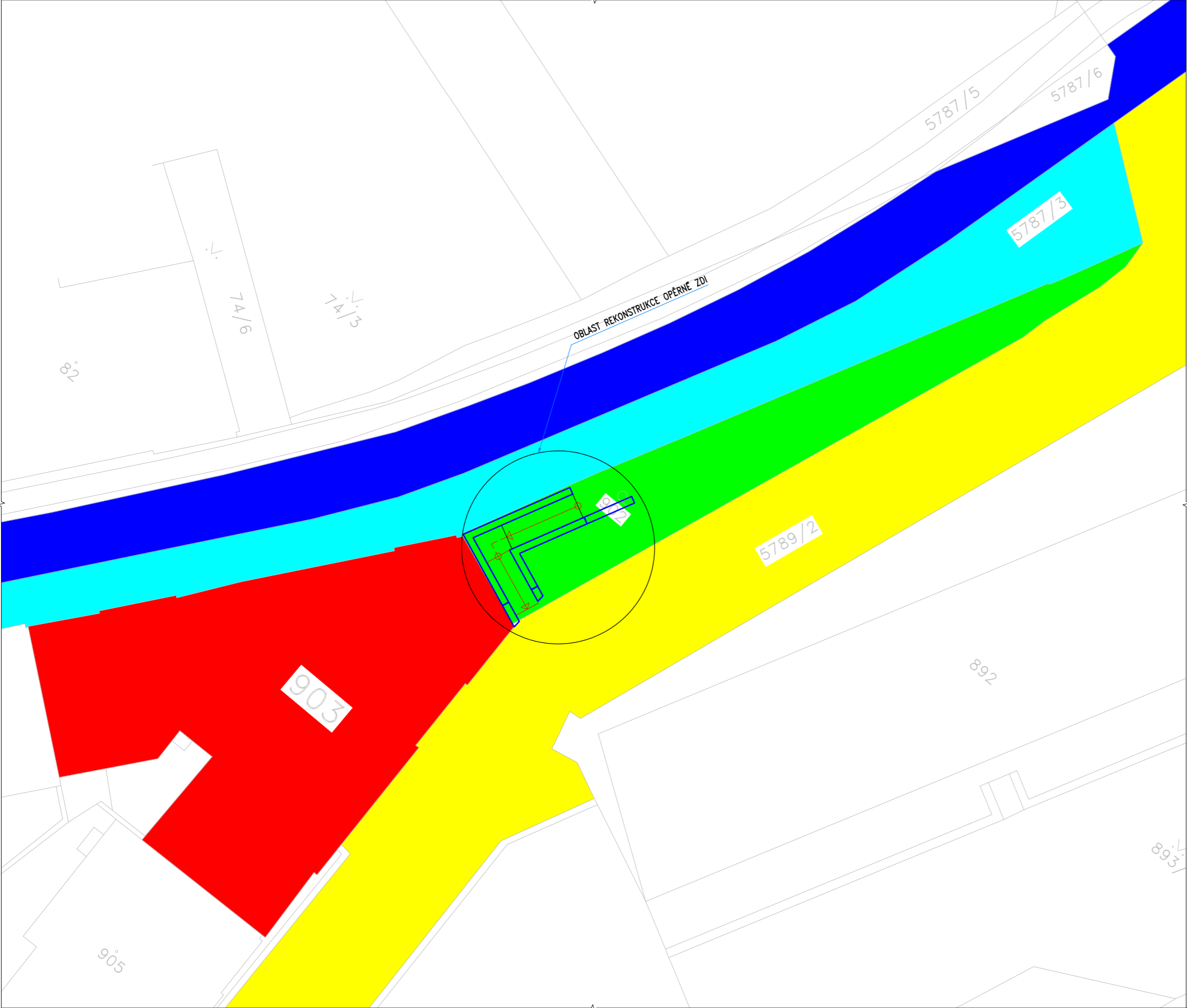
Č. přílohy

## E.2



SITUACE1:150

IDENTIFIKACE POZEMKŮ



LEGENDA VLASTNÍKŮ POZEMKŮ:

- STATUTÁRNÍ MĚSTO LIBEREC
- HOFFMANN VÍTĚZSLAV ING.
- STATUTÁRNÍ MĚSTO LIBEREC
- STATUTÁRNÍ MĚSTO LIBEREC
- STATUTÁRNÍ MĚSTO LIBEREC





## PŘEHLED ÚDAJŮ KATASTRU NEMOVITOSTÍ - K. Ú. LIBEREC

Obec	Obec#	KU	KU#	PC	LV	Vyměra	Druh	Vlastnictví	Ochrana	Omezení
Liberec	563889	Liberec	682039	902	1	276	zahrada	STATUTÁRNÍ MĚSTO LIBEREC, nám. Dr. E. Beneše 1/1, Liberec I-Staré Město, 46001 Liberec	ZPF	Věcné břemeno (podle listiny)
Liberec	563889	Liberec	682039	903	11670	662	zastavěná plocha a nádvoří	Hoffmann Vítězslav Ing., Hašlerova 152/5, Liberec VI-Rochlice, 46006 Liberec	pam. zóna - budova, pozemek v památkové zóně nemovitá kulturní památka	nejdou
Liberec	563889	Liberec	682039	5787/2	1	1380	ostatní plocha	STATUTÁRNÍ MĚSTO LIBEREC, nám. Dr. E. Beneše 1/1, Liberec I-Staré Město, 46001 Liberec	pam. zóna - budova, pozemek v památkové zóně	Věcné břemeno (podle listiny)
Liberec	563889	Liberec	682039	5787/3	1	683	ostatní plocha	STATUTÁRNÍ MĚSTO LIBEREC, nám. Dr. E. Beneše 1/1, Liberec I-Staré Město, 46001 Liberec	pam. zóna - budova, pozemek v památkové zóně	Věcné břemeno (podle listiny)
Liberec	563889	Liberec	682039	5789/2	1	1522	ostatní plocha	STATUTÁRNÍ MĚSTO LIBEREC, nám. Dr. E. Beneše 1/1, Liberec I-Staré Město, 46001 Liberec	pam. zóna - budova, pozemek v památkové zóně	Věcné břemeno (podle listiny)



## Informace o pozemku

Parcelní číslo: [902](#) 

Obec: [Liberec \[563889\]](#) 

Katastrální území: [Liberec \[682039\]](#)

Číslo LV: [1](#)

Výměra [m<sup>2</sup>]: 276

Typ parcely: Parcela katastru nemovitostí

Mapový list: [DKM](#)

Určení výměry: Ze souřadnic v S-JTSK

Druh pozemku: zahrada



## Vlastníci, jiní oprávnění

### Vlastnické právo

Podíl

STATUTÁRNÍ MĚSTO LIBEREC, nám. Dr. E. Beneše 1/1, Liberec I-Staré Město, 46001 Liberec

## Způsob ochrany nemovitosti

### Název

pam. zóna - budova, pozemek v památkové zóně

zemědělský půdní fond

## Seznam BPEJ

### BPEJ      Výměra

[83524](#)  276

## Omezení vlastnického práva

### Typ


Věcné břemeno (podle listiny)

## Jiné zápisy

### Typ

Změna výměr obnovou operátu

 Řízení, v rámci kterých byl k nemovitosti zapsán cenový údaj

Nemovitost je v územním obvodu, kde státní správu katastru nemovitostí ČR vykonává [Katastrální úřad pro Liberecký kraj](#), [Katastrální pracoviště Liberec](#) 

Zobrazené údaje mají informativní charakter. Platnost dat k 26.09.2023 11:00.



## Informace o pozemku

Parcelní číslo:	<a href="#">903</a>
Obec:	<a href="#">Liberec [563889]</a>
Katastrální území:	<a href="#">Liberec [682039]</a>
Číslo LV:	<a href="#">11670</a>
Výměra [m <sup>2</sup> ]:	662
Typ parcely:	Parcela katastru nemovitostí
Mapový list:	<a href="#">DKM</a>
Určení výměry:	Ze souřadnic v S-JTSK
Druh pozemku:	zastavěná plocha a nádvoří



## Součástí je stavba

Budova s číslem popisným:	<a href="#">Liberec V-Kristiánov [408956]</a> ; č. p. 123; bytový dům
Stavba stojí na pozemku:	p. č. <a href="#">903</a>
Stavební objekt:	<a href="#">č. p. 123</a>
Ulice:	<a href="#">Felberova</a>
Adresní místa:	<a href="#">Felberova 123/3</a>

## Vlastníci, jiní oprávnění

Vlastnické právo	Podíl
Hoffmann Vítězslav Ing., Hašlerova 152/5, Liberec VI-Rochlice, 46006 Liberec	

## Způsob ochrany nemovitosti

Název
pam. zóna - budova, pozemek v památkové zóně
nemovitá kulturní památka

## Seznam BPEJ

Parcela nemá evidované BPEJ.

## Omezení vlastnického práva

Nejsou evidována žádná omezení.

## Jiné zápisy

Nejsou evidovány žádné jiné zápisy.


📍 **Řízení, v rámci kterých byl k nemovitosti zapsán cenový údaj**


Nemovitost je v územním obvodu, kde státní správu katastru nemovitostí ČR vykonává [Katastrální úřad pro Liberecký kraj, Katastrální pracoviště Liberec](#)

---

Zobrazené údaje mají informativní charakter. Platnost dat k 26.09.2023 11:00.

## Informace o pozemku

Parcelní číslo: [5787/2](#) 

Obec: [Liberec \[563889\]](#) 

Katastrální území: [Liberec \[682039\]](#)

Číslo LV: [1](#)

Výměra [m<sup>2</sup>]: 1380

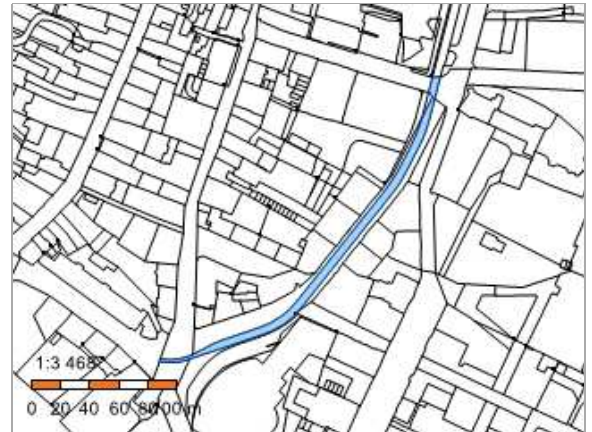
Typ parcely: Parcela katastru nemovitostí

Mapový list: [DKM](#)

Určení výměry: Graficky nebo v digitalizované mapě

Způsob využití: ostatní komunikace

Druh pozemku: ostatní plocha



## Vlastníci, jiní oprávnění

### Vlastnické právo

**Podíl**

STATUTÁRNÍ MĚSTO LIBEREC, nám. Dr. E. Beneše 1/1, Liberec I-Staré Město, 46001 Liberec

## Způsob ochrany nemovitosti

### Název

pam. zóna - budova, pozemek v památkové zóně

## Seznam BPEJ

Parcela nemá evidované BPEJ.

## Omezení vlastnického práva


### Typ

Věcné břemeno (podle listiny)

## Jiné zápisy

Nejsou evidovány žádné jiné zápisy.

### Řízení, v rámci kterých byl k nemovitosti zapsán cenový údaj

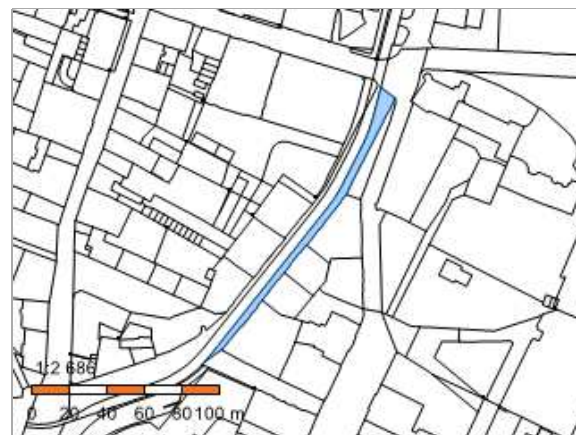
Nemovitost je v územním obvodu, kde státní správu katastru nemovitostí ČR vykonává [Katastrální úřad pro Liberecký kraj](#), [Katastrální pracoviště Liberec](#) 

Zobrazené údaje mají informativní charakter. Platnost dat k 26.09.2023 11:00.



## Informace o pozemku

Parcelní číslo:	<a href="#">5787/3</a>
Obec:	<a href="#">Liberec [563889]</a>
Katastrální území:	<a href="#">Liberec [682039]</a>
Číslo LV:	<a href="#">1</a>
Výměra [m <sup>2</sup> ]:	683
Typ parcely:	Parcela katastru nemovitostí
Mapový list:	<a href="#">DKM</a>
Určení výměry:	Ze souřadnic v S-JTSK
Způsob využití:	ostatní komunikace
Druh pozemku:	ostatní plocha



## Vlastníci, jiní oprávnění

### Vlastnické právo

**Podíl**

STATUTÁRNÍ MĚSTO LIBEREC, nám. Dr. E. Beneše 1/1, Liberec I-Staré Město, 46001 Liberec

## Způsob ochrany nemovitosti

### Název

pam. zóna - budova, pozemek v památkové zóně

## Seznam BPEJ

Parcela nemá evidované BPEJ.

## Omezení vlastnického práva

### Typ

Věcné břemeno (podle listiny)

## Jiné zápisy

### Typ

Změna výměr obnovou operátu



Řízení, v rámci kterých byl k nemovitosti zapsán cenový údaj

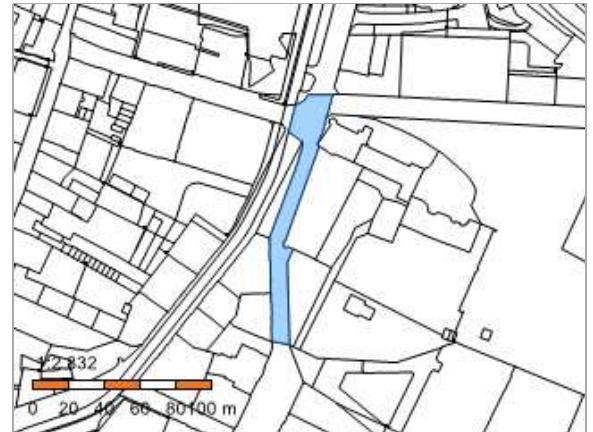
Nemovitost je v územním obvodu, kde státní správu katastru nemovitostí ČR vykonává [Katastrální úřad pro Liberecký kraj](#), [Katastrální pracoviště Liberec](#)

Zobrazené údaje mají informativní charakter. Platnost dat k 26.09.2023 11:00.



## Informace o pozemku

Parcelní číslo:	<a href="#">5789/2</a> 
Obec:	<a href="#">Liberec [563889]</a> 
Katastrální území:	<a href="#">Liberec [682039]</a>
Číslo LV:	<a href="#">1</a>
Výměra [m <sup>2</sup> ]:	1522
Typ parcely:	Parcela katastru nemovitostí
Mapový list:	<a href="#">DKM</a>
Určení výměry:	Ze souřadnic v S-JTSK
Způsob využití:	ostatní komunikace
Druh pozemku:	ostatní plocha



## Vlastníci, jiní oprávnění

### Vlastnické právo

Podíl

STATUTÁRNÍ MĚSTO LIBEREC, nám. Dr. E. Beneše 1/1, Liberec I-Staré Město, 46001 Liberec

## Způsob ochrany nemovitosti

### Název

pam. zóna - budova, pozemek v památkové zóně

## Seznam BPEJ

Parcela nemá evidované BPEJ.

## Omezení vlastnického práva

### Typ


Věcné břemeno (podle listiny)

## Jiné zápisy

### Typ

Změna výměr obnovou operátu

 Řízení, v rámci kterých byl k nemovitosti zapsán cenový údaj

Nemovitost je v územním obvodu, kde státní správu katastru nemovitostí ČR vykonává [Katastrální úřad pro Liberecký kraj](#), [Katastrální pracoviště Liberec](#) 

Zobrazené údaje mají informativní charakter. Platnost dat k 26.09.2023 11:00.

