

Vytvořeno programem AutoPEN, www.autopen.cz

POVRCH

KATASTR

ASFALTOBETON
HORNÍ HANYCHOV [682462]

SKLONOVÉ POMĚRY
MĚŘITKA X/Y 1:500 / 1:500
LEGENDA TYPŮ ČAR
— TERÉN
— NIVELETA



KÓTY UPRAV. TERÉNU

KÓTY VRCHOL. POLYGONU

KÓTY POVRCHU

KÓTY PLÁŇE

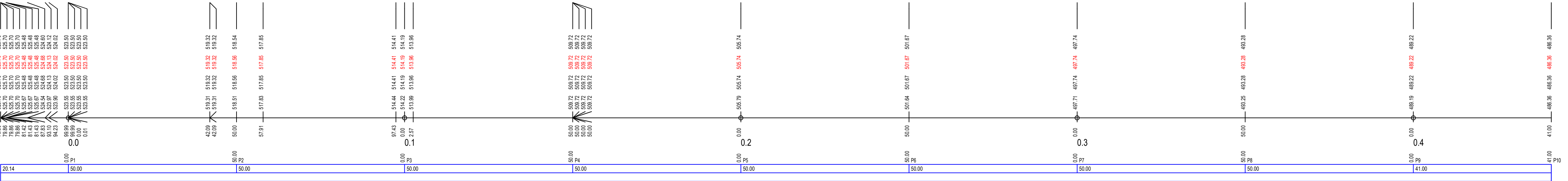
KÓTY TERÉNU



SROVNÁVACÍ ROVINA: 421

STANIČENÍ

VZDÁLENOST PŘÍČNÝCH REZŮ

KONSTRUKCE KOMUNIKACE



Název akce: SOUVISLÁ ÚDRŽBA MÍSTNÍ KOMUNIKACE V UL. SAŇKAŘSKÁ, LIBEREC			
Investor:  STATUTÁRNÍ MĚSTO LIBEREC Nám. Dr. E. Beneše 1/1 460 01 LIBEREC IČ: 00262978		Generální projektant:  IM PROINDRE Ing. Miroslav Kříž 460 01 LIBEREC IČ: 00262978	
Název části: SITUAČNÍ VÝKRESY		Umístění části: C	
Název oddílu: PODÉLNÝ PROFIL		Umístění oddílu: C.5	
 Vypracoval: Bc. Miroslav Kříž Zodp. projektant: Bc. Miroslav Kříž Techn. kontrola: Bc. Miroslav Kříž Investor: STATUTÁRNÍ MĚSTO LIBEREC Adresa: Sokolská 1148/98 460 01 Liberec 1 tel. 504 703 168		zak. číslo: M-SML-09-024 datum: 09/2024 listopad: 11/2024 náčrtek: 1:500/500 č. přílohy: 7 paré: 7	