

SO 101

Oprava propustku

RAI PROJEKT <small>MOSTY A INŽENÝRSKÉ KONSTRUKCE</small> Pod Vodárnou 4746 466 05 Jablonec nad Nisou +420 734 158 363	vypracoval	ING.R.LOUTHANOVÁ	investor	SM LIBEREC
	zodp. projektant	ING.R.LOUTHANOVÁ	zak. číslo	23-015
	akce : Oprava propustku LB - 183 ul. Karlovská, Karlov - aktualizace PD		datum	02/2023
			stupeň	DÚR, DSP, PDPS
			měřítko	
	příloha:	Majetkoprávní elaborát	č. přílohy:	paré:
			D.9.	

Majetkoprávní elaborát

1. Identifikační údaje

Stavba	Oprava propustku LB – 183 ul. Karlovská, Karlov – aktualizace PD
Objekt	SO 101 Oprava propustku
Katastrální území	k.ú. Machnín (689823)
Kraj	Liberecký
Investor	Statutární město Liberec Náměstí Dr.E.Beneše 1 460 01 Liberec IČO: 00262978 DIČ: CZ00262978
Uvažovaný správce	Statutární město Liberec Náměstí Dr.E.Beneše 1 460 01 Liberec
Projektant	RAL Projekt s.r.o. Pod Vodárnou 4746/5c, 466 05 Jablonec nad Nisou tel.: (+420) 734 158 363 e-mail: louthanova@ralprojekt.cz IČO: 018 79 570 DIČ: CZ018 79 570
Zodpovědný projektant	Ing. Radka Louthanová, autorizace ČKAIT č.0501196
Pozemní komunikace	místní komunikace, ul. Karlovská
Bod křížení	osa komunikace s vyústěním příkopu
Stupeň dokumentace	DÚR, DSP, PDPS
Úhel křížení	90°
Volná výška	nad mostem neomezená

2. Podklady

- geodetické zaměření území
- digitalizovaná katastrální mapa
- rekognoskace terénu + fotodokumentace
- údaje CÚZK – výpisy informací o parcelách KN
- PD ve stupni DSP, PDPS – 06/2017
- SP s nabytím právní moci ze dne 16.2.2019

3. Dotčené parcely

Stavba bude probíhat na pozemcích na katastrálním území Machnín (689823):

p.č. 952/6

Statutární město Liberec

p.č. 1065

Statutární město Liberec

4. Sousedící parcely

Sousedící parcely se nacházejí na pozemcích na katastrálním území Machnín (689823):

p.č. 952/8	Lesy ČR, s.p.
p.č. 949/4	Cháberová Věra
p.č. 846/2	SM Liberec

5. Zábory ploch

Předmětem projektu je oprava propustku v ul. Karlovská, který převádí zaústění příkopů přes místní komunikaci.

Z důvodu velmi špatného stavu spodní stavby bude provedena celková oprava propustku, včetně nových betonových čel a stávající propustek DN 400 bude nahrazen propustkem novým DN 600.

K trvalým záborům v rámci stavby nedojde. Všechny práce budou prováděny na pozemku investora.

V rámci stavby dochází k dočasnému záboru pozemků dle druhu:

- silnice, ostatní plocha
- trvalý travní porost

Veškeré dočasné zábory stavby jsou uvažovány s délkou trvání do 1 roku. Jsou určeny pro přístup k objektu, dočasné skládky materiálu, zařízení staveniště apod.

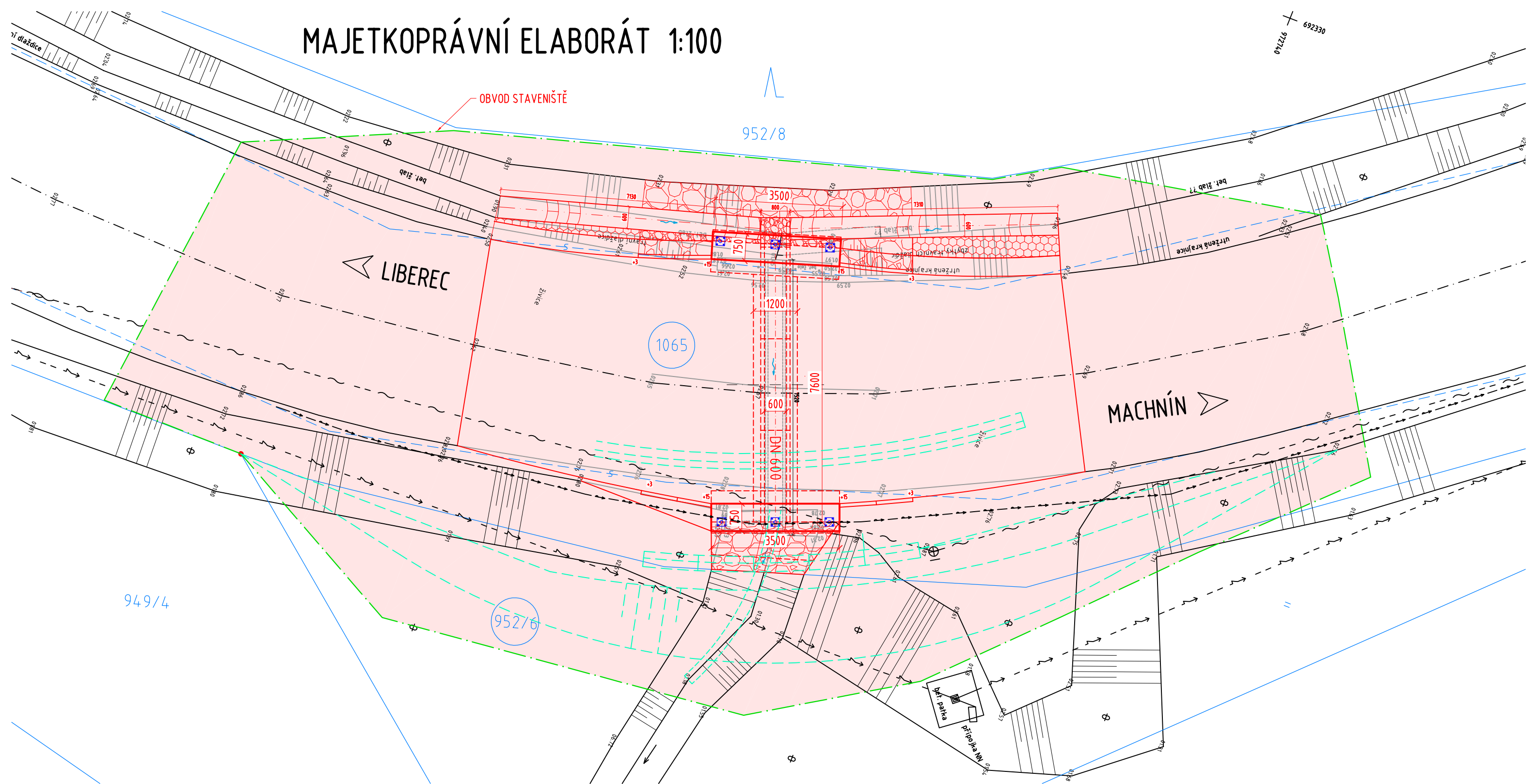
Pro definitivní stanovení přesného umístění stavby ve vztahu k hranicím pozemků dle katastru nemovitostí musí být po dokončení stavby zpracováno podrobné geodetické zaměření skutečného provedení stavby.

6. Tabulka záborů

KATASTRÁLNÍ ÚZEMÍ: MACHNÍN (689823)

PARCELNÍ Č.	VLASTNICKÉ PRÁVO	ZPF	VÝMĚRA [m ²]	VYUŽITÍ/DRUH POZ.	DOČASNÝ Z.[m ²]	TRVALÝ Z.[m ²]
952/6	STATUTÁRNÍ MĚSTO LIBEREC NÁM.DR.E.BENEŠE 1/1, 460 01 LIBEREC	ANO	259	TRVALÝ TRAVNÍ POROST	66.03	-
1065	STATUTÁRNÍ MĚSTO LIBEREC NÁM.DR.E.BENEŠE 1/1, 460 01 LIBEREC	NE	24 431	SILNICE/OSTATNÍ PLOCHA	329.00	-

MAJETKOPRÁVNÍ ELABORÁT 1:100



KATASTRÁLNÍ ÚZEMÍ: MACHNÍN (689823)

PARCELNÍ Č.	VLASTNICKÉ PRÁVO	ZPF	VÝMĚRA [m²]	VYUŽITÍ/DRUH POZ.	DOČASNÝ Z.[m²]	TRVALÝ Z.[m²]
952/6	STATUTÁRNÍ MĚSTO LIBEREC NÁM.DR.E.BENEŠE 1/1, 460 01 LIBEREC	ANO	259	TRVALÝ TRAVNÍ POROST	66.03	-
1065	STATUTÁRNÍ MĚSTO LIBEREC NÁM.DR.E.BENEŠE 1/1, 460 01 LIBEREC	NE	24 431	SILNICE/OSTATNÍ PLOCHA	329.00	-

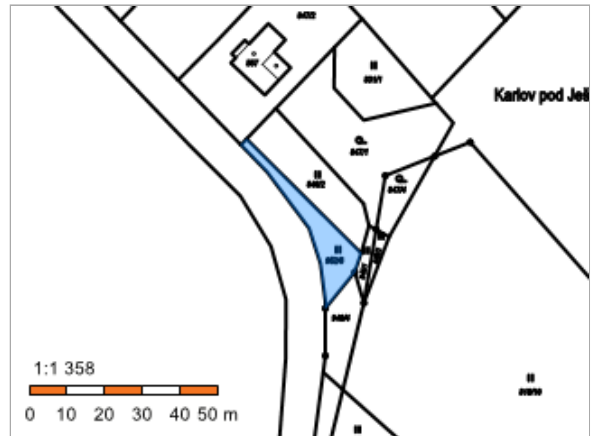
xxx/x POZEMEK DOTČENÝ STAVBOU

POZNÁMKA:
- INFORMATIVNÍ VÝPISY POZEMKŮ JSOU PŘÍLOHOU ZÁBOROVÉHO ELABORÁTU
- V RÁMCI STAVBY NEDOJDE KE ZMĚNĚ VYUŽITÍ ŽÁDNÉHO Z VÝŠE UVEDENÝCH STÁVAJÍCÍCH POZEMKŮ

- LEGENDA BAREV:
- ZÁBOR DOČASNÝ DO 1 ROKU
 - HRANICE - DOČASNÝ ZÁBOR DO 1 ROKU
 - KATASTRÁLNÍ HRANICE

Informace o pozemku

Parcelní číslo:	952/6
Obec:	Liberec [563889]
Katastrální území:	Machnín [689823]
Číslo LV:	1
Výměra [m ²]:	259
Typ parcely:	Parcela katastru nemovitostí
Mapový list:	DKM
Určení výměry:	Ze souřadnic v S-JTSK
Druh pozemku:	trvalý travní porost



Vlastníci, jiní oprávnění

Vlastnické právo

Podíl

STATUTÁRNÍ MĚSTO LIBEREC, nám. Dr. E. Beneše 1/1, Liberec I-Staré Město, 46001 Liberec

Způsob ochrany nemovitosti

Název

zemědělský půdní fond

Seznam BPEJ

BPEJ	Výměra
85011	259

Omezení vlastnického práva

Nejsou evidována žádná omezení.

Jiné zápisy

Nejsou evidovány žádné jiné zápisy.

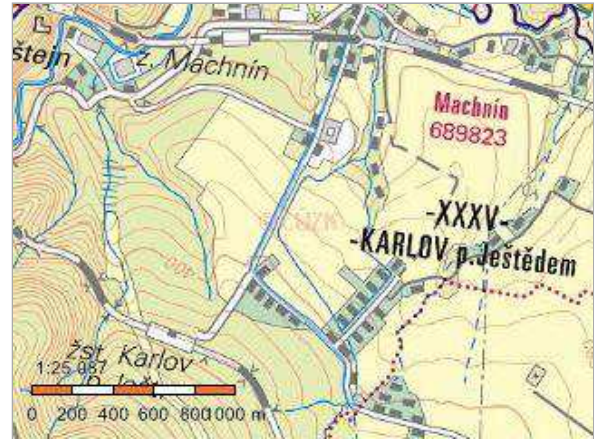
📍 Řízení, v rámci kterých byl k nemovitosti zapsán cenový údaj

Nemovitost je v územním obvodu, kde státní správu katastru nemovitostí ČR vykonává [Katastrální úřad pro Liberecký kraj](#), [Katastrální pracoviště Liberec](#)

Zobrazené údaje mají informativní charakter. Platnost dat k 02.02.2023 14:00.

Informace o pozemku

Parcelní číslo:	1065
Obec:	Liberec [563889]
Katastrální území:	Machnín [689823]
Číslo LV:	1
Výměra [m ²]:	24767
Typ parcely:	Parcela katastru nemovitostí
Mapový list:	DKM
Určení výměry:	Ze souřadnic v S-JTSK
Způsob využití:	ostatní komunikace
Druh pozemku:	ostatní plocha



Vlastníci, jiní oprávnění

Vlastnické právo

Podíl

STATUTÁRNÍ MĚSTO LIBEREC, nám. Dr. E. Beneše 1/1, Liberec I-Staré Město, 46001 Liberec

Způsob ochrany nemovitosti

Nejsou evidovány žádné způsoby ochrany.

Seznam BPEJ

Parcela nemá evidované BPEJ.

Omezení vlastnického práva

Typ

Věcné břemeno (podle listiny)

Jiné zápisy

Nejsou evidovány žádné jiné zápisy.

📍 Řízení, v rámci kterých byl k nemovitosti zapsán cenový údaj

Nemovitost je v územním obvodu, kde státní správu katastru nemovitostí ČR vykonává [Katastrální úřad pro Liberecký kraj](#), [Katastrální pracoviště Liberec](#)

Zobrazené údaje mají informativní charakter. Platnost dat k 14.02.2023 22:00.